

Toeristische informatie Berner Oberland

Overzicht van de regio



Gratis brochure van MySwissAlps.com – Reisgids voor Zwitserland





Toeristische informatie Berner Oberland - Overzicht van de regio

Inleiding

Deze brochure bevat praktische informatie van de website www.MySwissAlps.com over het Berner Oberland. Onze website richt zich op mensen die een (zomer)vakantie in Zwitserland overwegen, waarbij de vakantieregio's het Berner Oberland, Wallis en Graubünden de meeste aandacht krijgen. U vindt er onder andere wandelroutes, dagtochten, verblijfplaatsen, reistips, foto's, links, e-cards en downloads zoals screensavers en achtergrondplaatjes voor uw computer. Ook kunt u bij ons hotels en vakantiewoningen boeken en treinabonnementen zoals de Swiss Pass bestellen. Wij nodigen u uit zich bij ons in te schrijven via onze website, zodat wij u via e-mail op de hoogte kunnen brengen wanneer er nieuwe informatie aan de website is toegevoegd.

De informatie in deze brochure is afkomstig van onze website en is gedateerd zoals is aangegeven onder elke bladzijde. Bezoek www.MySwissAlps.com voor recente informatie en een recente versie van deze brochure. Wij kunnen de juistheid van de informatie niet garanderen. Evenmin kunnen wij aansprakelijkheid aanvaarden voor de consequenties van het gebruik van de informatie. Deze brochure wordt u gratis aangeboden en mag zowel in digitale vorm als gedrukt worden verspreid, onder de voorwaarde dat de inhoud ongewijzigd blijft. De brochure zal niet in gedrukte vorm door [MySwissAlps.com](http://www.MySwissAlps.com) worden verspreid en is alleen beschikbaar via onze website om zelf af te drukken.

Andere brochures in deze serie:

- Vakantie in Zwitserland - Overzicht van het land
- Het Berner Oberland - Wandelroutes
- Het Berner Oberland - Dagtochten
- Wallis - Overzicht van de regio
- Wallis - Wandelroutes
- Wallis - Dagtochten
- Graubünden - Overzicht van de regio
- Graubünden - Wandelroutes
- Graubünden - Dagtochten

Wij wensen u een plezierig verblijf in het Berner Oberland.

[MySwissAlps.com](http://www.MySwissAlps.com) – Reisgids voor Zwitserland



Toeristische informatie Berner Oberland - Overzicht van de regio

Inhoudsopgave

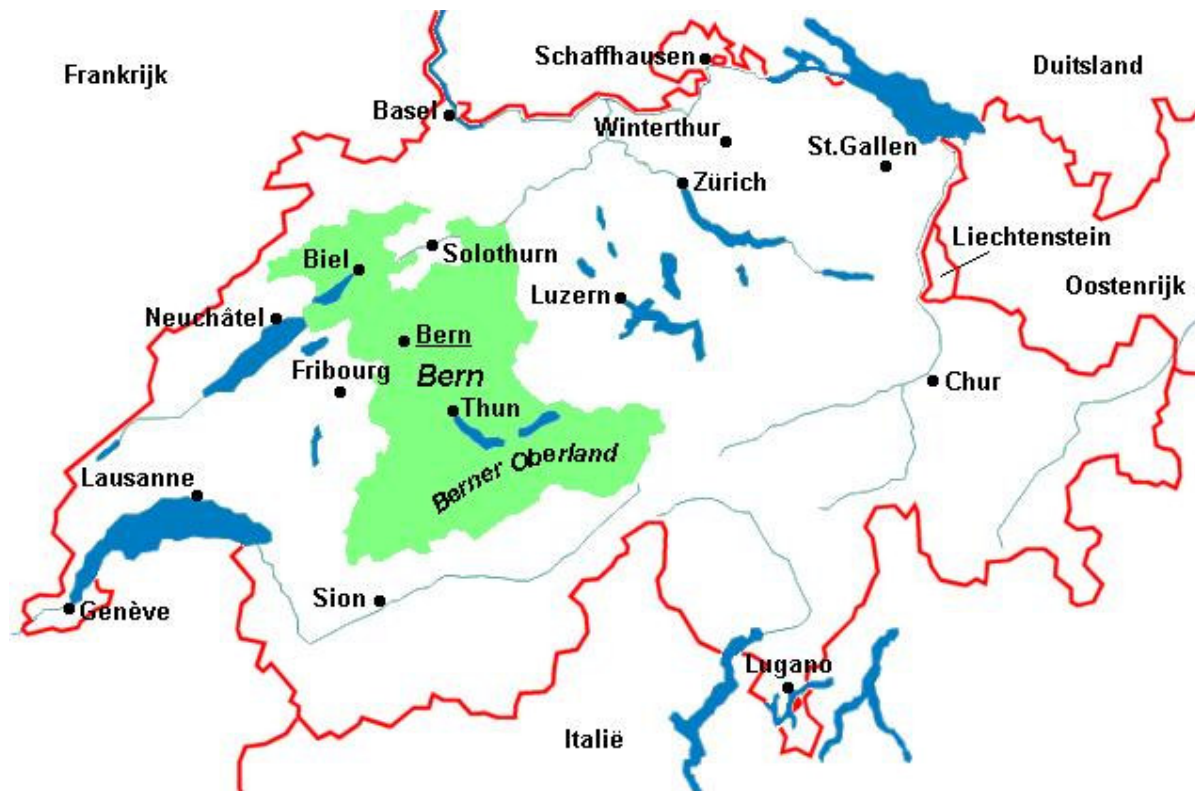
Inleiding	2
Inhoudsopgave	3
Waarom naar het Berner Oberland?	4
Overzicht van het Berner Oberland	5
De natuur in het Berner Oberland	7
Reizen in het Berner Oberland	8
Overzicht van populaire abonnementen	10



Toeristische informatie Berner Oberland - Overzicht van de regio

Waarom naar het Berner Oberland?

Het Berner Oberland is een regio van het kanton Bern en is een van de oudste vakantiegebieden van Zwitserland. Alles wat u zich bij Zwitserland voorstelt zult u in het Berner Oberland aantreffen: bergen met besneeuwde toppen, frisgroene weiden, bossen, blauwe meren, leuke dorpjes en kabelbanen naar prachtige uitzichtpunten. Het Berner Oberland is goed bereikbaar en ligt centraal in Zwitserland. Dat kan ook een reden zijn om dit gebied uit te zoeken als vakantiebestemming: u kunt vanuit deze regio gemakkelijk dagtochten maken naar andere gebieden van Zwitserland zoals Wallis. Ook steden als Bern, Luzern en Zürich zijn goed te bereiken. Op deze manier krijgt u een wat bredere kijk op het land.



Het Berner Oberland ligt centraal in Zwitserland.

Als u geen verre dagtochten wilt maken biedt het Berner Oberland ook voldoende mogelijkheden om u tot een klein gebied te beperken en daarbij toch veel verschillende dingen te ondernemen. Naast de wandelmogelijkheden is deze regio zeer geschikt voor vele water- en bergsporten. Via verschillende organisaties kunt u deelnemen aan een- of meerdaagse sportieve activiteiten. U kunt schitterende reizen maken met trein, bus, auto, boot en kabelbaan. Verder zijn er de nodige musea en andere bezienswaardigheden zoals druipsteengrotten, een modelspoorbaan en vele uitzichtpunten.



Toeristische informatie Berner Oberland - Overzicht van de regio

Overzicht van het Berner Oberland

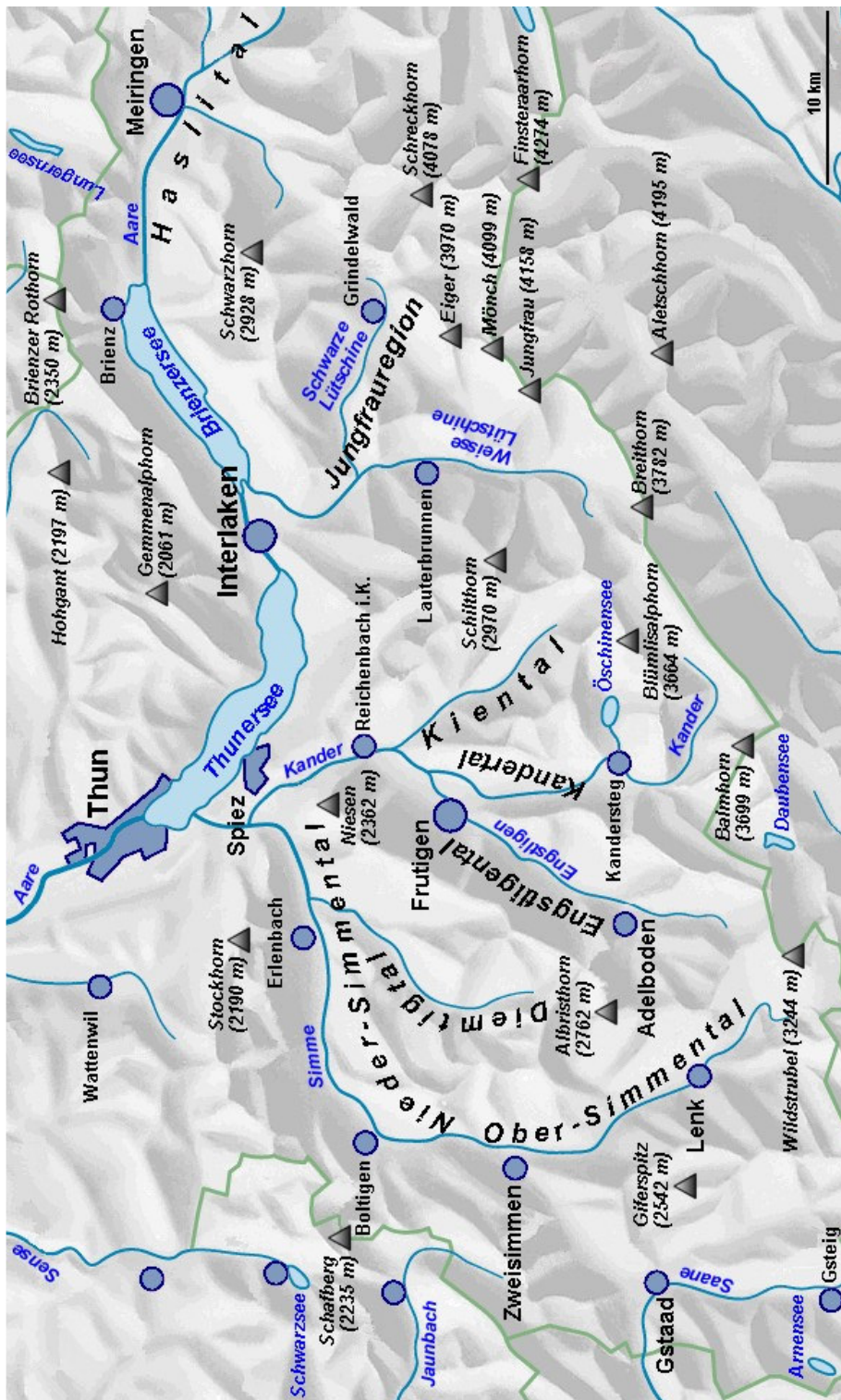
Het populairste gebied voor toeristen vanuit de hele wereld is ongetwijfeld de Jungfrauregion. Hier vinden we beroemde bergen zoals de Eiger, die met zijn bijna loodrechte noordwand een uitdaging vormt voor veel bergbeklimmers. Verder is er de Jungfrau, die u met een bergtrein kunt bezoeken en waar u vanuit het hoogste treinstation van Europa een prachtig uitzicht heeft over het hele gebied en over een ijskoude gletsjerwereld. Deze bergen, en het achterliggende gebied in het kanton Wallis is door UNESCO aangemerkt als natuurlijk erfgoed en heeft daardoor een beschermde status. Een ander beroemd uitzichtpunt is de Schilthorn, met zijn draaiende restaurant. De toegangspoort tot de Jungfrauregion is de stad Interlaken en de twee meren rond de stad: de Thunersee en de Brienersee.

Deze meren vormen eigenlijk weer twee andere vakantiegebieden. De Thunersee is voor reizigers uit het noorden vaak de eerste kennismaking met het Berner Oberland. Dit mooie meer is een geliefde plaats voor zeilers en surfers. Met name de plaatsen aan de zuidkant van dit meer zijn door de centrale ligging en goede bereikbaarheid een ideale uitvalsbasis voor zowel dagtochten in het Berner Oberland als naar omliggende regio's. De wat kleinere Brienersee ligt besloten tussen twee bergketens. Aan zowel de noord- als de zuidzijde liggen enkele kleine maar mooie dorpjes die zeker een goede verblijfplaats voor uw vakantie kunnen zijn. De plaats Brienz is vooral bekend om het houtsnijwerk dat hier wordt gemaakt.

Ten zuiden van de Thunersee begint het Kandertal. Dit dal is de toegangspoort van de Lötschbergroute naar Wallis. Er zijn prachtige wandelmogelijkheden in het dal zelf en in zijdalen zoals het Gasterntal. De belangrijkste plaatsen zijn Frutigen, in het centrum van het dal, en Kandersteg, bij de ingang van de tunnel naar Wallis. Door deze tunnel rijden veel (goederen)treinen naar de stad Brig en verder naar Italië. De autoweg eindigt in Kandersteg. U kunt uw auto daar op speciale autotreinen rijden en op die manier meenemen naar Wallis. Kijk voor meer informatie over dit onderwerp op de website van de Lötschbergbahn. Het Simmental met de plaatsen Zweisimmen en Lenk is een wat minder bekend maar ook schitterend deel van het Berner Oberland.



Toeristische informatie Berner Oberland - Overzicht van de regio



Overzicht van het Berner Oberland.



Toeristische informatie Berner Oberland - Overzicht van de regio

De natuur in het Berner Oberland

De natuur in het Berner Oberland kenmerkt zich door grote hoogteverschillen en het feit dat het gebied aan de noordzijde van de Alpen ligt. Plaatsen rond de Thunersee en Brienersee liggen rond 560 m hoog. Achterin de dalen liggen plaatsen bijvoorbeeld 1100 m hoog. Dat geldt onder andere voor Kandersteg en Grindelwald. Ook op de berghellingen zijn dorpen te vinden. Een goed voorbeeld is Mürren, op ruim 1600 m hoogte. Ruim hierboven vinden we de bergtoppen zoals de Jungfrau (4158 m) en de Finsteraarhorn (4274 m), die zich tot de hoogste bergen van Zwitserland mogen rekenen.

Binnen een relatief klein gebied zijn dus hoogteverschillen van ruim 3,5 km te vinden. Het resultaat daarvan is dat er veel verschillende klimaatzones aan te wijzen zijn. In de dalen zijn temperaturen van boven de 30 °C 's zomers geen uitzondering, terwijl het op de hoogste toppen dan vaak rond de 0 °C is. De Alpen vormen een natuurlijke grens tussen het Noord- en Zuid-Europese klimaat. Het Berner Oberland behoort tot het noordelijke Alpengebied en is daarmee gemiddeld wat koeler en vochtiger dan de zuidelijker streken. De natuur ziet er in het algemeen groen en fris uit.



Toeristische informatie Berner Oberland - Overzicht van de regio

Reizen in het Berner Oberland

De vervoersbedrijven in het Berner Oberland werken in het algemeen erg goed samen waardoor u niet merkt dat u tijdens uw reis met een aantal verschillende bedrijven te maken heeft. De belangrijkste vervoerders in deze regio zijn de nationale spoorwegmaatschappij SBB (Schweizerische Bundesbahnen), de regionale spoorwegmaatschappij BLS (Lötschbergbahn) en de wat kleinere smalspoormaatschappijen MOB (Montreux - Oberland Bahn), BOB (Berner Oberland Bahn) en WAB (Wengern Alp Bahn). De combinatie van BOB en WAB samen met enkele kleinere regionale maatschappijen wordt ook wel de Jungfrauabahn genoemd. Op de volgende pagina vindt u een kaart met de belangrijkste spoorverbindingen van het Berner Oberland. Er is ook een gedetailleerde kaart van de Jungfrauabahn en de Jungfrau regio.

Het openbaar vervoer is van een zodanige kwaliteit dat het goed mogelijk is om tijdens uw vakantie geen gebruik te maken van een auto. In een aantal gevallen is het openbaar vervoer zelfs de enige mogelijkheid om een bestemming te bereiken. Plaatsen zoals Wengen, Mürren en Kleine Scheidegg zijn niet met de auto bereikbaar. Verder beginnen veel wandelingen bij het bergstation van een kabelbaan. U kunt uw auto dan bij het dalstation parkeren. Als u geen rondwandeling maakt zult u ook van het openbaar vervoer gebruik moeten maken om bij uw auto terug te komen. Het vervoer tijdens uw vakantie zal dus vaak uit een combinatie van auto en openbaar vervoer bestaan.

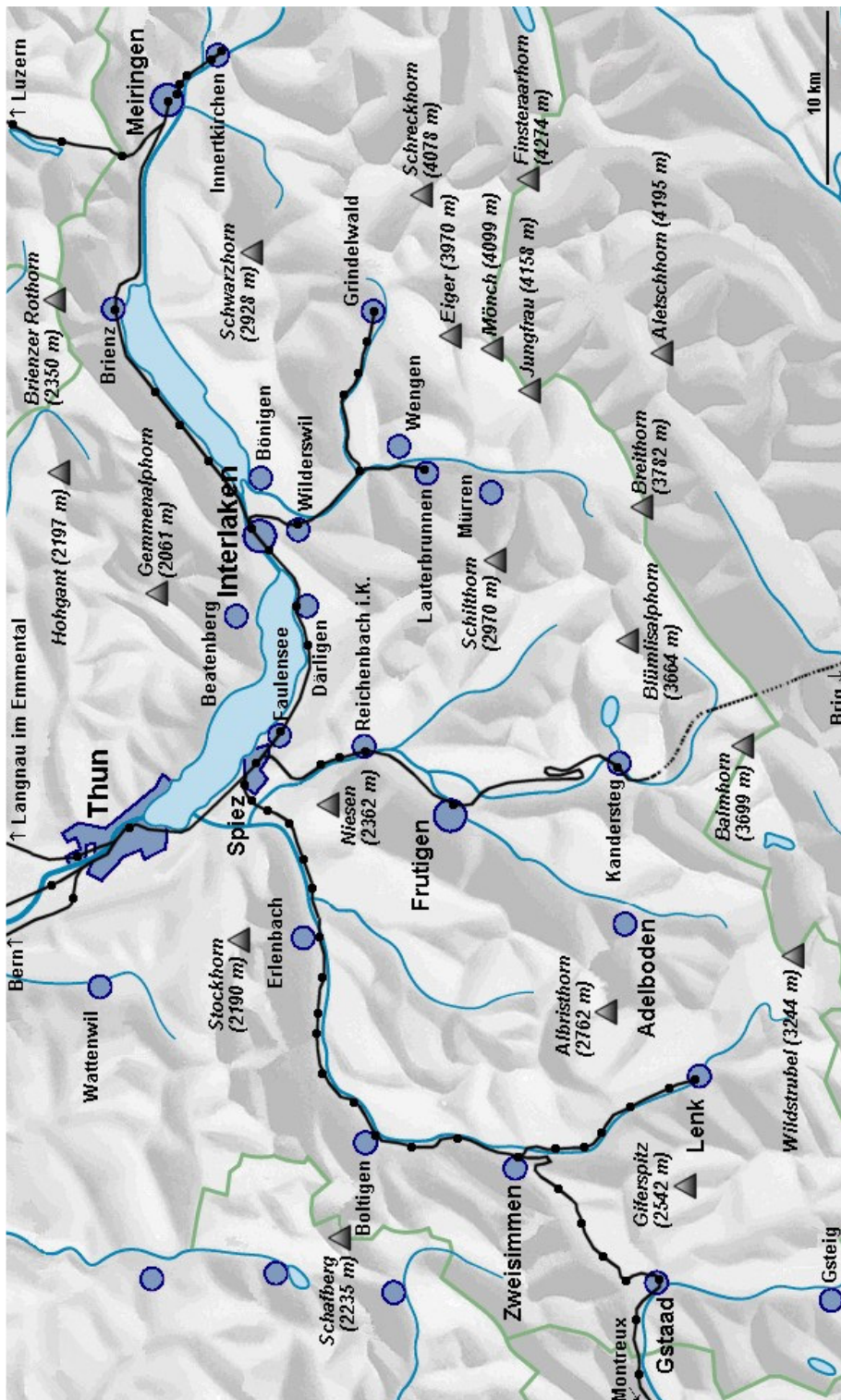
De aanschaf van losse kaartjes voor elke reis wordt al snel erg duur. Het is daarom aan te raden om van tevoren een inschatting te maken van het aantal reizen dat u denkt te maken en de reisdoelen. Vaak is er een abonnement te koop dat de kosten kan beperken. Voor reizen binnen het Berner Oberland is de Regional-Pass Berner Oberland vaak een goede keuze. Met zo'n abonnement is het tevens mogelijk om voordelig een dagje de streek te doorkruisen en een aantal uitzichtpunten te bezoeken. Omdat het Berner Oberland centraal ligt in Zwitserland zijn er ook mogelijkheden om andere delen van het land te bekijken. Zo is het kanton Wallis via Spiez bereikbaar. Deze route loopt door de Lötschberg tunnel, waar alleen treinen door rijden. Uw auto kunt u desgewenst in Kandersteg op de trein zetten om u naar Goppenstein te laten vervoeren. Meer informatie over dit onderwerp kunt u verkrijgen bij de BLS. De stad Luzern bereikt u na een mooie treinreis over de Brünigpas.

Verder is er een prachtige route via Spiez, Zweisimmen en Gstaad naar Montreux aan het meer van Genève. De route van Luzern via de Brünigpas en het Berner Oberland naar Gstaad en Montreux heet de GoldenPass Line. Voor dit soort langere reizen is meestal een ander abonnement dan de Regional-Pass noodzakelijk. Het is overigens handig om de mogelijkheden van uw abonnement goed te kennen, zodat u bijvoorbeeld van een bepaalde kabelbaan of busroute weet of u recht heeft op vrij reizen of korting, en welk percentage. Er zijn zoveel verschillende Europese, landelijke en regionale abonnementen dat het personeel van de vervoersbedrijven soms ook niet alle details kent.

Ten slotte een tip: kijk met name bij wandeltochten voor vertrek even naar de dienstregeling van de kabelbaan als u hiervan afhankelijk bent voor de terugreis naar het dal. De meeste kabelbanen sluiten aan het einde van de middag. Sommige gaan door tot in de late avond. In het voorjaar en najaar zijn veel kabelbanen en bergtreinen gesloten vanwege onderhoud en minder reizigers. Ook in de zomer vindt soms onderhoud plaats waardoor een kabelbaan op die dag beperkt of niet in dienst is.



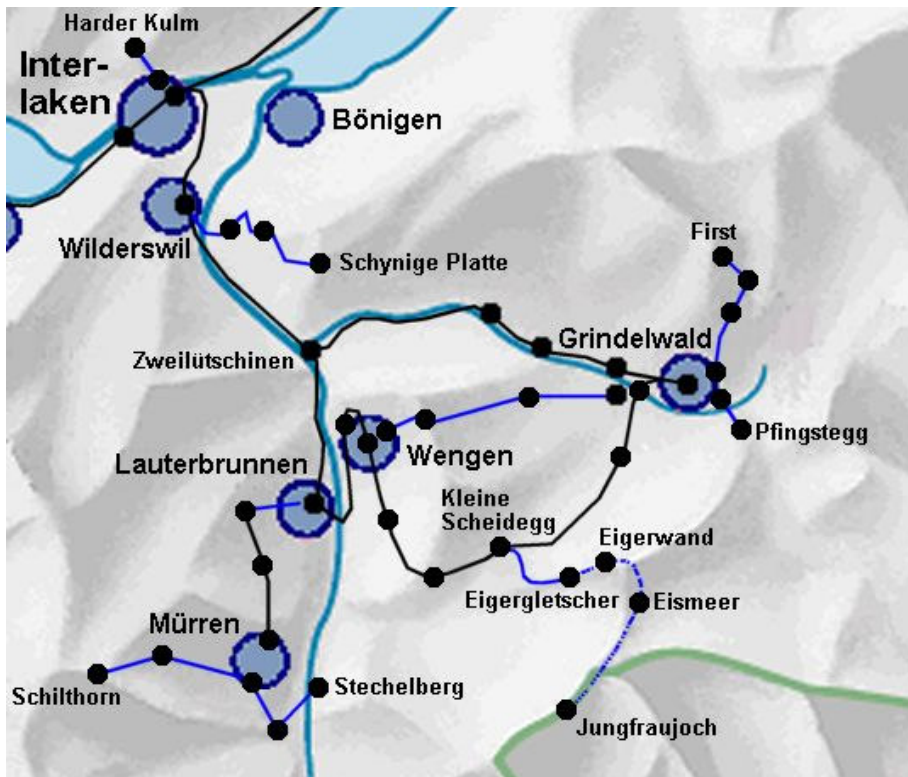
Toeristische informatie Berner Oberland - Overzicht van de regio



De belangrijkste spoorlijnen en stations in het Berner Oberland.



Toeristische informatie Berner Oberland - Overzicht van de regio



Detailkaart van de Jungfraubahnen en de Jungfrau regio.

Overzicht van populaire abonnementen

Swiss Pass

- onbeperkt reizen door heel Zwitserland;
- minimaal 25% korting op kabelbanen en bergtreinen;
- voordelige tarieven als u samen reist;
- kinderen t/m 15 jaar reizen gratis mee;
- jongeren t/m 25 jaar reizen voordeliger.

Aantal personen	Geldigheid	Prijs
1	8 dagen	CHF 350.00 (€ 231.00)
2	8 dagen	CHF 596.00 (€ 393.36)
1	15 dagen	CHF 425.00 (€ 280.50)
2	15 dagen	CHF 722.00 (€ 476.52)

Deze voorbeeldprijzen gelden voor de 2e klasse in 2005.
Wisselkoers: € 1,00 = CHF 1.52

Meer informatie en bestellingen: <http://www.myswissalps.com/swisspass.asp>



Toeristische informatie Berner Oberland - Overzicht van de regio

Swiss Flexi Pass

- onbeperkt reizen door heel Zwitserland op 3, 4, 5, 6 of 8 dagen binnen een maand;
- minimaal 25% korting op kabelbanen en bergtreinen;
- voordelige tarieven als u samen reist;
- kinderen t/m 15 jaar reizen gratis mee.

Aantal personen	Geldigheid	Prijs
1	3 dagen	CHF 235.00 (€ 155.10)
2	3 dagen	CHF 400.00 (€ 264.00)
1	6 dagen	CHF 375.00 (€ 247.50)
2	6 dagen	CHF 638.00 (€ 421.08)

Deze voorbeeldprijzen gelden voor de 2e klasse in 2005.
Wisselkoers: € 1,00 = CHF 1.52

Meer informatie en bestellingen: <http://www.myswissalps.com/swissflexipass.asp>

Swiss Transfer Ticket

- een reis van het vliegveld of de Zwitserse grens naar uw verblijfplaats en terug;
- kinderen t/m 15 jaar reizen gratis mee.

Aantal personen	Geldigheid	Prijs
1	max. 1 maand	CHF 120.00 (€ 79.20)

Deze voorbeeldprijs geldt voor de 2e klasse in 2005.
Wisselkoers: € 1,00 = CHF 1.52

Meer informatie en bestellingen: <http://www.myswissalps.com/swisstransferticket.asp>

Swiss Card

- een reis van het vliegveld of de Zwitserse grens naar uw verblijfplaats en terug;
- 50% korting op reizen met trein, bus en boot tijdens uw verblijf;
- 50% korting op kabelbanen en bergtreinen tijdens uw verblijf;
- kinderen t/m 15 jaar reizen gratis mee.

Aantal personen	Geldigheid	Prijs
1	max. 1 maand	CHF 174.00 (€ 114.84)

Deze voorbeeldprijs geldt voor de 2e klasse in 2005.
Wisselkoers: € 1,00 = CHF 1.52

Meer informatie en bestellingen: <http://www.myswissalps.com/swisscard.asp>



Toeristische informatie Berner Oberland - Overzicht van de regio

Regional-Pass Berner Oberland

- een aantal dagen onbeperkt reizen in het Berner Oberland;
- 50% korting op reizen met trein, bus, boot op de overige dagen;
- minimaal 25% korting op kabelbanen en bergtreinen op de overige dagen;
- kinderen t/m 15 jaar reizen zeer voordelig mee.

Aantal personen	Geldigheid	Prijs
1	7 dagen	CHF 220.00 (€ 145.20)
1	15 dagen	CHF 265.00 (€ 174.90)

Deze voorbeeldprijzen gelden voor de 2e klasse in 2005.
Wisselkoers: € 1,00 = CHF 1.52

Meer informatie: <http://www.myswissalps.com/regionalpassbe.asp>