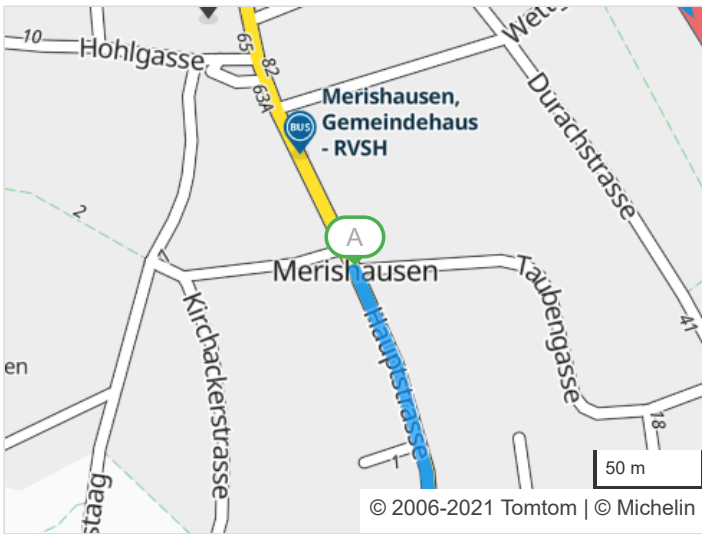
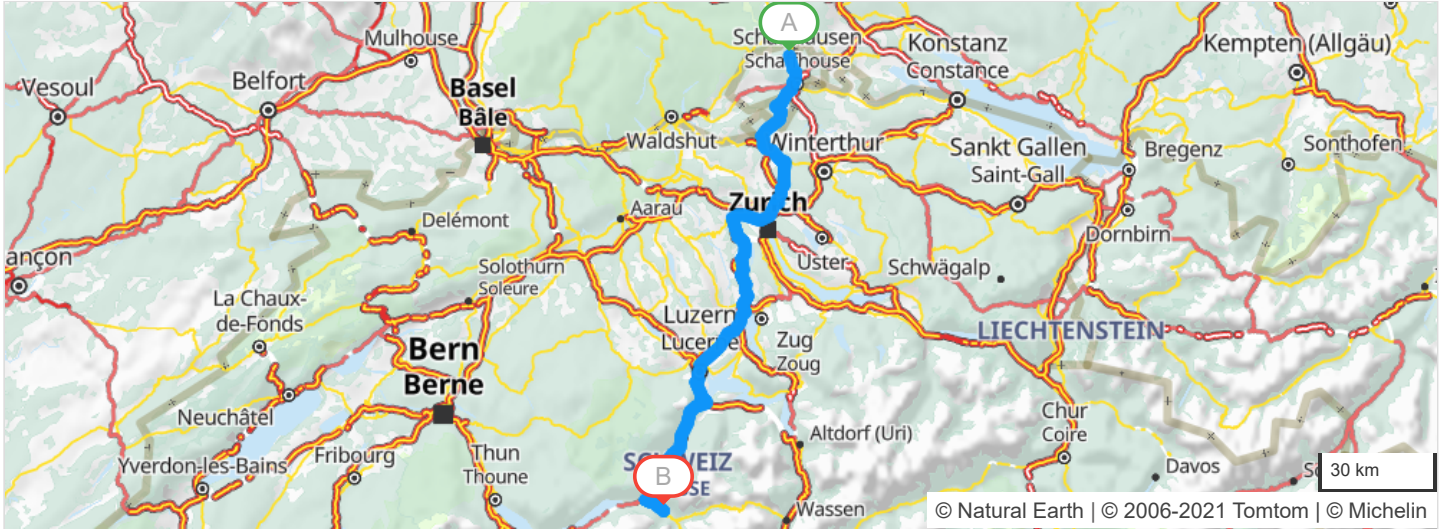


 3 routes mogelijk volgens de routeplanner : Merishausen > Meiringen

**Tijd:** **03h35 (00h14 snelweg)**  
 Geen vertraging door verkeersdrukte bij vertrek om 18h03

**Afstand:** 164 km (15 km snelweg)

**Geschatte kosten:** € 27,93 (brandstof € 27,93)



**Vertrek: Merishausen, Hauptstrasse**

**Verlaat Merishausen**  
 Vervolg uw weg: **Hauptstrasse**  
 Verlaat Merishausen

2.3km - 00h02

Blijf rechtdoor rijden

3.7km - 00h03

 Reeks gevaarlijke bochten op 1.2 km

5km - 00h05

**Door Schaffhausen**


5.8km - 00h06

 Sla rechtsaf : **Lochstrasse**

5.9km - 00h06

 Rechts aanhouden : **Lochstrasse**

6.6km - 00h08

 Sla linksaf : **Nordstrasse**


7.2km - 00h09

Vervolg uw weg: **Neustrasse**

7.4km - 00h09

 Neem bij de rotonde de 2de afslag: **Rietstrasse**

7.8km - 00h10

 Sla linksaf : **Sonnenburggutstrasse**

8.3km - 00h11

Vervolg uw weg: **Stokarbergstrasse**

8.5km - 00h11

Vervolg uw weg: **Rosenbergstrasse**

Verlaat Schaffhausen

8.6km - 00h11

**Door Neuhausen am Rheinfall**

8.6km - 00h11

Vervolg uw weg: **Rosenbergstrasse**

10km - 00h14

Vervolg uw weg: **4**

10km - 00h14

 Gevaarlijke bocht naar rechts

11.7km - 00h17

 Gevaarlijke daling op 0.2 km

Verlaat Neuhausen am Rheinfall

11.9km - 00h17

Vervolg uw weg: **4**

4

12.1km - 00h17

 Snelheid beperkt tot 20 km/h

12.2km - 00h18

Vervolg uw weg: **B27**

B27

12.2km - 00h18

**Entry into Germany**

12.2km - 00h18

 Snelheid beperkt tot 60 km/h op 0.3 km

14.2km - 00h19

 Snelheid beperkt tot 50 km/h

15.2km - 00h21

 Gevaarlijke bocht naar rechts

15.9km - 00h22

 Snelheid beperkt tot 50 km/h

17.3km - 00h24

Doorrijden voor: **B27**

B27

20.4km - 00h26

Vervolg uw weg: **4**

4

20.4km - 00h26

**Entry into Swiss**

24.6km - 00h30

 Gevaarlijke bocht naar rechts

26.9km - 00h33

 Reeks gevaarlijke bochten op 0.4 km

29.7km - 00h37

 Gevaarlijke bocht naar links

29.7km - 00h37

In de omgeving van **Bülach**, Neem bij de rotonde de 3de afslag Vervolg uw weg: **7** richting: 

7

7

WINTERTHUR

31.3km - 00h38

 Reeks gevaarlijke bochten op 0.6 km

34.8km - 00h42

 Reeks gevaarlijke bochten op 0.3 km


35.5km - 00h43

**Door Embrach**

35.5km - 00h43

Vervolg uw weg: **7 / Hardrütistrasse**

35.6km - 00h44

 Links aanhouden : **7**

Verlaat Embrach

36.1km - 00h44

Doorrijden voor: **7**

7

36.6km - 00h45

**Door Embrach**

37.2km - 00h46

 Neem bij de rotonde de 2de afslag: **Dorfstrasse**

38.9km - 00h48

Vervolg uw weg: **Zürcherstrasse**

Verlaat Embrach

39.4km - 00h49

Vervolg uw weg: **Zürcherstrasse**

42.4km - 00h53

Vervolg uw weg: **Lufingerstrasse**


42.7km - 00h53

 Reeks gevaarlijke bochten op 3 km

43.5km - 00h54

**Door Kloten**

44.1km - 00h55

 Sla linksaf : **4**

44.8km - 00h56

 Links aanhouden : **4 / Schaffhauserstrasse**

45.5km - 00h58

 Aan de rotonde, Schaffhauserstrasse, de 2de afslag: **4 / Schaffhauserstrasse**

45.6km - 00h58

 Aan de rotonde, Schaffhauserstrasse, de 2de afslag: **4 / Schaffhauserstrasse**

Verlaat Kloten

46.8km - 01h00

**Door Opfikon**

46.8km - 01h00

Vervolg uw weg: **4 / Schaffhauserstrasse**

47.2km - 01h01

 Links aanhouden : **4 / Schaffhauserstrasse** richting:

4

ZÜRICH  
GLATTBRUGG

47.5km - 01h01

 Neem bij de rotonde de 3de afslag: **Wallisellerstrasse**

48.5km - 01h03

 Neem bij de rotonde de 1ste afslag: **Thurgauerstrasse**

Verlaat Opfikon

50.3km - 01h05

**Door Zurich**

50.3km - 01h05

Vervolg uw weg: **Thurgauerstrasse**


51.6km - 01h08

Vervolg uw weg: **4 / Dörflistrasse**

51.6km - 01h08

 Gevaarlijke bocht naar links


51.7km - 01h08

 Rechts aanhouden : **4 / Tramstrasse**


52km - 01h09

 Links aanhouden : **4 / Schaffhauserstrasse**

53.3km - 01h12

 Rechts aanhouden : **4**

53.3km - 01h12


 Gevaarlijke bocht naar links

54.9km - 01h15

 Sla linksaf : **1 / 4 / Hardbrücke** richting:**4 1**

CHUR  
LUZERN  
BERN  
BASEL

55.2km - 01h16


 Rechts aanhouden : **1** richting:

BERN  
BASEL

55.2km - 01h16

 Reeks gevaarlijke bochten op 0.8 km

55.6km - 01h17

 Links aanhouden : **1**

56.2km - 01h18

 Rechts aanhouden : **1 / Numero 3 / Pflingstweidstrasse** richting:

BERN  
BASEL

57.3km - 01h20

 Rechts aanhouden : **1 / Numero 3** richting:**1 3**


BERN  
BASEL  
ALTSTETTEN  
HÖNGG

57.6km - 01h20

Doorrijden **1 / Numero 3 / Bernerstrasse Nord** richting:

BERN  
BASEL  
ALTSTETTEN

58.6km - 01h21

 Rechts aanhouden : **1 / Numero 3** richting:**1 3**

BERN  
BASEL  
SCHLIEREN

Verlaat Zurich


59.9km - 01h23

**Door Schlieren**

59.9km - 01h23

Vervolg uw weg: **1 / Numero 3 / Bernstrasse**

62.2km - 01h25

 Links aanhouden : **1**

62.2km - 01h25

 Gevaarlijke bocht naar links

Verlaat Schlieren

62.7km - 01h26

### Door Dietikon

63.2km - 01h26

 Sla linksaf : **1**

63.2km - 01h26

 Gevaarlijke bocht naar rechts

Verlaat Dietikon

63.7km - 01h27

Bij **Urdorf**, vervolg uw weg

63.7km - 01h27

Vervolg uw weg: **1 / Bernstrasse**

63.8km - 01h27

Vervolg uw weg: **1**

1

63.9km - 01h27

Sla linksaf : **Birmensdorferstrasse** richting:

URDORF  
SPITAL - 

63.9km - 01h27

Door **Urdorf**

66.5km - 01h31

 Gevaarlijke bocht naar links

66.5km - 01h31

 Links aanhouden : **Birmensdorferstrasse**

67.2km - 01h32

Vervolg uw weg: **Urdorferstrasse**

68.4km - 01h33

### Door Birmensdorf (Zürich)

68.4km - 01h33

Vervolg uw weg: **Zürcherstrasse**

68.9km - 01h34

Vervolg uw weg: **Luzernerstrasse**

Verlaat Birmensdorf (Zürich)


70.6km - 01h36

Vervolg uw weg: **Luzernerstrasse**

72km - 01h38

Vervolg uw weg: **Zürcherstrasse**

73.8km - 01h39

 Bij **Bonstetten**, Rechts aanhouden : **Zürcherstrasse**

75.5km - 01h41

### Door Hedingen

76.2km - 01h42

 Neem bij de rotonde de 2de afslag: **Zürcherstrasse**

76.3km - 01h42

Vervolg uw weg: **Affolternstrasse**

Verlaat Hedingen

77.2km - 01h44

### Door Affoltern am Albis

78.6km - 01h46

 Neem bij de rotonde de 2de afslag: **Zürichstrasse**

Verlaat Affoltern am Albis

79.8km - 01h48

Vervolg uw weg: **Zürichstrasse**

79.8km - 01h48

 Reeks gevaarlijke bochten


79.9km - 01h48

 Links aanhouden : **Zürichstrasse**


82.3km - 01h51

**Door Mettmenstetten**

82.3km - 01h51

 Gevaarlijke bocht naar rechts

83km - 01h52

 Sla rechtsaf : **Zürichstrasse**

Verlaat Mettmenstetten

83.3km - 01h52

Doorrijden voor: **Zürichstrasse**


85.1km - 01h54

 Reeks gevaarlijke bochten op 1.9 km

85.2km - 01h54

Neem bij de rotonde de 2de afslag: **Knonauerstrasse**

88.9km - 01h57

 Gevaarlijke bocht naar rechts

89.7km - 01h58

**Door Cham**

90.6km - 02h00

U rijdt nu 2 uur, denk aan een pauze.

90.8km - 02h00

 Sla rechtsaf : **4**

91.1km - 02h00

 Neem bij de rotonde de 2de afslag: **4**

Verlaat Cham

91.9km - 02h02

Bij **Kemmatten**, Vervolg uw weg: **4 / Luzernerstrasse**

4

94.8km - 02h05

 Links aanhouden : **4**


94.9km - 02h05

 Links aanhouden : **4** richting:

4

LUZERN  
ROTKREUZ

95.2km - 02h06

 Links aanhouden : **4**


95.3km - 02h06

 Reeks gevaarlijke bochten op 0.8 km

98km - 02h09

U rijdt langs **Küssnacht am Rigi**

98.4km - 02h09

 Gevaarlijke bocht naar rechts

98.6km - 02h09

**Door Gisikon**

99.4km - 02h10

Neem **4**

Verlaat Gisikon

108km - 02h23

**Door Lucerne**

108km - 02h23

Vervolg uw weg: **4 / Maihofstrasse**

109km - 02h25

 Reeks gevaarlijke bochten op 1.4 km

110km - 02h26

 Sla rechtsaf : **2 / 4 / Grand Tour of Switzerland**


111km - 02h28

Blijf rechtdoor rijden

111km - 02h28

 En meteen daarna , sla rechtsaf : **2 / 4 / Grand Tour of Switzerland / Pilatusstrasse**

111km - 02h29

 Sla linksaf : **2a / 4 / Obergrundstrasse**

112km - 02h30

 Sla linksaf : **4**

Verlaat Lucerne

113km - 02h32

Vervolg uw weg: **4**

4

114km - 02h33

 Neem bij de rotonde de 1ste afslag: **4**

114km - 02h33

 Neem bij de rotonde de 2de afslag: **4**

115km - 02h35

**Door Kriens**

115km - 02h35

 Aan de rontonde, Schlund, de 3de afslag: **4** richting:

A4

**STANS - HERGISWIL  
HORW-SÜD  
HINTERBACH  
KLEINWIL  
SCHWENDELBERG  
WINKEL**

116km - 02h36

 **Tunnel Spier**

116km - 02h37

 Gevaarlijke bocht naar links

118km - 02h38

 Neem bij de rotonde de 4de afslag: **4** richting:

**GOTTHARD  
SARNEN  
STANS  
ZENTRUM**

119km - 02h40

 Gevaarlijke bocht naar links

120km - 02h42

 Reeks gevaarlijke bochten op 2 km


124km - 02h46

 Gevaarlijke daling op 0.3 km

124km - 02h47

 Gevaarlijke daling op 0.2 km

125km - 02h47

 Rechts aanhouden : **4**

125km - 02h47

 Reeks gevaarlijke bochten op 0.3 km

127km - 02h49

 Reeks gevaarlijke bochten op 1.2 km

127km - 02h50

 Snelheid beperkt tot 30 km/h

Verlaat Kriens


128km - 02h51

**Door Alpnach**

129km - 02h52

 Aan de rontonde, Brünigstrasse, de 2de afslag: **4**

129km - 02h52

 Gevaarlijke bocht naar rechts

Verlaat Alpnach

129km - 02h53

Doorrijden voor: **4**

4

133km - 02h57

134km - 02h59

134km - 02h59

**Door Sarnen**Sla rechtsaf : **4**

Reeks gevaarlijke bochten op 1.5 km

Verlaat Sarnen

135km - 03h00

4

Doorrijden voor: **4**

137km - 03h03



Gevaarlijke bocht naar links

142km - 03h09



Sla linksaf richting:

**INTERLAKEN - A8 - LUNGERN**

142km - 03h09

Vervolg uw weg: **Tunnel Giswil**

144km - 03h10

4

Vervolg uw weg: **4**

145km - 03h11



Reeks gevaarlijke bochten op 1.2 km

148km - 03h15

Vervolg uw weg: **4**

148km - 03h15

**Tunnel Lungern**

156km - 03h24



Reeks gevaarlijke bochten op 4 km

156km - 03h24



Gevaarlijke daling op 0.4 km

157km - 03h25



Gevaarlijke daling op 0.3 km

157km - 03h25

Links aanhouden : **4**

158km - 03h27



Gevaarlijke daling op 2.5 km

159km - 03h28



Gevaarlijke daling op 0.6 km

162km - 03h31



Reeks gevaarlijke bochten op 0.5 km

162km - 03h31

**U komt in Meiringen****Aankomst: Meiringen, 4**

Controleer uw bandenspanning minstens één keer per maand en voor elke lange reis.