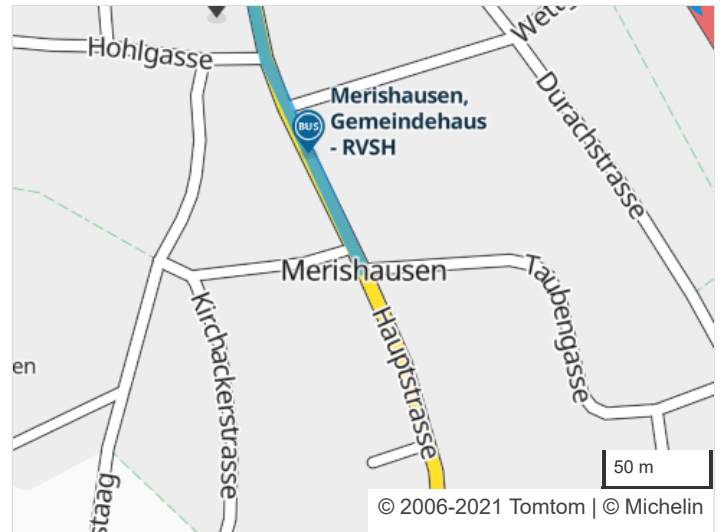
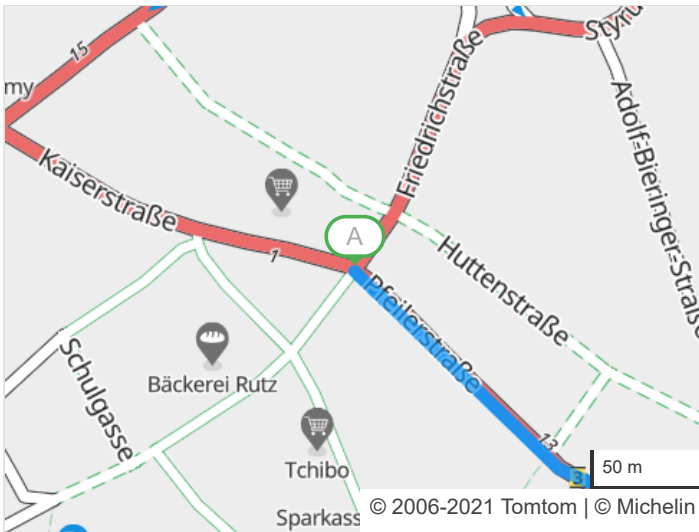
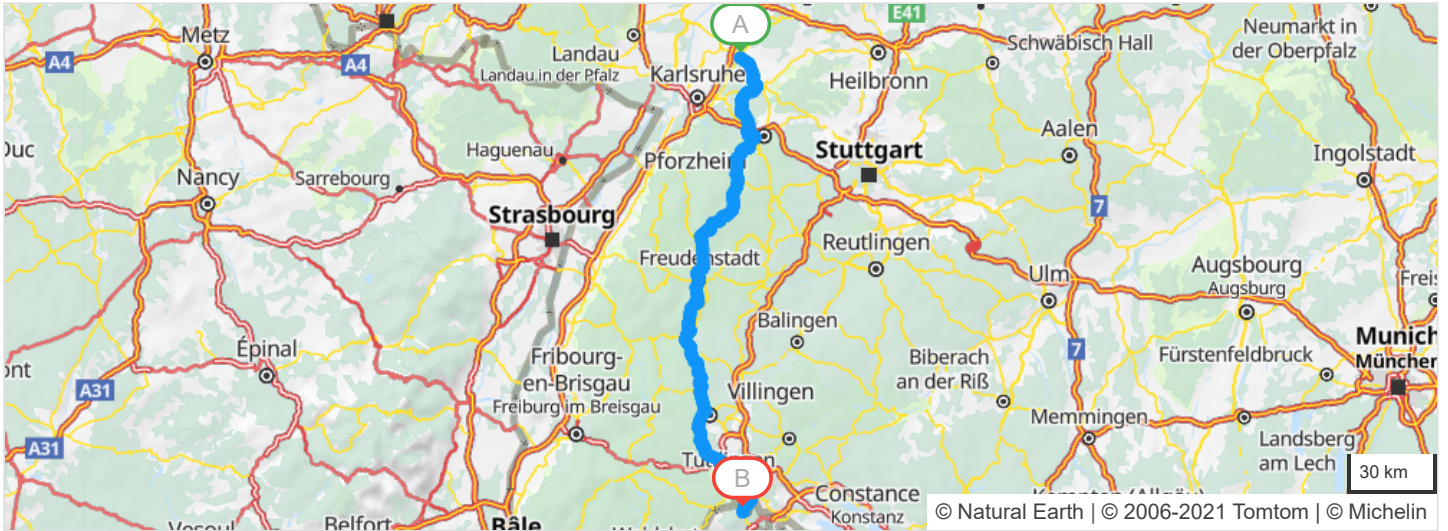


 3 routes mogelijk volgens de routeplanner : Bruchsal > Merishausen

**Tijd:** **03h36**  
Geen vertraging door verkeersdrukte bij vertrek om 12h24  
[Zone met beperkt verkeer](#)

**Afstand:** 205 km

**Geschatte kosten:** € 34,48 (brandstof € 34,48)



 **Zone met beperkt verkeer**


Your journey passes through one or more low-emission zones, the traffic regulations vary according to the country or city concerned. [Find out more here.](#)

**Vertrek: Bruchsal, Friedrichstraße**

**Verlaat Bruchsal**


Vervolg uw weg: **B3 / Bertha Benz Memorial Route / Fantastische Straße / Pfeilerstraße**

0.5km - 00h00

 Sla linksaf : **L618** richting:

**HEIDELSHIM**

1km - 00h01

 Snelheid beperkt tot 30 km/h op 0.4 km

1.8km - 00h03


 Snelheid beperkt tot 50 km/h op 0.2 km

Verlaat Bruchsal

1.9km - 00h03

**L618**Vervolg uw weg: **L618**

2.9km - 00h04

 Snelheid beperkt tot 50 km/h op 0.6 km

3km - 00h04

 Reeks gevaarlijke bochten op 0.5 km

3.5km - 00h05

**B35**Sla linksaf : **B35**

6.4km - 00h08

 B35 / Bertha Benz Memorial Route / Maulbronner Straße (Helmsheim) Fixed speed camera (50 km/h)

12.6km - 00h13

**B293**Sla rechtsaf : **B293** richting:

**B293 - KARLSRUHE  
PFINTZAL  
DÜRRENBÜCHIG  
WALZBACHTAL**

12.6km - 00h13

 Gevaarlijke bocht naar links

16.6km - 00h16

 Neem **afslag** naar:

**KÖNIGSBACH-STEIN  
WALZBACHTAL-WÖSSINGEN  
ZEMENTWERK - **


18.8km - 00h18

 Snelheid beperkt tot 30 km/h op 0.3 km

18.9km - 00h18

**L571**Vervolg uw weg: **L571**

21.2km - 00h21

 Gevaarlijke bocht naar rechts

22.9km - 00h22

 Gevaarlijke bocht naar rechts

24km - 00h23

**Door Königsbach**

24.7km - 00h24

 Sla linksaf : **L570**

Verlaat Königsbach

26.3km - 00h26

**L570**Vervolg uw weg: **L570**

28.9km - 00h29

**Door Ersingen**

29.2km - 00h30

 Sla rechtsaf : **Kelterstraße**

29.2km - 00h30

 Snelheid beperkt tot 30 km/h

29.3km - 00h30

 Sla rechtsaf : **K4538**

29.3km - 00h30


 Reeks gevaarlijke bochten op 0.3 km

Verlaat Ersingen

31km - 00h33

Vervolg uw weg: **K4538**

31.7km - 00h33

 Snelheid beperkt tot 50 km/h op 0.4 km

34.1km - 00h36

 Neem **afslag** naar:

35.6km - 00h37

**Door Pforzheim**

37.1km - 00h39

 Reeks gevaarlijke bochten

37.3km - 00h39

 Sla rechtsaf : **B294 / Schwarzwald-Bäderstraße / Wildbader Straße**

Verlaat Pforzheim

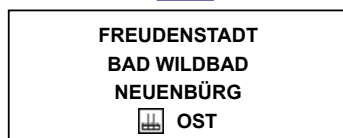
39.4km - 00h42

**Door Birkenfeld**

39.4km - 00h42

Vervolg uw weg: **B294 / Schwarzwald-Bäderstraße / Wildbader Straße**

39.6km - 00h42

 Links aanhouden : **B294** richting:**B294**

Verlaat Birkenfeld

40.5km - 00h44

Vervolg uw weg: **B294** **B294**


43.4km - 00h46

Door **Birkenfeld**


46.1km - 00h49

 Gevaarlijke bocht naar links

49.3km - 00h52

 Snelheid beperkt tot 60 km/h op 0.5 km

49.7km - 00h53

 Gevaarlijke bocht naar rechts

51.4km - 00h55

 Reeks gevaarlijke bochten op 1.3 km

51.5km - 00h55

 **B294 / Deutsche Alleenstraße / Fantastische Straße / Schwarzwald-Bäderstraße / Wildbader Straße (Höfen an der Enz) Fixed speed camera (50 km/h)**

54.2km - 00h58

 Snelheid beperkt tot 30 km/h op 0.5 km

54.3km - 00h58

 **B294 / Fantastische Straße / Höfener Straße (Taubenäcker) Fixed speed camera (30 km/h)**


55.5km - 01h00

 **B294 / Kleinztalstraße (Taubenäcker) Fixed speed camera (50 km/h)**

56.1km - 01h01

 Snelheid beperkt tot 50 km/h

56.6km - 01h02

 Gevaarlijke bocht naar rechts

81.4km - 01h22

 Snelheid beperkt tot 50 km/h


81.6km - 01h22

 Snelheid beperkt tot 50 km/h

82.3km - 01h23

 Snelheid beperkt tot 30 km/h

82.5km - 01h23

 Gevaarlijke bocht naar rechts

83.2km - 01h25

 Snelheid beperkt tot 50 km/h

89.3km - 01h29

U rijdt langs **Baiersbronn**

94.3km - 01h33

In de omgeving van **Freudenstadt**, Sla rechtsaf : **L405** richting:

**L405****FREUDENSTADT-NORD**  
**H**

94.4km - 01h33

 Snelheid beperkt tot 60 km/h op 0.2 km

94.4km - 01h33

 Gevaarlijke bocht naar rechts

96.9km - 01h35

**Door Freudenstadt**

98.4km - 01h38

Vervolg uw weg: **Hirschkopfstraße**

98.5km - 01h38

 Sla rechtsaf : **Martin-Luther-Straße**


98.7km - 01h39

Vervolg uw weg: **B28**

98.9km - 01h39

 Snelheid beperkt tot 30 km/h

99.1km - 01h39

 Snelheid beperkt tot 30 km/h op 0.2 km

99.6km - 01h40


 Sla linksaf : **L405** richting:**WOLFACH**  
**BAD RIPPOLDSAU-SCHAPBACH**  
**ZWIESELBERG**  
**SCHÖMBERG**

99.7km - 01h40

 Gevaarlijke bocht naar links

Verlaat Freudenstadt

100km - 01h41

Doorrijden voor: **L405** **L405**


102km - 01h42

 Links aanhouden : **L405**

102km - 01h42

 Reeks gevaarlijke bochten

103km - 01h44

 Snelheid beperkt tot 50 km/h op 0.4 km


103km - 01h44

 Gevaarlijke daling op 0.3 km

103km - 01h44

Doorrijden voor: **L405**

104km - 01h44

 Snelheid beperkt tot 50 km/h op 1.6 km

104km - 01h44

 Reeks gevaarlijke bochten op 0.9 km

106km - 01h47

 Reeks gevaarlijke bochten op 0.4 km

107km - 01h48

 Snelheid beperkt tot 50 km/h op 0.2 km

107km - 01h49

 Snelheid beperkt tot 50 km/h

108km - 01h49

 Snelheid beperkt tot 50 km/h

108km - 01h49

 Reeks gevaarlijke bochten op 2 km

108km - 01h49

 Gevaarlijke daling op 1.3 km

109km - 01h50

 Gevaarlijke daling op 1.2 km

112km - 01h53

 Reeks gevaarlijke bochten op 8.5 km

112km - 01h53

 Snelheid beperkt tot 50 km/h op 0.7 km

113km - 01h55

 Snelheid beperkt tot 50 km/h

114km - 01h56

**Door Unteres Dörfle**

114km - 01h56

Vervolg uw weg: **L405 / Reinerzauer Talstraße**

114km - 01h56


 Rechts aanhouden : **L405**

114km - 01h56


 Snelheid beperkt tot 50 km/h

Verlaat Unteres Dörfle

117km - 01h59  
117km - 01h59

Bij **Vortal**, vervolg uw weg  
 Snelheid beperkt tot 50 km/h op 0.2 km

117km - 01h59  
118km - 02h00  
118km - 02h00

Neem **Vortal**  
U rijdt nu 2 uur, denk aan een pauze.  
 Snelheid beperkt tot 50 km/h

118km - 02h00  
**L202**

Vervolg uw weg: **L202**


119km - 02h01  
121km - 02h04  
122km - 02h05

**Door Schenkenzell**  
 Sla rechtsaf : **B294 / B462**  
 Reeks gevaarlijke bochten op 1.4 km  
Verlaat Schenkenzell


122km - 02h05  
**B294**

Vervolg uw weg: **B294 / B462**

124km - 02h06

 Snelheid beperkt tot 60 km/h op 0.4 km

124km - 02h07  
124km - 02h07

**Door Schiltach**  
 Sla linksaf : **B294 / B462**  
Verlaat Schiltach


125km - 02h08  
**B294**

Vervolg uw weg: **B294 / B462 / Schlossbergtunnel** 


125km - 02h08

 Sla linksaf


125km - 02h08

 En meteen daarna , sla linksaf : **B462** richting:**B462****ROTTWEIL**

126km - 02h08

 Snelheid beperkt tot 60 km/h op 0.4 km

127km - 02h09

 Snelheid beperkt tot 60 km/h op 0.5 km

128km - 02h10

 Reeks gevaarlijke bochten op 1.1 km

128km - 02h11

 B462 / Welschdorf (Hinterlehengericht) Fixed speed camera (50 km/h)

129km - 02h12

 Snelheid beperkt tot 50 km/h

130km - 02h13

 Reeks gevaarlijke bochten op 2 km

132km - 02h15

 Snelheid beperkt tot 50 km/h

132km - 02h15


**Door Schramberg**

133km - 02h16

 B462 / Bahnhofstraße (Schramberg) Fixed speed camera (50 km/h)



133km - 02h17

 Sla rechtsaf : **L175** richting:

**VS-VILLINGEN  
HORNBERG  
ST. GEORGEN  
 KRANKENHAUS**

- 134km - 02h17  Reeks gevaarlijke bochten op 5 km
- 134km - 02h17  Snelheid beperkt tot 50 km/h op 0.3 km
- 135km - 02h19 Vervolg uw weg: **L420**
- 136km - 02h21  Snelheid beperkt tot 50 km/h
- 136km - 02h22  Snelheid beperkt tot 50 km/h
- 136km - 02h22  Snelheid beperkt tot 50 km/h
- 137km - 02h23 Doorrijden voor: **L420**
- 138km - 02h25  Snelheid beperkt tot 60 km/h op 0.2 km
- 139km - 02h25  Snelheid beperkt tot 50 km/h
- Verlaat Schramberg

- 139km - 02h25 **Door Hardt**
- 140km - 02h27  Sla rechtsaf : **L177**
- 141km - 02h29  Gevaarlijke bocht naar rechts
- 143km - 02h31  Reeks gevaarlijke bochten op 1.4 km
- 144km - 02h31  Snelheid beperkt tot 60 km/h
- 144km - 02h31  Snelheid beperkt tot 60 km/h op 0.9 km
- 145km - 02h33  Snelheid beperkt tot 60 km/h op 0.8 km
- 146km - 02h33  Snelheid beperkt tot 50 km/h op 0.3 km
- 146km - 02h33  Reeks gevaarlijke bochten op 0.3 km
- 146km - 02h34  Snelheid beperkt tot 30 km/h op 0.8 km
- 146km - 02h35  L177 / Luisenstraße (Königsfeld im Schwarzwald) Fixed speed camera (30 km/h)
- 147km - 02h36  Snelheid beperkt tot 50 km/h
- Verlaat Hardt

- 147km - 02h36 Neem bij de rotonde de 2de afslag: **L181**
- L181**
- 147km - 02h36  Snelheid beperkt tot 60 km/h op 0.4 km
- 151km - 02h39  Snelheid beperkt tot 50 km/h

- 151km - 02h39 **Door Mönchweiler**
- 151km - 02h39 Vervolg uw weg: **K5716 / Königsfelder Straße**
- 151km - 02h40 Vervolg uw weg: **L181**
- 151km - 02h40  Reeks gevaarlijke bochten op 0.6 km
- 152km - 02h41  Snelheid beperkt tot 50 km/h
- Verlaat Mönchweiler


- 152km - 02h41 Doorrijden voor: **L181**
- L181**

154km - 02h43

155km - 02h44

156km - 02h46

156km - 02h46

**Door Villingen** Snelheid beperkt tot 50 km/h op 0.2 km Gevaarlijke bocht naar rechtsNeem **L181**

Verlaat Villingen

157km - 02h48

**L181**

167km - 02h55

Doorrijden voor: **L181** Snelheid beperkt tot 50 km/h

167km - 02h55

167km - 02h56

167km - 02h56

168km - 02h57

168km - 02h57

168km - 02h57

168km - 02h58

**Door Wolterdingen**

Blijf rechtdoor rijden

 En meteen daarna , sla linksaf : **L180** Snelheid beperkt tot 30 km/h op 0.2 km Sla rechtsaf : **L181 / Insel** Reeks gevaarlijke bochten op 1.3 km Links aanhouden : **L181**

Verlaat Wolterdingen

169km - 02h58

**L181**

170km - 03h00

Doorrijden voor: **L181** Snelheid beperkt tot 50 km/h

171km - 03h01

171km - 03h01

171km - 03h01


Vervolg uw weg: **Bregtalstraße** Snelheid beperkt tot 50 km/h Reeks gevaarlijke bochten op 0.8 km

172km - 03h02

**L181**

173km - 03h03

175km - 03h05

Vervolg uw weg: **L181** Reeks gevaarlijke bochten Snelheid beperkt tot 50 km/h op 0.4 km

175km - 03h06




176km - 03h07

176km - 03h07

176km - 03h07

176km - 03h08

177km - 03h09

**Door Hüfingen** Snelheid beperkt tot 50 km/h op 0.3 km Sla rechtsaf : **L181 / Schaffhauser Straße** Gevaarlijke bocht naar rechtsDoorrijden **L181** Snelheid beperkt tot 50 km/h op 0.2 km


Verlaat Hüfingen

177km - 03h09

**L181**

177km - 03h09

178km - 03h09

Doorrijden voor: **L181** Snelheid beperkt tot 50 km/h Gevaarlijke bocht naar rechts

178km - 03h10

B27


183km - 03h14

183km - 03h14

187km - 03h17

188km - 03h17

188km - 03h18

Sla rechtsaf : **B27** Gevaarlijke daling op 0.4 km Links aanhouden : **B27** Gevaarlijke bocht naar links Snelheid beperkt tot 50 km/h Snelheid beperkt tot 50 km/h

188km - 03h18

188km - 03h18

188km - 03h18

**Door Blumberg** Reeks gevaarlijke bochten op 0.3 km Sla linksaf : **B27** richting:

B27

SCHAFFHAUSEN  
WALDSHUT  
RANDEN

Verlaat Blumberg



189km - 03h19

B27

190km - 03h20

191km - 03h21

192km - 03h22

Doorrijden voor: **B27**  Gevaarlijke bocht naar rechts Snelheid beperkt tot 50 km/h Links aanhouden : **B27**

193km - 03h23

B314

Sla linksaf : **B314** richting:

B314

SINGEN  
TENGEN  
KOMMINGEN

194km - 03h24

 Snelheid beperkt tot 50 km/h

194km - 03h24

194km - 03h24

194km - 03h24

194km - 03h25

**Door Kommingen** B314 / Hegaustraße (Kommingen) Fixed speed camera (50 km/h) Reeks gevaarlijke bochten op 1.5 km Sla rechtsaf richting:

NORDHALDEN

194km - 03h25

 Sla rechtsaf

194km - 03h25

 En meteen daarna , sla rechtsaf : **K5748**

Verlaat Kommingen



195km - 03h26

Vervolg uw weg: **K5748**

196km - 03h26

Bij **Nordhalden**, vervolg uw weg

196km - 03h26

 Sla linksaf

196km - 03h26

 En meteen daarna , sla linksaf : **K6132**

196km - 03h27

 Snelheid beperkt tot 50 km/h

196km - 03h27

Vervolg uw weg: **K6132**

196km - 03h27

 Snelheid beperkt tot 60 km/h op 0.2 km

197km - 03h28

**Door Uttenhofen**

198km - 03h28

 Reeks gevaarlijke bochten op 1.8 km

198km - 03h28

 Sla rechtsaf : **K6136**

198km - 03h29

 Snelheid beperkt tot 50 km/h

Verlaat Uttenhofen

198km - 03h29

Vervolg uw weg: **K6136**

199km - 03h30

Sla rechtsaf : **K6137**

201km - 03h32

 Reeks gevaarlijke bochten op 0.4 km

201km - 03h32

Bij **Wiechs am Randen**, vervolg uw weg

202km - 03h32

 Sla rechtsaf : **K6137 / Schlauchstraße**

202km - 03h33

 Snelheid beperkt tot 50 km/h

202km - 03h33

Vervolg uw weg: **K6137 / Schlauchstraße**


202km - 03h33

 Gevaarlijke daling op 0.3 km

203km - 03h34

Sla linksaf : **K6138 / Schlauchstraße**

203km - 03h34

Vervolg uw weg: **Hauptstrasse** 

203km - 03h34

**Entry into Swiss**

205km - 03h36

**U komt in Merishausen****Aankomst: Merishausen, Hauptstrasse**

Controleer uw bandenspanning minstens één keer per maand en voor elke lange reis.