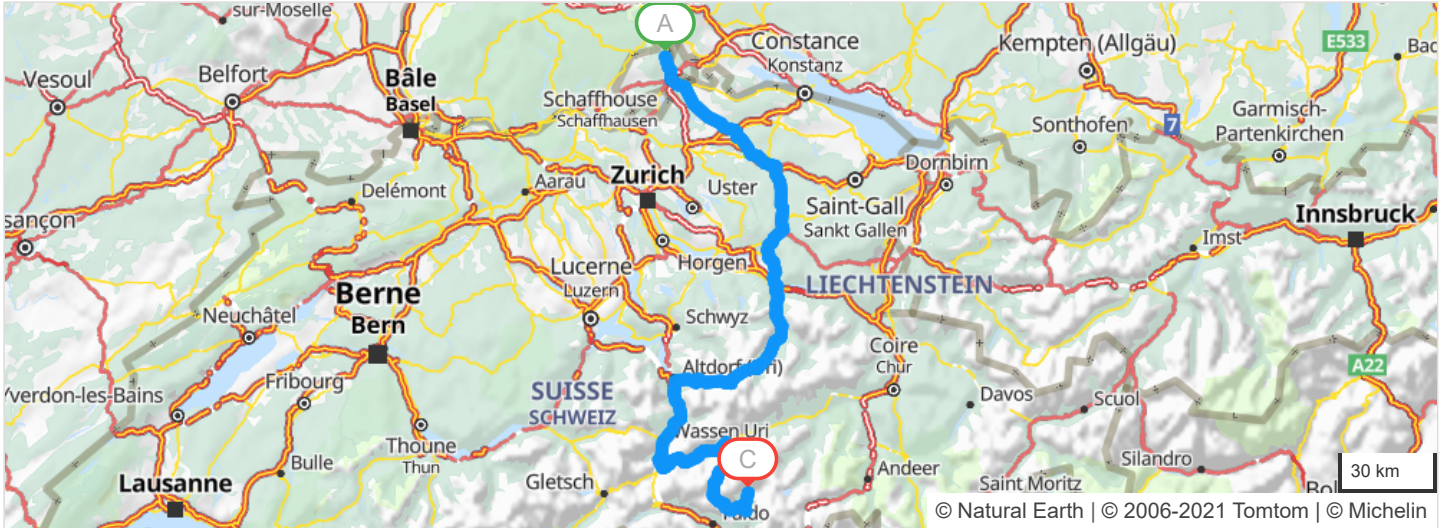


 1 route mogelijk volgens de routeplanner : Merishausen > Olivone

Tijd: **05h34**
Geen vertraging door verkeersdrukte bij vertrek om 14h59

Afstand: 279 km

Geschatte kosten: € 45,77 (brandstof € 45,77)



Vertrek: Merishausen, Hauptstrasse

Verlaat Merishausen

Vervolg uw weg: **Hauptstrasse**

Verlaat Merishausen

2.3km - 00h02

Blijf rechtdoor rijden

3.7km - 00h03

 Reeks gevaarlijke bochten op 1.2 km

5km - 00h05

Door Schaffhausen

 Neem bij de rotonde de 2de afslag: **Spitalstrasse**

7.6km - 00h09

 Sla rechtsaf : **Adlerstrasse**

7.7km - 00h09

 Sla rechtsaf

7.9km - 00h10

 En meteen daarna , sla rechtsaf : **15 / 4 / E54 / Bachstrasse**

7.9km - 00h10

 Sla linksaf : **13 / 14 / 15 / Grand Tour of Switzerland / Rheinuferstrasse**

8.5km - 00h11

 Rechts aanhouden : **13 / 14**

8.7km - 00h11

Verlaat Schaffhausen

8.8km - 00h11

Bij **Feuerthalen**, Vervolg uw weg: **13 / 14 / 15 / Grand Tour of Switzerland / Zürcherstrasse**

13

12.7km - 00h17

Door Neuparadies

 Sla rechtsaf : **14**

12.9km - 00h17

Verlaat Neuparadies

13.2km - 00h18

14



Vervolg uw weg: **14**

14.8km - 00h19

15.1km - 00h20

15.2km - 00h20

15.2km - 00h20

Door Schlatt (Thurgau) Gevaarlijke bocht naar rechts Sla linksaf En meteen daarna , sla rechtsaf : **14**

Verlaat Schlatt (Thurgau)

15.7km - 00h20

14

Doorrijden voor: **14**

19km - 00h24

19.2km - 00h24

19.4km - 00h24

Door Truttikon Reeks gevaarlijke bochten Sla linksaf : **14**

Verlaat Truttikon

19.7km - 00h25

14

Doorrijden voor: **14**

24.2km - 00h30

32.8km - 00h39

 Reeks gevaarlijke bochten op 0.2 km In de omgeving van **Frauenfeld**, Links aanhouden : **14**

33.4km - 00h40

34.4km - 00h42





34.4km - 00h42

35.1km - 00h43

35.3km - 00h44

36.1km - 00h45

36.8km - 00h46

Door Frauenfeld Neem bij de rotonde de 1ste afslag: **Rheinstrasse** Gevaarlijke bocht naar rechts Aan de rontonde, Postplatz, de 2de afslag: **Rathausplatz** Aan de rontonde, Am Holdertor, de 1ste afslag: **Sankt Gallerstrasse** Reeks gevaarlijke bochten op 0.6 km Links aanhouden : **Sankt Gallerstrasse**

Verlaat Frauenfeld

39.4km - 00h48

Vervolg uw weg: **Frauenfelderstrasse** 

39.4km - 00h48

40.8km - 00h50

40.9km - 00h50

Door Matzingen Sla rechtsaf : **Frauenfelderstrasse**Vervolg uw weg: **Sankt Gallerstrasse**


Verlaat Matzingen

41.4km - 00h51

Vervolg uw weg: **Sankt Gallerstrasse** 

41.8km - 00h51

42.5km - 00h52

Vervolg uw weg: **Frauenfelderstrasse**  Gevaarlijke bocht naar rechts

43.5km - 00h53

44km - 00h54

44.2km - 00h54

Door WängiAan de rontonde, Frauenfelderstrasse, de 2de afslag: **7**

Gevaarlijke bocht naar rechts

Verlaat Wängi

44.8km - 00h55

7

46.7km - 00h57

Vervolg uw weg: **7**Door **Münchwilen Thurgau**

51.3km - 01h03

51.3km - 01h03

52.1km - 01h04

Door Wil SGVervolg uw weg: **7 / Zürcherstrasse**Neem bij de rotonde de 2de afslag: **7**

Verlaat Wil SG

52.8km - 01h06

7

Doorrijden voor: **7**

53.1km - 01h06

53.2km - 01h06

Door Wil SGAan de rontonde, Sankt Gallerstrasse, de 1ste afslag: **Georg Rennerstrasse**

Verlaat Wil SG

54km - 01h07

54.3km - 01h08

Vervolg uw weg: **Georg Rennerstrasse**Links aanhouden : **Georg Rennerstrasse** richting:

WATTWIL
TOGGENBURG
RICKENBACH
SCHWARZENBACH

54.4km - 01h08

Sla linksaf richting:

WILDHAUS
WATTWIL
TOGGENBURG

54.4km - 01h08

Neem bij de rotonde de 2de afslag: **16**

60.1km - 01h13



Gevaarlijke bocht naar rechts

61.4km - 01h15



Reeks gevaarlijke bochten op 1.2 km

64.3km - 01h18

64.3km - 01h18

64.3km - 01h18

64.6km - 01h18


Sla linksaf : **Engi**

Deze weg wordt tijdelijk afgesloten. Gelieve de toegankelijkheid te controleren.

U rijdt nu 2 uur, denk aan een pauze.

**Engi**

68.2km - 01h22

 Gevaarlijke bocht naar rechts

69.3km - 01h23

Vervolg uw weg: **Umfahrungsstrasse**

70.1km - 01h24

Vervolg uw weg: **Steinegg**

71km - 01h24

Sla linksaf : **Flooz**

73.6km - 01h27

Bij **Wattwil**, vervolg uw weg

73.6km - 01h27

Bij **Wattwil**, Neem bij de rotonde de 1ste afslag : **8** 

8

73.7km - 01h27

 Snelheid beperkt tot 40 km/h

73.7km - 01h27

 Snelheid beperkt tot 40 km/h

73.8km - 01h27

 Reeks gevaarlijke bochten op 0.9 km

77.1km - 01h31

 Reeks gevaarlijke bochten op 1.4 km

78.7km - 01h32

Vervolg uw weg: **Uznacherstrasse** 

79.8km - 01h34

In de omgeving van **Benken (Sankt Gallen)**, Vervolg uw weg: **Rickenstrasse** 

80.9km - 01h35

 Reeks gevaarlijke bochten op 1.4 km

81.1km - 01h35

 Gevaarlijke daling op 0.3 km

81.3km - 01h35

 Gevaarlijke daling op 0.5 km

81.7km - 01h36

Door Uetliburg

82km - 01h36

Vervolg uw weg: **Säge**

82.2km - 01h37

Vervolg uw weg: **Rickenstrasse**

Verlaat Uetliburg


82.5km - 01h37

Door Gommiswald

83.6km - 01h39

Vervolg uw weg: **Dorfplatz**

83.7km - 01h39

 Links aanhouden : **Dorfplatz**

83.7km - 01h40

Vervolg uw weg: **Rickenstrasse**

Verlaat Gommiswald

84km - 01h40

Doorrijden voor: **Rickenstrasse** 

84.1km - 01h40

 Reeks gevaarlijke bochten op 1.2 km

84.1km - 01h40

 Gevaarlijke daling op 0.6 km

85km - 01h41

 Gevaarlijke daling op 0.2 km

85.3km - 01h42

Door Kaltbrunn

85.9km - 01h43

Vervolg uw weg: **Dorfstrasse**

86km - 01h43

 Sla linksaf : **17**

Verlaat Kaltbrunn

87.7km - 01h45

17

93km - 01h51

95.6km - 01h54

96.4km - 01h55

Vervolg uw weg: **17**

Reeks gevaarlijke bochten op 3.5 km



Snelheid beperkt tot 40 km/h op 0.3 km

Rechts aanhouden : **17**

97km - 01h56

97km - 01h56

97.5km - 01h57

97.6km - 01h57

97.6km - 01h57

98.2km - 01h58

Door NiederurnenVervolg uw weg: **17 / Ziegelbrückstrasse**

Reeks gevaarlijke bochten op 0.3 km



Sla linksaf

En meteen daarna, sla rechtsaf : **17 / Numero 3**Links aanhouden : **17**

Verlaat Niederurnen

98.6km - 01h58

17

99.4km - 02h00

100km - 02h00

105km - 02h06

Bij **Oberurnen**, Vervolg uw weg: **17 / Numero 3 / Hauptstrasse** 🌿

U rijdt nu 2 uur, denk aan een pauze.



Reeks gevaarlijke bochten op 1.2 km



Reeks gevaarlijke bochten op 0.9 km

107km - 02h08

108km - 02h11

108km - 02h11

112km - 02h17

117km - 02h22

118km - 02h24

119km - 02h24

Door Glarus

Reeks gevaarlijke bochten op 0.4 km

Sla linksaf : **17**

Reeks gevaarlijke bochten op 0.4 km



Gevaarlijke bocht naar rechts



Reeks gevaarlijke bochten op 0.5 km

Door **Luchsingen**

Verlaat Glarus

120km - 02h26

120km - 02h27

121km - 02h27

Door Diesbach Glarus

Reeks gevaarlijke bochten op 0.7 km

Sla linksaf : **17**

Verlaat Diesbach Glarus

121km - 02h27

17

Bij **Dornhaus**, Vervolg uw weg: **17 / Hauptstrasse** 🌿

124km - 02h31

124km - 02h31

124km - 02h32


125km - 02h32

125km - 02h33

Door LinthalSla rechtsaf : **Durnagelstrasse**Sla linksaf : **Bahnhofstrasse**Vervolg uw weg: **Ennetlintherstrasse**

Sla linksaf

125km - 02h33

 En meteen daarna , sla rechtsaf : **17**

Verlaat Linthal

126km - 02h33

17

Vervolg uw weg: **17** 

126km - 02h34

 Deze weg wordt tijdelijk afgesloten. Gelieve de toegankelijkheid te controleren.

126km - 02h34

 Reeks gevaarlijke bochten op 8 km

128km - 02h36

 Rechts aanhouden : **17**

135km - 02h44

 Gevaarlijke bocht naar rechts

140km - 02h50

 Reeks gevaarlijke bochten op 1.4 km

145km - 02h56

 Reeks gevaarlijke bochten op 0.7 km**Etappes A : Unterschächen, 17**

147km - 02h58

U rijdt langs **Klausenpass**

147km - 02h58

 Reeks gevaarlijke bochten op 0.3 km

147km - 02h58

 Reeks gevaarlijke bochten op 2 km

147km - 02h58

 Gevaarlijke daling op 0.9 km

151km - 03h02

 Gevaarlijke daling op 2 km

153km - 03h05

 Reeks gevaarlijke bochten op 1.1 km

155km - 03h07

 Gevaarlijke daling op 0.3 km

155km - 03h07

 Reeks gevaarlijke bochten op 8 km

155km - 03h07

 Gevaarlijke daling op 0.5 km

155km - 03h08

Sla linksaf : **17 / Klausenstrasse** 

17

156km - 03h09

Bij **Urgen**, Sla rechtsaf : **Mettenenstrasse**

156km - 03h09

Vervolg uw weg: **Mettenerstrasse**

156km - 03h10

Vervolg uw weg: **Fadentalstrasse**

157km - 03h10

 In de omgeving van **Spiringen**, Links aanhouden : **Fadentalstrasse**

158km - 03h11

Sla linksaf : **Ratzistrasse**

158km - 03h11

 Gevaarlijke daling op 1.2 km

158km - 03h12

 Links aanhouden : **Ratzistrasse**

159km - 03h12

 Gevaarlijke daling op 0.5 km

159km - 03h13

 Rechts aanhouden : **Ratzistrasse**

159km - 03h13

 Links aanhouden : **Ratzistrasse**

159km - 03h13

 Gevaarlijke daling op 0.3 km

159km - 03h14

 Gevaarlijke daling op 0.4 km

160km - 03h14

Doorrijden voor: **Ratzistrasse**

160km - 03h14

 Gevaarlijke daling op 1.1 km

160km - 03h15

 Links aanhouden : **Ratzistrasse**

160km - 03h15

 Gevaarlijke daling op 0.3 km

161km - 03h17

Sla rechtsaf : **Talstrasse**

161km - 03h17

 Gevaarlijke daling op 0.4 km

161km - 03h17

 Links aanhouden : **Talstrasse**

162km - 03h17

Door Spiringen

162km - 03h18

 Gevaarlijke daling op 0.2 km

162km - 03h18

 Sla rechtsaf : **17**


Verlaat Spiringen

163km - 03h20

Vervolg uw weg: **17** 

17

163km - 03h21

 Gevaarlijke bocht naar rechts


165km - 03h22

 Gevaarlijke daling op 0.7 km

167km - 03h24

Door Bürglen (Uri)


167km - 03h25

 Snelheid beperkt tot 30 km/h op 0.2 km

167km - 03h25

 Gevaarlijke daling op 1 km

168km - 03h25

 Snelheid beperkt tot 30 km/h op 1.1 km

168km - 03h26

 Reeks gevaarlijke bochten op 2.5 km

168km - 03h26

 Sla rechtsaf : **17 / Klausenstrasse**

169km - 03h28

 Snelheid beperkt tot 30 km/h

169km - 03h28

 Gevaarlijke daling op 0.2 km

169km - 03h28

 Links aanhouden : **17 / Klausenstrasse**

Verlaat Bürglen (Uri)

170km - 03h30

Door Altdorf UR

170km - 03h30

Vervolg uw weg: **17 / Klausenstrasse**

170km - 03h30

 Neem bij de rotonde de 2de afslag: **2**

Verlaat Altdorf UR

170km - 03h31

Bij **Bürglen (Uri)**, Vervolg uw weg: **2 / Gotthardstrasse** 

2


175km - 03h37

 Reeks gevaarlijke bochten op 0.4 km

178km - 03h40

 Reeks gevaarlijke bochten op 0.3 km

179km - 03h42

 Gevaarlijke bocht naar links

182km - 03h45

 Reeks gevaarlijke bochten op 6.5 km

193km - 03h58

 Reeks gevaarlijke bochten op 1.2 km

196km - 04h02

 Reeks gevaarlijke bochten op 1.4 km

198km - 04h05

 Reeks gevaarlijke bochten op 11 km

198km - 04h05

 Bij **Göschenen**, Neem bij de rotonde de 3de afslag : **2** richting:I - ITALIEN
PÄSSE/PASSI/COLS

ANDERMATT

202km - 04h09

 **Gotthardtunnel**

204km - 04h11

Neem bij de rotonde de 3de afslag: **Gotthardstrasse**

204km - 04h12

Door Andermatt

204km - 04h12

 Aan de rotonde, Gotthardstrasse, de 2de afslag: **19**

Verlaat Andermatt

205km - 04h14

Vervolg uw weg: **19** 

19

210km - 04h18

 Deze weg wordt tijdelijk afgesloten. Gelieve de toegankelijkheid te controleren.

215km - 04h24

 Reeks gevaarlijke bochten op 2.5 km

218km - 04h28

 Reeks gevaarlijke bochten op 1.6 km

221km - 04h31

 Gevaarlijke daling op 0.2 km

221km - 04h31

 Gevaarlijke daling op 1.4 km

224km - 04h34

 Reeks gevaarlijke bochten op 0.4 km

226km - 04h37

 Reeks gevaarlijke bochten op 0.2 km

228km - 04h39

 Reeks gevaarlijke bochten op 0.5 km


230km - 04h42

 Gevaarlijke daling op 0.7 km

232km - 04h44

 Reeks gevaarlijke bochten op 2.5 km

236km - 04h48

 Snelheid beperkt tot 30 km/h op 0.5 km

236km - 04h49

 Gevaarlijke daling op 0.3 km

236km - 04h49

Sla rechtsaf : **Via Lucmagn** 

236km - 04h50

 Links aanhouden : **Via Lucmagn**

236km - 04h50

 Reeks gevaarlijke bochten op 4.5 km


239km - 04h52

 **Las Ruinas**

242km - 04h55

 Gevaarlijke bocht naar links

243km - 04h57

 Gevaarlijke bocht naar rechts

244km - 04h57

 Reeks gevaarlijke bochten op 0.9 km

246km - 05h00

 Reeks gevaarlijke bochten op 1.2 km

247km - 05h01

 Bij **Alp Cristallina**, Rechts aanhouden : **Via Lucmagn**

247km - 05h01

U rijdt nu 2 uur, denk aan een pauze.

251km - 05h04

 Gevaarlijke bocht naar rechts

252km - 05h05

 Reeks gevaarlijke bochten op 0.2 km

256km - 05h10

 Reeks gevaarlijke bochten op 1 km

260km - 05h13

 Gevaarlijke daling op 0.3 km


260km - 05h13

 Reeks gevaarlijke bochten

264km - 05h17

 Gevaarlijke daling op 0.3 km

264km - 05h18

 Gevaarlijke bocht naar rechts

266km - 05h20

 Gevaarlijke daling op 0.4 km








266km - 05h20

 Reeks gevaarlijke bochten op 1.8 km

266km - 05h20

 Gevaarlijke daling op 0.6 km

268km - 05h21 Vervolg uw weg: **Camperio** 
268km - 05h22  Rechts aanhouden : **Camperio**
270km - 05h24  Gevaarlijke daling op 0.7 km
270km - 05h24  Gevaarlijke bocht naar rechts

271km - 05h25 Sla linksaf : **Via Greina** 
273km - 05h27  Reeks gevaarlijke bochten op 0.2 km
273km - 05h27  Links aanhouden : **Via Greina**
274km - 05h28  Gevaarlijke bocht naar rechts
275km - 05h29  **Galleria della Töira**
276km - 05h30  Reeks gevaarlijke bochten op 2.5 km
279km - 05h33  Links aanhouden : **Via Greina**
279km - 05h33 Door **Ghirone**

279km - 05h34 **U komt in Baselga**
279km - 05h34 Neem **Baselga**

Aankomst: Olivone, null

Controleer uw bandenspanning minstens één keer per maand en voor elke lange reis.