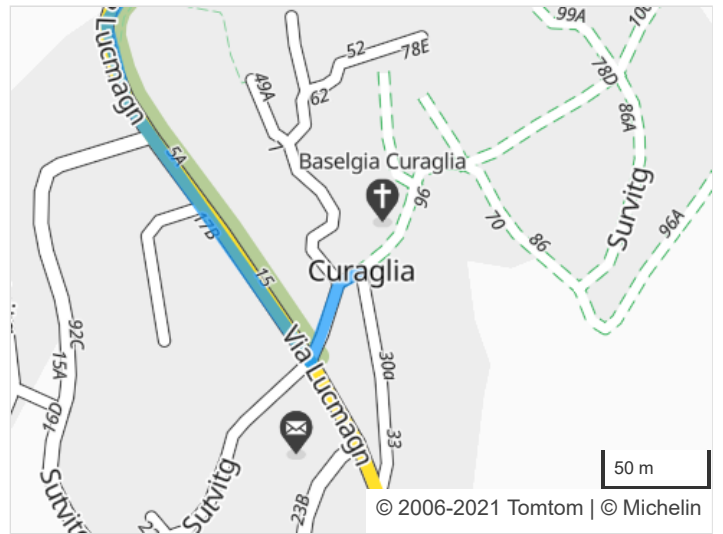
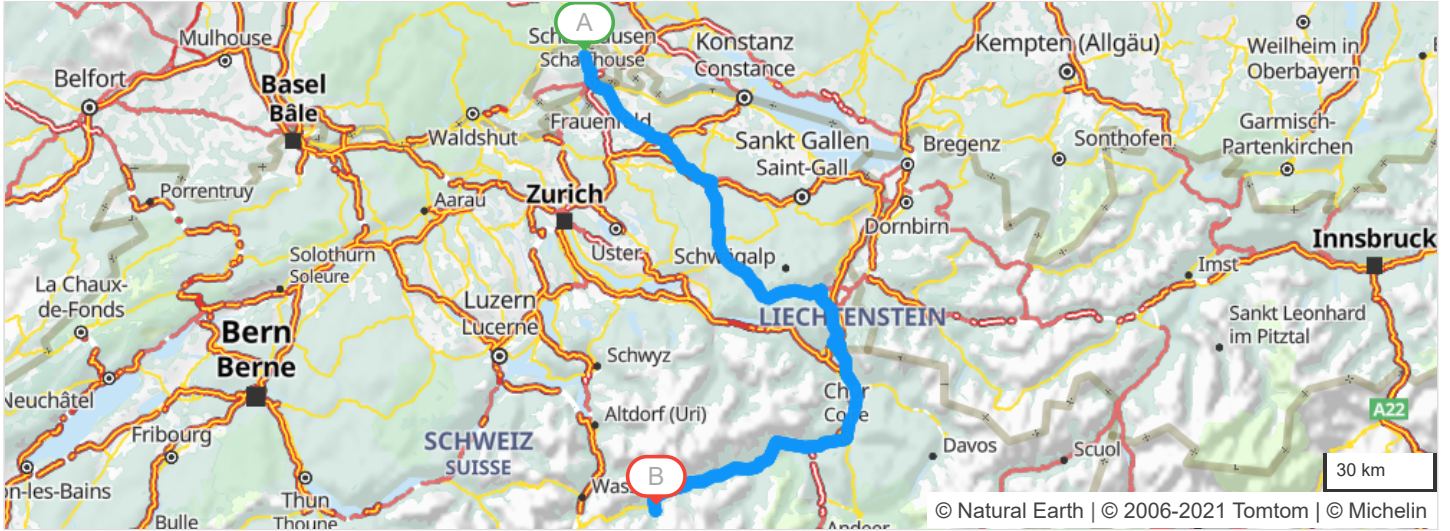


 2 routes mogelijk volgens de routeplanner : Merishausen > Curaglia

Tijd: **04h27 (00h05 snelweg)**
 Geen vertraging door verkeersdrukte bij vertrek om 19h13

Afstand: 223 km (6 km snelweg)

Geschatte kosten: € 35,72 (brandstof € 35,72)



Vertrek: Merishausen, Hauptstrasse

Verlaat Merishausen

Vervolg uw weg: **Hauptstrasse**

Verlaat Merishausen

2.3km - 00h02

Blijf rechtdoor rijden

3.7km - 00h03

 Reeks gevaarlijke bochten op 1.2 km

5km - 00h05

Door Schaffhausen

7.6km - 00h09

 Neem bij de rotonde de 2de afslag: **Spitalstrasse**

7.7km - 00h09

 Sla rechtsaf : **Adlerstrasse**

7.9km - 00h10

 Sla rechtsaf

7.9km - 00h10

 En meteen daarna , sla rechtsaf : **15 / 4 / E54 / Bachstrasse**

8.5km - 00h11

 Sla linksaf : **13 / 14 / 15 / Grand Tour of Switzerland / Rheinuferstrasse**

8.7km - 00h11

 Rechts aanhouden : **13 / 14**

Verlaat Schaffhausen

8.8km - 00h11

13

Bij **Feuerthalen**, Vervolg uw weg: **13 / 14 / 15 / Grand Tour of Switzerland / Zürcherstrasse**

12.7km - 00h17

Door Neuparadies

12.9km - 00h17

 Sla rechtsaf : **14**

Verlaat Neuparadies

13.2km - 00h18


14

Vervolg uw weg: **14**

14.8km - 00h19

Door Schlatt (Thurgau)

15.1km - 00h20

 Gevaarlijke bocht naar rechts

15.2km - 00h20

 Sla linksaf

15.2km - 00h20

 En meteen daarna , sla rechtsaf : **14**

Verlaat Schlatt (Thurgau)

15.7km - 00h20

14

Doorrijden voor: **14**

19km - 00h24

Door Truttikon

19.2km - 00h24

 Reeks gevaarlijke bochten

19.4km - 00h24

 Sla linksaf : **14**

Verlaat Truttikon

19.7km - 00h25

14

Doorrijden voor: **14**

24.2km - 00h30

 Reeks gevaarlijke bochten op 0.2 km

32.8km - 00h39

 In de omgeving van **Frauenfeld**, Links aanhouden : **14**


33.4km - 00h40

Door Frauenfeld

34.4km - 00h42

 Neem bij de rotonde de 1ste afslag: **Rheinstrasse**


34.4km - 00h42

 Gevaarlijke bocht naar rechts

35.1km - 00h43

 Aan de rotonde, Postplatz, de 2de afslag: **Rathausplatz**

35.3km - 00h44

 Aan de rotonde, Am Holdertor, de 1ste afslag: **Sankt Gallerstrasse**

36.1km - 00h45

 Reeks gevaarlijke bochten op 0.6 km

36.8km - 00h46

 Links aanhouden : **Sankt Gallerstrasse**

Verlaat Frauenfeld

39.4km - 00h48

Vervolg uw weg: **Frauenfelderstrasse** 

39.4km - 00h48

Door Matzingen

40.8km - 00h50

 Sla rechtsaf : **Frauenfelderstrasse**

40.9km - 00h50

Vervolg uw weg: **Sankt Gallerstrasse**

Verlaat Matzingen


41.4km - 00h51

Vervolg uw weg: **Sankt Gallerstrasse** 

41.8km - 00h51

Vervolg uw weg: **Frauenfelderstrasse** 

42.5km - 00h52

 Gevaarlijke bocht naar rechts

43.5km - 00h53

Door Wängi

44km - 00h54

 Aan de rotonde, Frauenfelderstrasse, de 2de afslag: **7**

44.2km - 00h54

 Gevaarlijke bocht naar rechts

Verlaat Wängi

44.8km - 00h55

Vervolg uw weg: **7**

7

46.7km - 00h57

Door **Münchwilen Thurgau**

51.3km - 01h03

Door Wil SG

51.3km - 01h03

Vervolg uw weg: **7 / Zürcherstrasse**

52.1km - 01h04

 Neem bij de rotonde de 2de afslag: **7**

Verlaat Wil SG

52.8km - 01h06

Doorrijden voor: **7**

7

53.1km - 01h06

Door Wil SG

53.2km - 01h06


 Aan de rotonde, Sankt Gallerstrasse, de 1ste afslag: **Georg Rennerstrasse**

Verlaat Wil SG

54km - 01h07

Vervolg uw weg: **Georg Rennerstrasse**

54.3km - 01h08

 Links aanhouden : **Georg Rennerstrasse** richting:

WATTWIL
TOGGENBURG
RICKENBACH
SCHWARZENBACH

54.4km - 01h08

Sla linksaf richting:

**WILDHAUS
WATTWIL
TOGGENBURG**

54.4km - 01h08

 Neem bij de rotonde de 2de afslag: **16**

60.1km - 01h13

 Gevaarlijke bocht naar rechts

61.4km - 01h15

 Reeks gevaarlijke bochten op 1.2 km

64.3km - 01h18

Sla linksaf : **Engi**

64.3km - 01h18

 Deze weg wordt tijdelijk afgesloten. Gelieve de toegankelijkheid te controleren.


64.3km - 01h18

U rijdt nu 2 uur, denk aan een pauze.

64.6km - 01h18

 **Engi**

68.2km - 01h22

 Gevaarlijke bocht naar rechts

69.3km - 01h23

Vervolg uw weg: **Umfahrungsstrasse**

70.1km - 01h24

Vervolg uw weg: **Steinegg**

71km - 01h24

Door Wattwil


71km - 01h24

 Neem **afslag** naar:

71.5km - 01h25

 Sla rechtsaf : **16 / 8**

71.9km - 01h26

 Gevaarlijke bocht naar rechts

72.9km - 01h27

 Links aanhouden : **16**

73.2km - 01h28

 Reeks gevaarlijke bochten op 0.4 km

Verlaat Wattwil

75.6km - 01h32

Vervolg uw weg: **16**

16

76.3km - 01h33

 Links aanhouden : **16**

76.8km - 01h33


Door Ebnat-Kappel

79.8km - 01h35

 Sla linksaf : **16**

Verlaat Ebnat-Kappel

81km - 01h37

Doorrijden voor: **16** 

16

85.5km - 01h42

Door **Nesslau**

86km - 01h43

 Reeks gevaarlijke bochten op 2.5 km

89.9km - 01h48

 Reeks gevaarlijke bochten op 1.7 km

91.1km - 01h49

 Gevaarlijke daling op 0.2 km

97.7km - 01h57

 Reeks gevaarlijke bochten op 0.3 km

99.9km - 02h00

U rijdt nu 2 uur, denk aan een pauze.

101km - 02h01

 Reeks gevaarlijke bochten

103km - 02h03

 Reeks gevaarlijke bochten op 2.5 km

105km - 02h06

 Gevaarlijke daling op 0.7 km

107km - 02h09

 Reeks gevaarlijke bochten op 3.5 km

108km - 02h09

 Gevaarlijke daling op 0.2 km

110km - 02h11

Door Gams

110km - 02h12

 Sla rechtsaf : **16**

Verlaat Gams

111km - 02h13

16

Doorrijden voor: **16**

112km - 02h15

 Reeks gevaarlijke bochten op 0.8 km

115km - 02h19

 Reeks gevaarlijke bochten op 0.8 km

115km - 02h19

Door Buchs


115km - 02h19

Vervolg uw weg: **13 / 16 / Grand Tour of Switzerland / Sankt Gallerstrasse**

115km - 02h21

Vervolg uw weg: **13**

117km - 02h24

 Gevaarlijke bocht naar rechts

Verlaat Buchs

118km - 02h25

13

Bij **Rans**, Vervolg uw weg: **13 / Churerstrasse** 

121km - 02h29

 Reeks gevaarlijke bochten op 0.5 km


124km - 02h33

Door Fontnas

125km - 02h34

 Sla linksaf : **13**

125km - 02h34

 Gevaarlijke bocht naar rechts

Verlaat Fontnas

126km - 02h35

13

Vervolg uw weg: **13** 

127km - 02h37

Bij **Trübbach**, Neem bij de rotonde de 3de afslag : **Staatsstrasse**

127km - 02h37

 Links aanhouden : **Staatsstrasse** richting:

BALZERS

127km - 02h37

Vervolg uw weg: **Gagoz** 

127km - 02h37

Entry into Liechtenstein

128km - 02h38

Neem bij de rotonde de 2de afslag: **Gagoz**

129km - 02h39

129km - 02h39

129km - 02h40

Door Balzers

Reeks gevaarlijke bochten op 0.6 km

Sla rechtsaf : **Grand Tour of Switzerland**

Verlaat Balzers

131km - 02h43

Vervolg uw weg: **Grand Tour of Switzerland / Neue Churerstrasse**

131km - 02h43

132km - 02h43

134km - 02h46

136km - 02h48

136km - 02h48

Entry into Swiss

Reeks gevaarlijke bochten op 1.3 km



Reeks gevaarlijke bochten



Reeks gevaarlijke bochten op 2.5 km



Gevaarlijke daling op 0.4 km

137km - 02h50

137km - 02h50

138km - 02h52

138km - 02h52

138km - 02h52

138km - 02h52

Door Maienfeld

Snelheid beperkt tot 30 km/h op 0.6 km

Vervolg uw weg: **Grabenstrasse**Vervolg uw weg: **Stutz**Vervolg uw weg: **Aeuli**Sla linksaf : **Landstrasse**

Verlaat Maienfeld

139km - 02h53

Vervolg uw weg: **Landstrasse**

143km - 02h57

143km - 02h57

143km - 02h57

145km - 02h59

146km - 03h00

148km - 03h04

152km - 03h08

Door Karlihof

Reeks gevaarlijke bochten

Sla linksaf : **13 / Numero 3**Door **Igis**

Reeks gevaarlijke bochten op 0.2 km



Reeks gevaarlijke bochten

Neem bij de rotonde de 1ste afslag: **13 / Numero 3**

Verlaat Karlihof

154km - 03h10

154km - 03h11

157km - 03h16

157km - 03h16

157km - 03h16

158km - 03h17

158km - 03h17

159km - 03h19

Door Chur

Gevaarlijke bocht naar links



Reeks gevaarlijke bochten op 0.4 km



Neem bij de rotonde de 1ste afslag

En meteen daarna, sla linksaf : **Numero 3 / Malixerstrasse**Sla rechtsaf : **Umfahrung Süd**

Gevaarlijke daling op 0.7 km

Sla linksaf : **13** richting:

DOMAT/EMS
FELSBERG
REICHENAU

Verlaat Chur

160km - 03h20

13

163km - 03h22

164km - 03h25

167km - 03h28

Vervolg uw weg: **13** Door **Ems**

Reeks gevaarlijke bochten op 0.3 km



Gevaarlijke daling op 0.2 km

167km - 03h28

167km - 03h28

Sla rechtsaf En meteen daarna, sla linksaf : **19** richting:

19

SAN BERNARDINO
THISIS
DISENTIS/MUSTÉR
FLIMS

167km - 03h29

169km - 03h31

171km - 03h33

174km - 03h36

176km - 03h37

182km - 03h44

182km - 03h44

185km - 03h48

186km - 03h49

Links aanhouden : **19**

Reeks gevaarlijke bochten

**Trin**Links aanhouden : **19****Flimserstein**

Gevaarlijke daling op 0.7 km



Reeks gevaarlijke bochten op 1.5 km



Gevaarlijke daling op 0.2 km



Gevaarlijke bocht naar rechts

186km - 03h49

187km - 03h50

187km - 03h50

Door **Casanova**

Gevaarlijke daling op 0.2 km

Sla linksaf : **19**

Verlaat Casanova

188km - 03h50

19

189km - 03h51

189km - 03h51

189km - 03h51

197km - 04h00

203km - 04h05

207km - 04h10

210km - 04h14

214km - 04h17

214km - 04h17

216km - 04h19

217km - 04h21

Vervolg uw weg: **19** 

Neem bij de rotonde de 2de afslag

En meteen daarna, sla rechtsaf : **19**

Gevaarlijke bocht naar rechts



Gevaarlijke bocht naar rechts



Gevaarlijke bocht naar rechts



Gevaarlijke bocht naar rechts



Snelheid beperkt tot 30 km/h op 0.2 km



Gevaarlijke bocht naar rechts



Gevaarlijke daling op 0.2 km



Reeks gevaarlijke bochten



Snelheid beperkt tot 30 km/h op 0.5 km

218km - 04h22

Vervolg uw weg: **Via Lucmagn** 

218km - 04h22

 Gevaarlijke daling op 0.3 km

218km - 04h22

 Links aanhouden : **Via Lucmagn**

218km - 04h22

 Reeks gevaarlijke bochten op 4.5 km

221km - 04h25

 **Las Ruinas**

223km - 04h27

U komt in Curaglia

223km - 04h27

 Sla linksaf

223km - 04h27

 En meteen daarna , sla rechtsaf : **Survitg****Aankomst:** Curaglia, Via Lucmagn

Controleer uw bandenspanning minstens één keer per maand en voor elke lange reis.