

 2 routes mogelijk volgens de routeplanner : Merishausen > Olivone

<b>Tijd:</b>	<b>05h07 (00h05 snelweg)</b> Geen vertraging door verkeersdrukte bij vertrek om 14h55
<b>Afstand:</b>	261 km (6 km snelweg)
<b>Geschatte kosten:</b>	€ 41,46 (brandstof € 41,46)



**Vertrek: Merishausen, Hauptstrasse**

**Verlaat Merishausen**

Vervolg uw weg: **Hauptstrasse**

Verlaat Merishausen

2.3km - 00h02

Blijf rechtdoor rijden

3.7km - 00h03

 Reeks gevaarlijke bochten op 1.2 km

5km - 00h05

**Door Schaffhausen**

7.6km - 00h09

 Neem bij de rotonde de 2de afslag: **Spitalstrasse**

7.7km - 00h09

 Sla rechtsaf : **Adlerstrasse**

7.9km - 00h10

 Sla rechtsaf

7.9km - 00h10

 En meteen daarna , sla rechtsaf : **15 / 4 / E54 / Bachstrasse**

8.5km - 00h11

 Sla linksaf : **13 / 14 / 15 / Grand Tour of Switzerland / Rheinuferstrasse**

8.7km - 00h11

 Rechts aanhouden : **13 / 14**

Verlaat Schaffhausen

8.8km - 00h11

Bij **Feuerthalen**, Vervolg uw weg: **13 / 14 / 15 / Grand Tour of Switzerland / Zürcherstrasse**

13

12.7km - 00h17

**Door Neuparadies**

12.9km - 00h17

 Sla rechtsaf : **14**

Verlaat Neuparadies

13.2km - 00h18

14


Vervolg uw weg: **14**

14.8km - 00h19

15.1km - 00h20

15.2km - 00h20

15.2km - 00h20

**Door Schlatt (Thurgau)** Gevaarlijke bocht naar rechts Sla linksaf En meteen daarna , sla rechtsaf : **14**

Verlaat Schlatt (Thurgau)

15.7km - 00h20

14

Doorrijden voor: **14**

19km - 00h24

19.2km - 00h24

19.4km - 00h24

**Door Truttikon** Reeks gevaarlijke bochten Sla linksaf : **14**

Verlaat Truttikon

19.7km - 00h25

14

Doorrijden voor: **14**

24.2km - 00h30

32.8km - 00h39

 Reeks gevaarlijke bochten op 0.2 km In de omgeving van **Frauenfeld**, Links aanhouden : **14**

33.4km - 00h40

34.4km - 00h42


34.4km - 00h42

35.1km - 00h43

35.3km - 00h44

36.1km - 00h45

36.8km - 00h46

**Door Frauenfeld** Neem bij de rotonde de 1ste afslag: **Rheinstrasse** Gevaarlijke bocht naar rechts Aan de rotonde, Postplatz, de 2de afslag: **Rathausplatz** Aan de rotonde, Am Holdertor, de 1ste afslag: **Sankt Gallerstrasse** Reeks gevaarlijke bochten op 0.6 km Links aanhouden : **Sankt Gallerstrasse**

Verlaat Frauenfeld

39.4km - 00h48

Vervolg uw weg: **Frauenfelderstrasse** 

39.4km - 00h48

40.8km - 00h50

40.9km - 00h50

**Door Matzingen** Sla rechtsaf : **Frauenfelderstrasse**Vervolg uw weg: **Sankt Gallerstrasse**


Verlaat Matzingen

41.4km - 00h51

Vervolg uw weg: **Sankt Gallerstrasse** 

41.8km - 00h51

42.5km - 00h52

Vervolg uw weg: **Frauenfelderstrasse**  Gevaarlijke bocht naar rechts

43.5km - 00h53

44km - 00h54

44.2km - 00h54

**Door Wängi** Aan de rotonde, Frauenfelderstrasse, de 2de afslag: **7** Gevaarlijke bocht naar rechts

Verlaat Wängi

44.8km - 00h55

7

46.7km - 00h57

Vervolg uw weg: **7**Door **Münchwilen Thurgau**

51.3km - 01h03

51.3km - 01h03

52.1km - 01h04

**Door Wil SG**Vervolg uw weg: **7 / Zürcherstrasse** Neem bij de rotonde de 2de afslag: **7**

Verlaat Wil SG

52.8km - 01h06

7

Doorrijden voor: **7**

53.1km - 01h06

53.2km - 01h06

**Door Wil SG** Aan de rotonde, Sankt Gallerstrasse, de 1ste afslag: **Georg Rennerstrasse**

Verlaat Wil SG

54km - 01h07

54.3km - 01h08

Vervolg uw weg: **Georg Rennerstrasse** Links aanhouden : **Georg Rennerstrasse** richting:

WATTWIL  
TOGGENBURG  
RICKENBACH  
SCHWARZENBACH

54.4km - 01h08


Sla linksaf richting:

WILDHAUS  
WATTWIL  
TOGGENBURG

54.4km - 01h08

60.1km - 01h13

61.4km - 01h15

 Neem bij de rotonde de 2de afslag: **16** Gevaarlijke bocht naar rechts Reeks gevaarlijke bochten op 1.2 km

64.3km - 01h18

64.3km - 01h18

64.3km - 01h18


64.6km - 01h18

Sla linksaf : **Engi** Deze weg wordt tijdelijk afgesloten. Gelieve de toegankelijkheid te controleren.

U rijdt nu 2 uur, denk aan een pauze.

 **Engi**

68.2km - 01h22

 Gevaarlijke bocht naar rechts

69.3km - 01h23

Vervolg uw weg: **Umfahrungsstrasse**

70.1km - 01h24

Vervolg uw weg: **Steinegg**

71km - 01h24

**Door Wattwil**

71km - 01h24

 Neem **afslag** naar:


71.5km - 01h25

 Sla rechtsaf : **16 / 8**

71.9km - 01h26

 Gevaarlijke bocht naar rechts

72.9km - 01h27

 Links aanhouden : **16**

73.2km - 01h28

 Reeks gevaarlijke bochten op 0.4 km


Verlaat Wattwil

75.6km - 01h32

Vervolg uw weg: **16**

16

76.3km - 01h33

 Links aanhouden : **16**

76.8km - 01h33

**Door Ebnat-Kappel**

79.8km - 01h35

 Sla linksaf : **16**

Verlaat Ebnat-Kappel

81km - 01h37

Doorrijden voor: **16** 

16

85.5km - 01h42

Door **Nesslau**

86km - 01h43

 Reeks gevaarlijke bochten op 2.5 km

89.9km - 01h48

 Reeks gevaarlijke bochten op 1.7 km

91.1km - 01h49

 Gevaarlijke daling op 0.2 km

97.7km - 01h57

 Reeks gevaarlijke bochten op 0.3 km

99.9km - 02h00

U rijdt nu 2 uur, denk aan een pauze.

101km - 02h01

 Reeks gevaarlijke bochten

103km - 02h03

 Reeks gevaarlijke bochten op 2.5 km

105km - 02h06

 Gevaarlijke daling op 0.7 km

107km - 02h09

 Reeks gevaarlijke bochten op 3.5 km

108km - 02h09

 Gevaarlijke daling op 0.2 km

110km - 02h11

**Door Gams**

110km - 02h12

 Sla rechtsaf : **16**

Verlaat Gams

111km - 02h13

Doorrijden voor: **16**

16

112km - 02h15

 Reeks gevaarlijke bochten op 0.8 km

115km - 02h19

 Reeks gevaarlijke bochten op 0.8 km

115km - 02h19

115km - 02h19

115km - 02h21

117km - 02h24

**Door Buchs**Vervolg uw weg: **13 / 16 / Grand Tour of Switzerland / Sankt Gallerstrasse**Vervolg uw weg: **13** Gevaarlijke bocht naar rechts

Verlaat Buchs

118km - 02h25

13


121km - 02h29

Bij **Rans**, Vervolg uw weg: **13 / Churerstrasse**  Reeks gevaarlijke bochten op 0.5 km

124km - 02h33

125km - 02h34

125km - 02h34

**Door Fontnas** Sla linksaf : **13** Gevaarlijke bocht naar rechts

Verlaat Fontnas


126km - 02h35

13

Vervolg uw weg: **13** 

127km - 02h37

127km - 02h37

Bij **Trübbach**, Neem bij de rotonde de 3de afslag : **Staatsstrasse** Links aanhouden : **Staatsstrasse** richting:

BALZERS

127km - 02h37

Vervolg uw weg: **Gagoz** 

127km - 02h37

**Entry into Liechtenstein**

128km - 02h38

Neem bij de rotonde de 2de afslag: **Gagoz**

129km - 02h39

129km - 02h39

129km - 02h40

**Door Balzers** Reeks gevaarlijke bochten op 0.6 km Sla rechtsaf : **Grand Tour of Switzerland**

Verlaat Balzers

131km - 02h43

Vervolg uw weg: **Grand Tour of Switzerland / Neue Churerstrasse** 

131km - 02h43

**Entry into Swiss**

132km - 02h43

 Reeks gevaarlijke bochten op 1.3 km

134km - 02h46

 Reeks gevaarlijke bochten

136km - 02h48

 Reeks gevaarlijke bochten op 2.5 km

136km - 02h48

 Gevaarlijke daling op 0.4 km

137km - 02h50

**Door Maienfeld**

137km - 02h50

 Snelheid beperkt tot 30 km/h op 0.6 km

138km - 02h52

Vervolg uw weg: **Grabenstrasse**


138km - 02h52

Vervolg uw weg: **Stutz**

138km - 02h52

Vervolg uw weg: **Aeuli**

138km - 02h52

 Sla linksaf : **Landstrasse**

Verlaat Maienfeld

139km - 02h53

Vervolg uw weg: **Landstrasse**


143km - 02h57

**Door Karlihof**

143km - 02h57

 Reeks gevaarlijke bochten

143km - 02h57

 Sla linksaf : **13 / Numero 3**

145km - 02h59

Door **Igis**

146km - 03h00

 Reeks gevaarlijke bochten op 0.2 km

148km - 03h04

 Reeks gevaarlijke bochten

152km - 03h08

 Neem bij de rotonde de 1ste afslag: **13 / Numero 3**

Verlaat Karlihof

154km - 03h10

**Door Chur**

154km - 03h11

 Gevaarlijke bocht naar links

157km - 03h16

 Reeks gevaarlijke bochten op 0.4 km

157km - 03h16

 Neem bij de rotonde de 1ste afslag

157km - 03h16

 En meteen daarna , sla linksaf : **Numero 3 / Malixerstrasse**


158km - 03h17

 Sla rechtsaf : **Umfahrung Süd**

158km - 03h17

 Gevaarlijke daling op 0.7 km

159km - 03h19

 Sla linksaf : **13** richting:

<p style="text-align: center;"><b>DOMAT/EMS FELSBERG REICHENAU</b></p>
--

Verlaat Chur

160km - 03h20

13

Vervolg uw weg: **13** 

163km - 03h22

Door **Ems**

164km - 03h25

 Reeks gevaarlijke bochten op 0.3 km

167km - 03h28

 Gevaarlijke daling op 0.2 km

167km - 03h28

Sla rechtsaf 

167km - 03h28





 En meteen daarna , sla linksaf : **19** richting:








19

**SAN BERNARDINO  
THUSIS  
DISENTIS/MUSTÉR  
FLIMS**

- 167km - 03h29  Links aanhouden : **19**
- 169km - 03h31  Reeks gevaarlijke bochten
- 171km - 03h33  **Trin**
- 174km - 03h36  Links aanhouden : **19**
- 176km - 03h37  **Flimsenstein**
- 182km - 03h44  Gevaarlijke daling op 0.7 km
- 182km - 03h44  Reeks gevaarlijke bochten op 1.5 km
- 185km - 03h48  Gevaarlijke daling op 0.2 km
- 186km - 03h49  Gevaarlijke bocht naar rechts
- 
- 186km - 03h49 **Door Casanova**
- 187km - 03h50  Gevaarlijke daling op 0.2 km
- 187km - 03h50  Sla linksaf : **19**  
Verlaat Casanova
- 
- 188km - 03h50 Vervolg uw weg: **19** 
- 19**
- 189km - 03h51  Neem bij de rotonde de 2de afslag
- 189km - 03h51  En meteen daarna , sla rechtsaf : **19**
- 189km - 03h51  Gevaarlijke bocht naar rechts
- 197km - 04h00  Gevaarlijke bocht naar rechts
- 197km - 04h00 U rijdt nu 2 uur, denk aan een pauze.
- 203km - 04h05  Gevaarlijke bocht naar rechts
- 207km - 04h10  Gevaarlijke bocht naar rechts
- 210km - 04h14  Snelheid beperkt tot 30 km/h op 0.2 km
- 214km - 04h17  Gevaarlijke bocht naar rechts
- 214km - 04h17  Gevaarlijke daling op 0.2 km
- 216km - 04h19  Reeks gevaarlijke bochten
- 217km - 04h21  Snelheid beperkt tot 30 km/h op 0.5 km
- 
- 218km - 04h22 Vervolg uw weg: **Via Lucmagn** 
- 218km - 04h22  Gevaarlijke daling op 0.3 km
- 218km - 04h22  Links aanhouden : **Via Lucmagn**
- 218km - 04h22  Reeks gevaarlijke bochten op 4.5 km
- 221km - 04h25  **Las Ruinas**
- 224km - 04h28  Gevaarlijke bocht naar links
- 225km - 04h30  Gevaarlijke bocht naar rechts
- 225km - 04h30  Reeks gevaarlijke bochten op 0.9 km
- 228km - 04h33  Reeks gevaarlijke bochten op 1.2 km
- 229km - 04h34  Bij **Alp Cristallina**, Rechts aanhouden : **Via Lucmagn**

233km - 04h37	 Gevaarlijke bocht naar rechts
234km - 04h38	 Reeks gevaarlijke bochten op 0.2 km
238km - 04h43	 Reeks gevaarlijke bochten op 1 km
242km - 04h46	 Gevaarlijke daling op 0.3 km
242km - 04h46	 Reeks gevaarlijke bochten
246km - 04h50	 Gevaarlijke daling op 0.3 km
246km - 04h50	 Gevaarlijke bocht naar rechts
248km - 04h52	 Gevaarlijke daling op 0.4 km
248km - 04h53	 Reeks gevaarlijke bochten op 1.8 km
248km - 04h53	 Gevaarlijke daling op 0.6 km

250km - 04h54	Vervolg uw weg: <b>Camperio</b> 
250km - 04h55	 Rechts aanhouden : <b>Camperio</b>
252km - 04h56	 Gevaarlijke daling op 0.7 km
252km - 04h57	 Gevaarlijke bocht naar rechts

253km - 04h58	Sla linksaf : <b>Via Greina</b> 
255km - 05h00	 Reeks gevaarlijke bochten op 0.2 km
255km - 05h00	 Links aanhouden : <b>Via Greina</b>
256km - 05h01	 Gevaarlijke bocht naar rechts
256km - 05h02	 <b>Galleria della Töira</b>
258km - 05h03	 Reeks gevaarlijke bochten op 2.5 km
260km - 05h06	 Links aanhouden : <b>Via Greina</b>
260km - 05h06	Door <b>Ghirone</b>

261km - 05h06	<b>U komt in Baselga</b>
261km - 05h06	Neem <b>Baselga</b>

**Aankomst:** Olivone, null

Controleer uw bandenspanning minstens één keer per maand en voor elke lange reis.