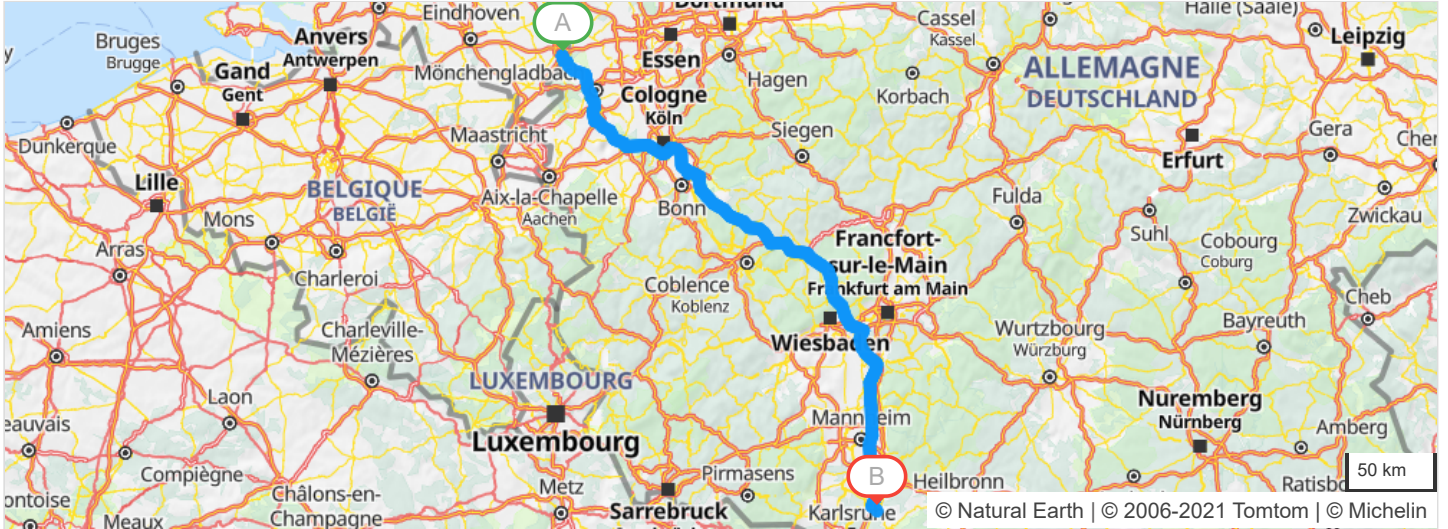


 3 routes mogelijk volgens de routeplanner : Venlo > Bruchsal

**Tijd:** 03h39 (03h07 snelweg)  
 Geen vertraging door verkeersdrukte bij vertrek om 12h20

**Afstand:** 374 km (339 km snelweg)

**Geschatte kosten:** € 49,66 (brandstof € 49,66)

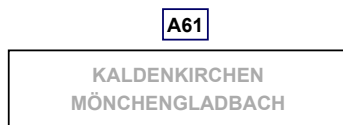


**Vertrek:** Venlo, Kaldenkerkerweg

**Verlaat Venlo**  
 Vervolg uw weg: **Kaldenkerkerweg**  
 Verlaat Venlo

0.5km - 00h00  
 1.1km - 00h01  
 Vervolg uw weg: **Kaldenkerkerweg**  
 Reeks gevaarlijke bochten op 0.4 km

1.4km - 00h02  
 Neem bij de rotonde de 1ste afslag: **Keulse Barrière** richting:



2km - 00h02  
 Vervolg uw weg: **K2**

2km - 00h02  
 2km - 00h02  
**Entry into Germany**  
 Snelheid beperkt tot 60 km/h op 0.2 km

2.9km - 00h03  
 Vervolg uw weg: **K16**

3.1km - 00h03



A61

Sla rechtsaf : **A61** richting:

A61

KOBLENZ

3.2km - 00h03

Rechts aanhouden : **A61**

10.2km - 00h07

U rijdt langs **Viersen**

37.6km - 00h22

Neem **afslag** naar:

A46

SITTARD  
HEINSBERG

37.9km - 00h23

Blijf rechtdoor rijden richting:

MG-WANLO

39.9km - 00h24

Sla linksaf : **K19** richting:MG-WANLO  
GOLFPLATZ

39.9km - 00h24



Snelheid beperkt tot 50 km/h op 0.2 km

39.9km - 00h24



Reeks gevaarlijke bochten op 0.4 km

40.1km - 00h24



Deze weg wordt tijdelijk afgesloten. Gelieve de toegankelijkheid te controleren.

40.1km - 00h24

U rijdt nu 2 uur, denk aan een pauze.

40.1km - 00h24



Snelheid beperkt tot 50 km/h op 0.2 km

40.1km - 00h24

Neem bij de rotonde de 3de afslag: **L277**

L277

44.8km - 00h28

Neem **L19**

L19

45.8km - 00h29



Gevaarlijke bocht naar links

45.8km - 00h29

Sla linksaf : **L277**

L277

47.3km - 00h30



Gevaarlijke bocht naar links

47.3km - 00h30

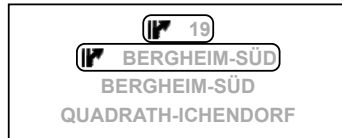
Neem bij de rotonde de 3de afslag: **A61** richting:

A61

A61

KOBLENZ  
AACHEN

66.6km - 00h40

 Neem **afslag** naar:


66.8km - 00h40

L122

Sla linksaf : **L122** richting:

KERPEN

68.9km - 00h42


L163

Sla rechtsaf : **L163**

68.9km - 00h42

 Reeks gevaarlijke bochten op 0.2 km

69.2km - 00h42

 Neem bij de rotonde de 2de afslag: **L163**

69.3km - 00h43

 Snelheid beperkt tot 50 km/h

71.3km - 00h44

 Snelheid beperkt tot 50 km/h op 1 km

71.6km - 00h45

 L163 / L361 (Bergheim) Fixed speed camera (50 km/h)

71.6km - 00h45

L361

Vervolg uw weg: **L361**


73.2km - 00h46

 Snelheid beperkt tot 50 km/h

74.4km - 00h47

 In de omgeving van **Frechen**, Neem bij de rotonde de 1ste afslag Vervolg uw weg: **L361**

74.4km - 00h47

 Deze weg wordt tijdelijk afgesloten. Gelieve de toegankelijkheid te controleren.

74.4km - 00h47

U rijdt nu 2 uur, denk aan een pauze.

75.4km - 00h48

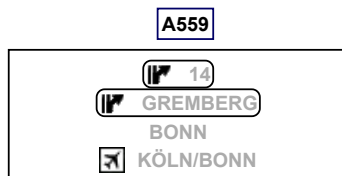


A4

E40

In de omgeving van **Cologne**, Vervolg uw weg: **A4 / E40**

97.3km - 01h01

 Neem **afslag** naar:


102km - 01h05



A59

Vervolg uw weg: **A59**

112km - 01h11

U rijdt langs **Troisdorf**

116km - 01h14

 Neem **afslag** naar:

**A560**

39

**SANKT AUGUSTIN-WEST**  
FRANKFURT A.M.  
SIEGBURG  
SANKT AUGUSTIN

119km - 01h16

U rijdt langs **Siegburg**

120km - 01h16

U rijdt langs **Sankt Augustin**

123km - 01h18

Neem **afslag** naar:

**A3**

5

**BONN/SIEGBURG**  
KÖLN  
FRANKFURT A.M.

124km - 01h18

Sla rechtsaf : **A3 / E35** richting:

A3

E35

**A3**

FRANKFURT A. M.

144km - 01h29

Gevaarlijke daling op 1.1 km

145km - 01h30

A3 / E35 Fixed speed camera (100 km/h)

170km - 01h44

U rijdt langs **Koblenz**

176km - 01h47

U rijdt langs **Montabaur**

198km - 02h00

U rijdt nu 2 uur, denk aan een pauze.

199km - 02h00

A3 / E35 / E44 Fixed speed camera (100 km/h)

201km - 02h01

Gevaarlijke daling op 1.6 km

206km - 02h04

U rijdt langs **Limburg an der Lahn**

223km - 02h14

U rijdt langs **Wiesbaden**

239km - 02h22

Gevaarlijke daling op 0.8 km

260km - 02h34

Neem **afslag** naar:

**A67 B43**

48

**RAUNHEIM**  
BASEL  
STUTT GART  
DARMSTADT  
RAUNHEIM

261km - 02h34

Sla linksaf : **A67 / E35** richting:

A67

E35


**A67**


BASEL  
STUTT GART  
DARMSTADT  
RÜSSELSHEIM

262km - 02h35

 Neem **afslag** naar:

**A67**

 48

 **MÖNCHHOF-DREIECK**

BASEL  
STUTTGART  
DARMSTADT  
RÜSSELSHEIM


274km - 02h42


U rijdt langs **Gross-Gerau**

285km - 02h48

 Neem **afslag** naar:

**A67**

 6

 **DARMSTÄDTER KREUZ**


STUTTGART  
MANNHEIM  
SAARBRÜCKEN

304km - 02h58

U rijdt langs **Heppenheim (Bergstrasse)**

321km - 03h07

Vervolg uw weg: **A6 / E50**



A6

E50


325km - 03h09


U rijdt langs **Mannheim**

352km - 03h23

 Neem **afslag** naar:

**A5**


 31

 **KREUZ WALLDORF**

HEIDELBERG  
BASEL  
KARLSRUHE

353km - 03h23

Sla rechtsaf : **A5 / E35** richting:



A5

E35

**A5**

BASEL  
KARLSRUHE


359km - 03h27


U rijdt langs **Speyer**

368km - 03h32

 Neem **afslag** naar:

**B35**

 42

 **BRUCHSAL**

BRUCHSAL  
BRETEN  
GERMERSHEIM  
KARLSDORF-NEUTHARD

368km - 03h32

B35

Sla linksaf : **B35** richting:

B35

BRUCHSAL  
BRETEN

369km - 03h32

Rechts aanhouden : **B35** richting:

B35

BRUCHSAL  
BRETEN

369km - 03h32

In de omgeving van **Bruchsal**, Links aanhouden : **B35** richting:

B35

BRETEN  
BRUCHSAL  
STUTENSEE

370km - 03h33

Neem **afslag** naar:

B35

BRETEN  
BRUCHSAL  
STUTENSEE  
FORST

371km - 03h34



Snelheid beperkt tot 50 km/h

371km - 03h34



Reeks gevaarlijke bochten

371km - 03h34

Rechts aanhouden : **B35** richting:

B35

BRETEN  
BRUCHSAL  
STUTENSEE  
 AN DER AUTOBAHN -  
INDUSTRIEGEBIET WEST

371km - 03h34



Sla linksaf

371km - 03h34

En meteen daarna , sla linksaf : **L618** richting:BRUCHSAL-WEST  
 TRIWO-TECHNOPARK

371km - 03h34



Snelheid beperkt tot 50 km/h op 0.2 km

372km - 03h35



Snelheid beperkt tot 50 km/h op 0.4 km

372km - 03h36

**U komt in Bruchsal**

373km - 03h37



Reeks gevaarlijke bochten

373km - 03h38

Neem bij de rotonde de 2de afslag: **L618**

**Aankomst: Bruchsal, Friedrichstraße**

Controleer uw bandenspanning minstens één keer per maand en voor elke lange reis.