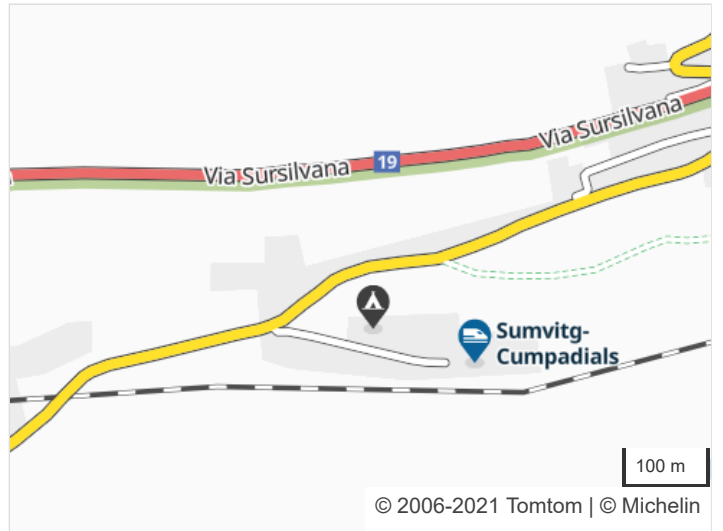
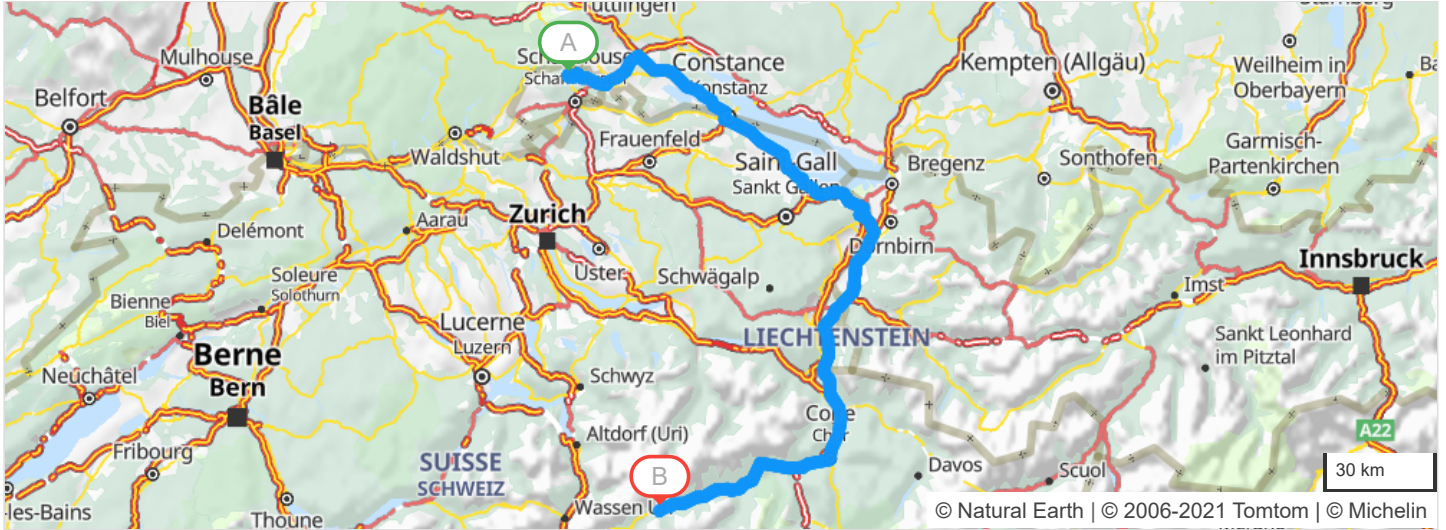


 3 routes mogelijk volgens de routeplanner : Merishausen > Sumvitg

Tijd: **04h48 (00h26 snelweg)**
 Geen vertraging door verkeersdrukte bij vertrek om 15h49

Afstand: 239 km (38 km snelweg)

Geschatte kosten: * € 68,63 (brandstof € 68,63)
[De gebruikskosten voor mijn auto berekenen?](#)
 * Bij de brandstofkosten wordt rekening gehouden met het verbruik van uw voertuig



Vertrek: Merishausen, Hauptstrasse

Verlaat Merishausen

Vervolg uw weg: **Hauptstrasse**

0.6km - 00h00

 Sla linksaf : **Langwis**

Verlaat Merishausen

2.3km - 00h03

Neem **Ömiligarten**

3.4km - 00h04

 Rechts aanhouden : **Ömiligarten**

5.2km - 00h06

Door Büthenhardt

5.3km - 00h07

 Sla rechtsaf : **Oberdorf**

5.4km - 00h07

 Sla rechtsaf : **Dorfstrasse**

5.6km - 00h07

 Sla linksaf : **Wilerstrasse**

5.8km - 00h08

 Gevaarlijke daling op 0.3 km

Verlaat Büttenhardt

6.3km - 00h08

Sla linksaf : **Freudentalstrasse**

6.8km - 00h09

Door Lohn (Schaffhausen)

6.8km - 00h09

 Sla rechtsaf : **Dettenwiesweg**

6.9km - 00h09

Vervolg uw weg: **Rietackerstrasse**

7km - 00h09

Vervolg uw weg: **Blattenacker**

7.2km - 00h09

 Sla rechtsaf : **Isenbühlweg**

7.2km - 00h09

 Sla linksaf : **Blattenweg**

Verlaat Lohn (Schaffhausen)

7.3km - 00h10

Door Lohn (Schaffhausen)

7.3km - 00h10

Vervolg uw weg: **Blattenweg**

7.4km - 00h10

 Sla rechtsaf : **Thayngerstrasse**

Verlaat Lohn (Schaffhausen)

8.1km - 00h10

Neem **Lohnemerstrasse**

9.3km - 00h12

 In de omgeving van **Thayngen**, Links aanhouden : **Lohnemerstrasse**

9.4km - 00h12

Vervolg uw weg: **Schaffhauserstrasse**

9.4km - 00h12

Door Thayngen

9.8km - 00h13

 Sla rechtsaf : **Schaffhauserstrasse**

10km - 00h13

 Sla linksaf : **Kesslerlochstrasse**

10.2km - 00h14

Vervolg uw weg: **Bahnhofstrasse**

10.3km - 00h14

Doorrijden voor: **Bahnhofstrasse**

10.4km - 00h14

 Sla rechtsaf : **Erlengasse**

10.6km - 00h14

 Aan de rotonde, Erlengasse, de 2de afslag: **Stockwiesenstrasse**

Verlaat Thayngen

10.7km - 00h15

Vervolg uw weg: **Stockwiesenstrasse**

11.5km - 00h15

Bij **Zoll**, vervolg uw weg

11.5km - 00h15

 Sla rechtsaf : **Bietingerstrasse**

11.6km - 00h16

 Sla linksaf : **15 / E41 / E54**

11.7km - 00h16

 Snelheid beperkt tot 20 km/h op 0.2 km

11.9km - 00h16

Vervolg uw weg: **B34 / E41 / E54**

B34

E41

11.9km - 00h16

12km - 00h16

Entry into Germany Snelheid beperkt tot 50 km/h

13.8km - 00h18



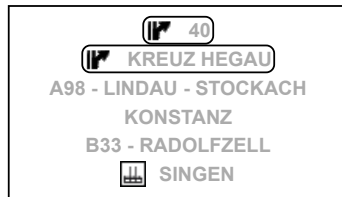
A81

E41

Neem bij de rotonde de 2de afslag: **A81 / E41 / E54**

19.6km - 00h22

25.4km - 00h25

**Hohentwiel-Tunnel**Neem **afslag** naar:

25.6km - 00h25



B33

Sla rechtsaf : **B33** richting:

B33



49.1km - 00h41

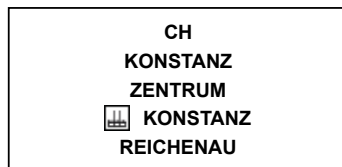
49.6km - 00h41



Snelheid beperkt tot 50 km/h

In de omgeving van **Constance**, Rechts aanhouden : **B33** richting:

B33



49.6km - 00h41

51.9km - 00h43



Reeks gevaarlijke bochten op 0.7 km



B33 Fixed speed camera (70 km/h)

52.3km - 00h43

54.1km - 00h45

54.4km - 00h45

55.1km - 00h46

55.5km - 00h47

56.1km - 00h47

Door Constance

B33 / Deutsche Alleenstraße / Reichenaustraße (Konstanz) Fixed speed camera (60 km/h)

Sla linksaf : **B33**

B33 / Schänzlebrücke (Konstanz) Fixed speed camera (60 km/h)



B33 / Schänzlebrücke (Konstanz) Red light camera



Snelheid beperkt tot 60 km/h

Verlaat Constance


56.1km - 00h47

A7

Vervolg uw weg: **A7** 

56.1km - 00h47

56.6km - 00h48

Entry into Swiss Snelheid beperkt tot 20 km/h op 0.2 km

56.9km - 00h48

Neem bij de rotonde de 2de afslag richting:

13 - ROMANSHORN -
KREUZLINGEN
13 - SCHAFFHAUSEN -
TÄGERWILEN

57km - 00h49

 Reeks gevaarlijke bochten op 0.6 km

57.1km - 00h49

13

Neem bij de rotonde de 2de afslag: **13** richting:

1 - FRAUENFELD
13 - ROMANSHORN -
KREUZLINGEN
KONSTANZ
GRENZTIERARZT


57.4km - 00h49

 Neem bij de rotonde de 1ste afslag: **13 / Grand Tour of Switzerland**


57.7km - 00h49

Door Kreuzlingen

58.9km - 00h52

 Aan de rontonde, Grand Tour of Switzerland, de 2de afslag: **13**

60.9km - 00h55

 Aan de rontonde, Grand Tour of Switzerland, de 3de afslag: **13**

Verlaat Kreuzlingen

62.3km - 00h57

Door Münsterlingen


62.5km - 00h58

 Deze weg wordt tijdelijk afgesloten. Gelieve de toegankelijkheid te controleren.


62.5km - 00h58

U rijdt nu 2 uur, denk aan een pauze.

62.6km - 00h58

 Aan de rontonde, Grand Tour of Switzerland, de 2de afslag: **13 / Grand Tour of Switzerland / Oberschwäbische Barockstrasse / Seestrasse**

63.6km - 00h59

 Aan de rontonde, Grand Tour of Switzerland, de 2de afslag: **13**

Verlaat Münsterlingen

63.9km - 00h59

13

Doorrijden voor: **13**

72.7km - 01h09

Door Uttwil

73.7km - 01h10

 Aan de rontonde, Grand Tour of Switzerland, de 3de afslag: **13 / Grand Tour of Switzerland / Oberschwäbische Barockstrasse**

Verlaat Uttwil

74.6km - 01h12

13

Vervolg uw weg: **13 / Grand Tour of Switzerland / Oberschwäbische Barockstrasse / Romanshorerstrasse**

75.3km - 01h12

76km - 01h13

76km - 01h13

Door Romanshorn

Reeks gevaarlijke bochten op 0.6 km

Sla rechtsaf : **13**

Verlaat Romanshorn

78km - 01h16

13

Bij **Salmsach**, Vervolg uw weg: **13 / Arbonerstrasse / Grand Tour of Switzerland / Oberschwäbische Barockstrasse**

83.7km - 01h24

84.9km - 01h26

85.4km - 01h27

86.2km - 01h29

Door Arbon

Reeks gevaarlijke bochten op 1.9 km

Aan de rotonde, Grand Tour of Switzerland, de 2de afslag: **13 / Stickereistrasse**Aan de rotonde, Oberschwäbische Barockstrasse, de 2de afslag: **13**

Verlaat Arbon

86.3km - 01h29

13

Bij **Steinach**, Vervolg uw weg: **13 / Oberschwäbische Barockstrasse**

91.3km - 01h36

91.3km - 01h36

91.8km - 01h37

91.8km - 01h37

91.8km - 01h37

92km - 01h37

Door RorschachVervolg uw weg: **13 / Thurgauerstrasse**

Sla rechtsaf



Sla linksaf

En meteen daarna, sla rechtsaf : **13 / 7**

Reeks gevaarlijke bochten

Verlaat Rorschach

93.6km - 01h40

13

Bij **Rorschacherberg**, Vervolg uw weg: **13 / 7 / Neuseeland**

95km - 01h42

95km - 01h42

96.5km - 01h44

Door StaadVervolg uw weg: **13 / 7 / Hauptstrasse**Neem bij de rotonde de 2de afslag: **13 / 7**

Verlaat Staad

97.2km - 01h45

13

Vervolg uw weg: **13 / 7**

98.9km - 01h46



Reeks gevaarlijke bochten op 0.5 km

99.6km - 01h47

100km - 01h49

100km - 01h49

Door Rheineck

Reeks gevaarlijke bochten op 0.2 km

Sla linksaf : **13**

Verlaat Rheineck

103km - 01h53

13

Doorrijden voor: **13 / 7**

103km - 01h54

105km - 01h56

Door Sankt Margrethen Neem bij de rotonde de 3de afslag: **13**

Verlaat Sankt Margrethen

106km - 01h58

13

Vervolg uw weg: **13**

107km - 01h59


107km - 02h00

108km - 02h01

108km - 02h01

Door Au Sankt Gallen

U rijdt nu 2 uur, denk aan een pauze.

 Gevaarlijke bocht naar rechts Neem bij de rotonde de 3de afslag: **Zollstrasse**

Verlaat Au Sankt Gallen

108km - 02h02

109km - 02h02

Vervolg uw weg: **Zollstrasse** Neem bij de rotonde de 2de afslag: **Zollstrasse** richting:

<p>D - MÜNCHEN A - LUSTENAU</p>

109km - 02h02

B204

Vervolg uw weg: **B204** 

109km - 02h02

109km - 02h02

Entry into Austria Snelheid beperkt tot 20 km/h

109km - 02h02


110km - 02h03

110km - 02h04

111km - 02h06

112km - 02h07

112km - 02h07

Door Lustenau Sla rechtsaf : **B203 / Rhein-Bundesstraße** Gevaarlijke bocht naar rechts Aan de rotonde, Rhein-Bundesstraße, de 2de afslag: **B203** B203 / Hohenemser Straße / Rhein-Bundesstraße (Lustenau) Fixed speed camera (50 km/h) Snelheid beperkt tot 50 km/h

Verlaat Lustenau

112km - 02h07

B203

Vervolg uw weg: **B203**

114km - 02h09

 Snelheid beperkt tot 60 km/h

114km - 02h09

 Snelheid beperkt tot 40 km/h

114km - 02h09

 Snelheid beperkt tot 40 km/h

114km - 02h09

 Snelheid beperkt tot 60 km/h op 2.5 km

117km - 02h12

Door Hohenems

117km - 02h12

Blijf rechtdoor rijden

117km - 02h12

 Aan de rontonde, Lustenauer Straße, de 2de afslag: **B203 / Rhein-Bundesstraße**

117km - 02h13

 B203 / Lustenauer Straße / Rhein-Bundesstraße (Hohenems) Fixed speed camera (50 km/h)

Verlaat Hohenems

119km - 02h16

B203

Bauern

119km - 02h16

 B203 / Bauern / Rhein-Bundesstraße (Altach) Fixed speed camera (50 km/h)

120km - 02h17

 Snelheid beperkt tot 60 km/h

120km - 02h17

Door Götzis


120km - 02h17

Vervolg uw weg: **B203 / Rhein-Bundesstraße**

121km - 02h18

 Gevaarlijke bocht naar rechts

121km - 02h18

 Aan de rontonde, Vorarlberger-Bundesstraße, de 1ste afslag: **B190**

122km - 02h21

 Reeks gevaarlijke bochten op 0.7 km

124km - 02h22

 B190 / Doktor-Alfons-Heinzle-Straße / Vorarlberger-Bundesstraße (Götzis) Fixed speed camera (50 km/h)

124km - 02h23


 Snelheid beperkt tot 50 km/h

Verlaat Götzis

124km - 02h23

B190

124km - 02h23

 Snelheid beperkt tot 60 km/h op 0.4 km

124km - 02h24

Door Straßenhäuser

126km - 02h25

 Aan de rontonde, Straßenhäuser, de 2de afslag: **B190**

126km - 02h25

 Snelheid beperkt tot 40 km/h

Verlaat Straßenhäuser

126km - 02h25

B190Vervolg uw weg: **B190**

126km - 02h25

 Snelheid beperkt tot 60 km/h op 0.9 km

127km - 02h26

 Snelheid beperkt tot 40 km/h

127km - 02h27

 Snelheid beperkt tot 40 km/h

127km - 02h27

 Snelheid beperkt tot 60 km/h op 2 km

129km - 02h29

 Snelheid beperkt tot 40 km/h

129km - 02h29

 Snelheid beperkt tot 40 km/h

129km - 02h29

 Snelheid beperkt tot 60 km/h

130km - 02h31

 Snelheid beperkt tot 50 km/h

130km - 02h31

131km - 02h32

134km - 02h38

134km - 02h38

134km - 02h38

134km - 02h38

137km - 02h43

Door Feldkirch B190 / Königshofstraße / Vorarlberger-Bundesstraße (Feldkirch) Fixed speed camera (50 km/h) Sla rechtsaf En meteen daarna , sla linksaf : **B191 / Liechtensteiner-Bundesstraße** Reeks gevaarlijke bochten op 0.3 km B191 / Hirschgraben / Liechtensteiner-Bundesstraße (Feldkirch) Red light and speed camera (50 km/h) Snelheid beperkt tot 20 km/h op 0.2 km

Verlaat Feldkirch

137km - 02h44

140km - 02h47

144km - 02h52


Entry into LiechtensteinU rijdt langs **Eschen** Gevaarlijke bocht naar links

144km - 02h53

145km - 02h54

145km - 02h54

146km - 02h56

Door Schaan Sla rechtsaf : **Grand Tour of Switzerland / Poststrasse** Gevaarlijke bocht naar rechts Rechts aanhouden : **Grand Tour of Switzerland**

Verlaat Schaan

147km - 02h57

Bij **Vaduz**, Vervolg uw weg: **Grand Tour of Switzerland / Landstrasse**

156km - 03h11

157km - 03h12

157km - 03h12

Door Balzers Sla linksaf : **Grand Tour of Switzerland** Reeks gevaarlijke bochten op 0.5 km

Verlaat Balzers

158km - 03h15

Vervolg uw weg: **Grand Tour of Switzerland / Neue Churerstrasse** 🌳

159km - 03h16

159km - 03h16

161km - 03h19

163km - 03h20

163km - 03h20

Entry into Swiss Reeks gevaarlijke bochten op 1.3 km Reeks gevaarlijke bochten Reeks gevaarlijke bochten op 2.5 km Gevaarlijke daling op 0.4 km

165km - 03h23



165km - 03h23

165km - 03h24

165km - 03h24

165km - 03h24

165km - 03h24

Door Maienfeld Snelheid beperkt tot 30 km/h op 0.6 kmVervolg uw weg: **Grabenstrasse**Vervolg uw weg: **Stutz**Vervolg uw weg: **Aeuli** Sla linksaf : **Landstrasse**

Verlaat Maienfeld

166km - 03h25

Vervolg uw weg: **Landstrasse**

170km - 03h29

170km - 03h29

170km - 03h29

172km - 03h31

173km - 03h32

176km - 03h37

179km - 03h40

Door Karlihof Reeks gevaarlijke bochten Sla linksaf : **13 / Numero 3**Door **Igis** Reeks gevaarlijke bochten op 0.2 km Reeks gevaarlijke bochten Neem bij de rotonde de 1ste afslag: **13 / Numero 3**

Verlaat Karlihof

181km - 03h42

182km - 03h43

185km - 03h49

185km - 03h49

185km - 03h49

185km - 03h50

185km - 03h50

187km - 03h51

Door Chur Gevaarlijke bocht naar links Reeks gevaarlijke bochten op 0.4 km Neem bij de rotonde de 1ste afslag En meteen daarna , sla linksaf : **Numero 3 / Malixerstrasse** Sla rechtsaf : **Umfahrung Süd** Gevaarlijke daling op 0.7 km Sla linksaf : **13** richting:

<p style="text-align: center;">DOMAT/EMS FELSBERG REICHENAU</p>
--

Verlaat Chur

188km - 03h52

13

Vervolg uw weg: **13** 

190km - 03h55

191km - 03h57

193km - 04h00

194km - 04h01

Door **Ems** Reeks gevaarlijke bochten op 0.3 km

U rijdt nu 2 uur, denk aan een pauze.

 Gevaarlijke daling op 0.2 km

194km - 04h01


194km - 04h01

Sla rechtsaf  En meteen daarna , sla linksaf : **19** richting:

19

<p style="text-align: center;">SAN BERNARDINO THUSIS DISENTIS/MUSTÉR FLIMS</p>

195km - 04h01

 Links aanhouden : **19**

197km - 04h03

 Reeks gevaarlijke bochten


198km - 04h05

 **Trin**

202km - 04h08

 Links aanhouden : **19**

203km - 04h10

 **Flimserstein**

209km - 04h16


 Gevaarlijke daling op 0.7 km







210km - 04h16

 Reeks gevaarlijke bochten op 1.5 km

- 213km - 04h20  Gevaarlijke daling op 0.2 km
- 213km - 04h21  Gevaarlijke bocht naar rechts

- 214km - 04h22 **Door Casanova**
- 214km - 04h22  Gevaarlijke daling op 0.2 km
- 214km - 04h22  Sla linksaf : **19**
- Verlaat Casanova

- 215km - 04h23
- 19**
- Vervolg uw weg: **19** 

- 216km - 04h24  Neem bij de rotonde de 2de afslag
- 216km - 04h24  En meteen daarna , sla rechtsaf : **19**
- 216km - 04h24  Gevaarlijke bocht naar rechts
- 225km - 04h32  Gevaarlijke bocht naar rechts
- 230km - 04h37  Gevaarlijke bocht naar rechts
- 235km - 04h42  Gevaarlijke bocht naar rechts

- 237km - 04h45 **Door Sumvitg**
- 238km - 04h46  Snelheid beperkt tot 30 km/h op 0.3 km
- 238km - 04h47  Sla linksaf : **Via Cumpadials**
- 238km - 04h47  Gevaarlijke daling op 0.4 km
- Verlaat Sumvitg

- 238km - 04h47 Blijf rechtdoor rijden

- 239km - 04h48 Sla linksaf : **Via dalla Staziun**

Aankomst: Sumvitg, Staziun

Controleer uw bandenspanning minstens één keer per maand en voor elke lange reis.