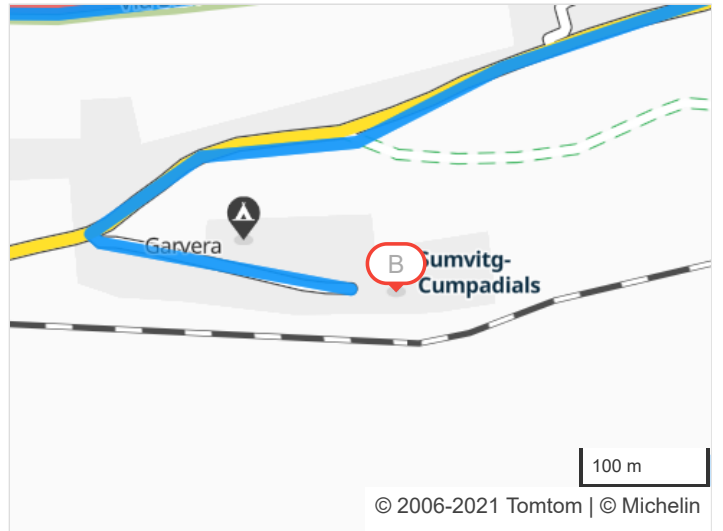
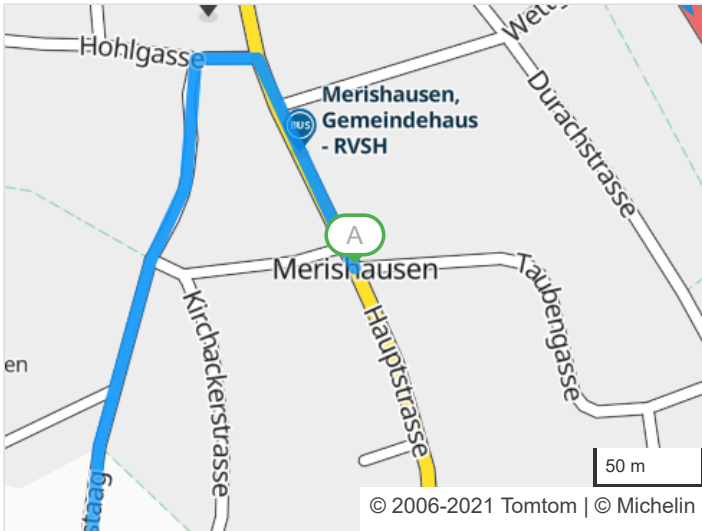


 3 routes mogelijk volgens de routeplanner : Merishausen > Sumvitg

Tijd: **05h21 (00h15 snelweg)**
 05h38 waarvan 16 mn vertraging door verkeersdrukte bij vertrek om 15h43

Afstand: 270 km (17 km snelweg)



Geschatte kosten: * € 78,99 (brandstof € 78,99)
[De gebruikskosten voor mijn auto berekenen?](#)
 * Bij de brandstofkosten wordt rekening gehouden met het verbruik van uw voertuig



Vertrek: Merishausen, Hauptstrasse

Verlaat Merishausen

Vervolg uw weg: **Hauptstrasse**

- 0.1km - 00h00  Sla linksaf
 - 0.1km - 00h00  En meteen daarna , sla linksaf : **Kirchgasse**
- Verlaat Merishausen

- 4km - 00h05 Sla linksaf : **Randenstrasse** 
- 4.9km - 00h06  Gevaarlijke daling op 2.5 km
- 5.8km - 00h07  Rechts aanhouden : **Randenstrasse**

5.8km - 00h07

 Gevaarlijke daling op 1.3 km

8.6km - 00h11

Bij **Beggingen**, vervolg uw weg

8.7km - 00h11

 Sla linksaf : **Hohlegasse**

8.8km - 00h11

Sla rechtsaf : **Wiesental**

9.3km - 00h12

Door Beggingen

9.3km - 00h12

 Sla rechtsaf : **Wiesental**

9.5km - 00h12

 Sla linksaf : **Dorfstrasse**


9.7km - 00h13

 Links aanhouden : **Dorfstrasse**

9.9km - 00h13

Vervolg uw weg: **Hauptstrasse**

10.1km - 00h13

 Links aanhouden : **Hauptstrasse**

Verlaat Beggingen

12.5km - 00h16

Vervolg uw weg: **Beggingerstrasse**

13.1km - 00h16

Door Schleithem

13.3km - 00h17

 Sla rechtsaf : **Beggingerstrasse**

13.6km - 00h17

 Sla rechtsaf : **Gemeindehausplatz**

13.7km - 00h17

 Sla linksaf : **Poststrasse**

14.1km - 00h18

 Sla linksaf : **Bahnhofstrasse**

14.3km - 00h19

 Sla rechtsaf : **14**

Verlaat Schleithem

15.3km - 00h20

Bij **Talmühle**, Vervolg uw weg: **14 / Römerstrasse Neckar-Alb-Aare / Schwarzwaldstrasse** 

14

15.9km - 00h21

 In de omgeving van **Stühlingen**, Rechts aanhouden : **14**

16km - 00h21

 Bij **Oberwiesen**, Links aanhouden : **14 / Römerstrasse Neckar-Alb-Aare / Schwarzwaldstrasse**

16.3km - 00h21

Entry into Germany

16.4km - 00h21

Bij **Stühlingen**, Sla linksaf : **B314**

B314

17.8km - 00h22

Door **Stühlingen**

28.9km - 00h31

 Gevaarlijke daling op 0.2 km

33km - 00h34

In de omgeving van **Bad Zurzach**, Sla rechtsaf : **A98** richting:

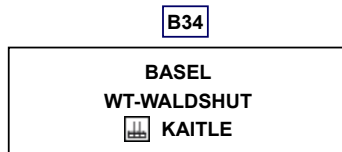
A98

WALDSHUT-TIENGEN
BASEL

36.9km - 00h37

 **Bürgerwaldtunnel**

39.3km - 00h39

In de omgeving van **Waldshut**, Sla rechtsaf richting:

39.3km - 00h39

Snelheid beperkt tot 40 km/h

39.4km - 00h40

Vervolg uw weg: **B34 / E54**

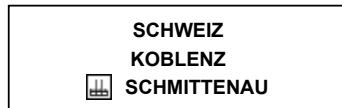
39.9km - 00h40

Door Waldshut

40.8km - 00h41

 Aan de rontonde, Konstanzer Straße, de 2de afslag: **B34 / E54 / Konstanzer Straße**

42.2km - 00h43

 Sla linksaf : **Rheinbrückenstraße** richting:

42.3km - 00h43

Snelheid beperkt tot 20 km/h

42.4km - 00h43

Snelheid beperkt tot 50 km/h

Verlaat Waldshut

42.4km - 00h43

Entry into Swiss

42.7km - 00h44

Vervolg uw weg: **7**

42.7km - 00h44

Reeks gevaarlijke bochten

43km - 00h44

 Links aanhouden : **7**

43.2km - 00h44

Vervolg uw weg: **5**

49.9km - 00h52

Gevaarlijke bocht naar rechts

52.7km - 00h54

Door Siggenthal Station

54.3km - 00h56

 Sla rechtsaf : **Römerstrasse Neckar-Alb-Aare / Stillistrasse**

Verlaat Siggenthal Station

54.8km - 00h57

Doorrijden voor: **5**

55km - 00h57

Snelheid beperkt tot 40 km/h

55.1km - 00h57

55.1km - 00h57

55.1km - 00h57

55.1km - 00h57

Door Stilli

Reeks gevaarlijke bochten

Sla linksaf : **5**

Snelheid beperkt tot 40 km/h

Verlaat Stilli

56.2km - 00h58

59.1km - 01h04

59.6km - 01h05

Door BruggSla linksaf : **5 / Numero 3 / Bahnhofplatz / Römerstrasse Neckar-Alb-Aare**Sla linksaf : **Numero 3 / Römerstrasse Neckar-Alb-Aare / Zürcherstrasse**

Verlaat Brugg

59.6km - 01h05

59.6km - 01h05

59.7km - 01h05

59.9km - 01h05

60.2km - 01h06

60.4km - 01h06

61.3km - 01h08

Door WindischVervolg uw weg: **Numero 3 / Römerstrasse Neckar-Alb-Aare / Zürcherstrasse**Aan de rotonde, Römerstrasse Neckar-Alb-Aare, de 2de afslag: **Numero 3 / Römerstrasse Neckar-Alb-Aare / Zürcherstrasse**

Gevaarlijke bocht naar rechts

Aan de rotonde, Römerstrasse Neckar-Alb-Aare, de 1ste afslag: **Hauserstrasse**Rechts aanhouden : **Hauserstrasse**Neem bij de rotonde de 2de afslag: **Umfahrung Hausen**

Verlaat Windisch

61.4km - 01h08

61.5km - 01h08

61.7km - 01h08

61.7km - 01h08

62km - 01h08

63.7km - 01h10

Bij **Hausen (Aargau)**, Vervolg uw weg: **Umfahrung Hausen**

Reeks gevaarlijke bochten



Deze weg wordt tijdelijk afgesloten. Gelieve de toegankelijkheid te controleren.

U rijdt nu 2 uur, denk aan een pauze.

Door **Hausen (Aargau)**

Gevaarlijke bocht naar links

63.7km - 01h10

65.5km - 01h12

67km - 01h13

Vervolg uw weg: **Lenzburgerstrasse**

Gevaarlijke bocht naar rechts

Neem bij de rotonde de 2de afslag: **Lenzburgerstrasse**

67.5km - 01h14

Neem bij de rotonde de 1ste afslag: **Birrfeldstrasse**

68.2km - 01h14

68.4km - 01h15

68.6km - 01h15

Door MägenwilNeem bij de rotonde de 1ste afslag: **Hauptstrasse**Vervolg uw weg: **Mägenwilerstrasse**

Verlaat Mägenwil

68.8km - 01h15

68.9km - 01h15

Door OthmarsingenAan de rotonde, Jakob-Kreisel, de 3de afslag: **Dottikerstrasse**

Verlaat Othmarsingen

69.6km - 01h16

Vervolg uw weg: **Dottikerstrasse**

70.4km - 01h17

Vervolg uw weg: **Othmarsingerstrasse**


71.3km - 01h18

Door Dottikon

71.9km - 01h19

Vervolg uw weg: **Wohlerstrasse**

72.2km - 01h19

 Sla rechtsaf : **Bahnhofstrasse**

Verlaat Dottikon

73.3km - 01h21

Vervolg uw weg: **Bahnhofstrasse**

73.8km - 01h22

Door Dintikon

73.9km - 01h22

 Neem bij de rotonde de 3de afslag: **1 / 25**

Verlaat Dintikon

74.5km - 01h23

In de omgeving van **Wohlen (Aargau)**, Vervolg uw weg: **1 / 25** 

1

75.8km - 01h24

Neem bij de rotonde de 1ste afslag: **Unterdorfstrasse** 

76.3km - 01h24

Door Villmergen

77km - 01h25

Vervolg uw weg: **Mitteldorfstrasse**

77.2km - 01h26

Vervolg uw weg: **Oberdorfstrasse**

77.5km - 01h26

Vervolg uw weg: **Hilfikerstrasse**

Verlaat Villmergen

78.4km - 01h27

Vervolg uw weg: **Hauptstrasse**

79.7km - 01h29

Vervolg uw weg: **Hilfikerstrasse**

80.6km - 01h29

Door Sarmenstorf

81.5km - 01h31

 Neem bij de rotonde de 2de afslag: **Fahrwangerstrasse**

Verlaat Sarmenstorf

82.1km - 01h32

Vervolg uw weg: **Fahrwangerstrasse**

82.6km - 01h32

Vervolg uw weg: **Sarmenstorferstrasse**

82.7km - 01h32

Door Fahrwangen

83.3km - 01h33

Vervolg uw weg: **Aescherstrasse**

83.9km - 01h34

Bij **Meisterschwanden**, Vervolg uw weg: **Sarmenstorferstrasse**

Verlaat Fahrwangen

84.7km - 01h35


Vervolg uw weg: **Grand Tour of Switzerland**

93.2km - 01h45


26

Vervolg uw weg: **26**

97.4km - 01h49

Door **Hochdorf** Gevaarlijke bocht naar links

101km - 01h54


 Gevaarlijke bocht naar rechts

104km - 01h58

U rijdt nu 2 uur, denk aan een pauze.

105km - 02h00

107km - 02h01

 Gevaarlijke bocht naar rechts

109km - 02h04

Door Emmen

112km - 02h08

 Reeks gevaarlijke bochten op 1 km

113km - 02h08

 Sla rechtsaf : **2 / Grand Tour of Switzerland**

113km - 02h09

 Links aanhouden : **2**

Verlaat Emmen

113km - 02h09

Door Littau

113km - 02h09

 Sla linksaf : **2 / Grand Tour of Switzerland**

113km - 02h09

 Rechts aanhouden : **2 / Grand Tour of Switzerland**

Verlaat Littau

115km - 02h12

Door Lucerne

115km - 02h12

Vervolg uw weg: **2 / Baselstrasse / Grand Tour of Switzerland**

115km - 02h13

 Gevaarlijke bocht naar rechts


116km - 02h15

 Sla rechtsaf : **Hallwilerweg**

116km - 02h15

Vervolg uw weg: **2a / 4 / Obergrundstrasse**

117km - 02h17

 Sla linksaf : **4**

Verlaat Lucerne

118km - 02h19

4

Vervolg uw weg: **4**

118km - 02h19

 Neem bij de rotonde de 1ste afslag: **4**

119km - 02h20

 Neem bij de rotonde de 2de afslag: **4**

120km - 02h21

Door Kriens


120km - 02h22

 Aan de rontonde, Schlund, de 3de afslag: **4** richting:

A4

STANS - HERGISWIL
 HORW-SÜD
 HINTERBACH
 KLEINWIL
 SCHWENDELBERG
 WINKEL

121km - 02h22

 **Tunnel Spier**

121km - 02h23


 Gevaarlijke bocht naar links

123km - 02h25


 Neem bij de rotonde de 4de afslag: **4** richting:

**GOTTHARD
SARNEN
STANS
ZENTRUM**

124km - 02h26


 Gevaarlijke bocht naar links

125km - 02h28


 Reeks gevaarlijke bochten op 2 km


129km - 02h33


 Gevaarlijke daling op 0.3 km

129km - 02h33


 Gevaarlijke daling op 0.2 km

129km - 02h33


 Rechts aanhouden : **4**

130km - 02h34


 Reeks gevaarlijke bochten op 0.3 km

132km - 02h36


 Reeks gevaarlijke bochten op 1.2 km

132km - 02h36


 Snelheid beperkt tot 30 km/h

Verlaat Kriens

133km - 02h38

Door Alpnach

134km - 02h39


 Aan de rontonde, Brünigstrasse, de 2de afslag: **4**

134km - 02h39


 Gevaarlijke bocht naar rechts

Verlaat Alpnach

134km - 02h39

Doorrijden voor: **4**

4

138km - 02h44

Door Sarnen

139km - 02h45


 Sla rechtsaf : **4**

139km - 02h45


 Reeks gevaarlijke bochten op 1.5 km

Verlaat Sarnen

140km - 02h47

Doorrijden voor: **4** 

4

142km - 02h49


 Gevaarlijke bocht naar links

147km - 02h55

Sla linksaf richting:



INTERLAKEN - A8 - LUNGERN

147km - 02h55

Vervolg uw weg: **Tunnel Giswil**

149km - 02h57

Vervolg uw weg: **4** 

4

150km - 02h58


 Reeks gevaarlijke bochten op 1.2 km

153km - 03h01

Vervolg uw weg: **4**

153km - 03h01

 **Tunnel Lungern**

161km - 03h10

 Reeks gevaarlijke bochten op 4 km


161km - 03h10

 Gevaarlijke daling op 0.4 km

161km - 03h11

 Gevaarlijke daling op 0.3 km

162km - 03h12

 Links aanhouden : **4**

163km - 03h13

 Gevaarlijke daling op 2.5 km

164km - 03h14

 Gevaarlijke daling op 0.6 km

167km - 03h17

 Reeks gevaarlijke bochten op 0.5 km

167km - 03h17

Door Meiringen

169km - 03h21

 Reeks gevaarlijke bochten op 0.2 km

169km - 03h22

 Neem bij de rotonde de 2de afslag: **11 / 6**

Verlaat Meiringen

170km - 03h22

Door Schattenhalb

170km - 03h23

Vervolg uw weg: **11 / 6**

11

172km - 03h25

 Reeks gevaarlijke bochten op 4.5 km

174km - 03h28

Door Innertkirchen

175km - 03h29

Neem **11**

Verlaat Innertkirchen

175km - 03h29

Vervolg uw weg: **11** 

11

178km - 03h32

 Reeks gevaarlijke bochten op 0.5 km

180km - 03h35

 Reeks gevaarlijke bochten op 3.5 km

182km - 03h37

 Rechts aanhouden : **11**

187km - 03h43

 Deze weg wordt tijdelijk afgesloten. Gelieve de toegankelijkheid te controleren.


189km - 03h45

 Reeks gevaarlijke bochten op 7 km


197km - 03h56

 Snelheid beperkt tot 40 km/h

197km - 03h56

 Snelheid beperkt tot 40 km/h op 0.2 km

197km - 03h56

 Gevaarlijke bocht naar rechts

198km - 03h57

 Reeks gevaarlijke bochten op 0.5 km

200km - 03h59

 Reeks gevaarlijke bochten op 0.2 km

202km - 04h02

U rijdt nu 2 uur, denk aan een pauze.

203km - 04h03

 Reeks gevaarlijke bochten op 1.9 km

207km - 04h08

 Reeks gevaarlijke bochten op 0.4 km

207km - 04h08

 Gevaarlijke daling op 0.9 km

208km - 04h09

 Gevaarlijke daling op 2.5 km

210km - 04h12






 Gevaarlijke daling op 0.5 km

211km - 04h13


 Gevaarlijke daling op 1.4 km

212km - 04h14

 Gevaarlijke daling op 1.4 km

- 215km - 04h17  Gevaarlijke daling op 0.3 km
- 215km - 04h18  Reeks gevaarlijke bochten op 1.1 km
- 215km - 04h18  Gevaarlijke daling op 0.4 km
- 218km - 04h21  **Depoorter**
- 218km - 04h21  Reeks gevaarlijke bochten op 1.8 km

- 220km - 04h24
- 220km - 04h24




Door Wassen Sla rechtsaf : **2**

Verlaat Wassen

- 220km - 04h25

2

Vervolg uw weg: **2** 

- 222km - 04h26  Reeks gevaarlijke bochten op 1.4 km
- 224km - 04h29  Reeks gevaarlijke bochten op 11 km
- 224km - 04h29  Bij **Göschenen**, Neem bij de rotonde de 3de afslag : **2** richting:

I - ITALIEN
PÄSSE/PASSI/COLS
ANDERMATT

- 227km - 04h32

 **Gotthardtunnel**

- 229km - 04h35

Neem bij de rotonde de 3de afslag: **Gotthardstrasse**

- 230km - 04h36
- 230km - 04h36
















Door Andermatt Aan de rontonde, Gotthardstrasse, de 2de afslag: **19**

Verlaat Andermatt

- 231km - 04h38

19

Vervolg uw weg: **19** 

- 235km - 04h42  Deze weg wordt tijdelijk afgesloten. Gelieve de toegankelijkheid te controleren.
- 241km - 04h48  Reeks gevaarlijke bochten op 2.5 km
- 244km - 04h51  Reeks gevaarlijke bochten op 1.6 km
- 246km - 04h54  Gevaarlijke daling op 0.2 km
- 247km - 04h55  Gevaarlijke daling op 1.4 km
- 249km - 04h58  Reeks gevaarlijke bochten op 0.4 km
- 252km - 05h00  Reeks gevaarlijke bochten op 0.2 km
- 254km - 05h03  Reeks gevaarlijke bochten op 0.5 km
- 256km - 05h06  Gevaarlijke daling op 0.7 km
- 258km - 05h08  Reeks gevaarlijke bochten op 2.5 km
- 262km - 05h12  Snelheid beperkt tot 30 km/h op 0.3 km
- 262km - 05h13  Links aanhouden : **19**
- 262km - 05h13  Links aanhouden : **19**
- 263km - 05h14  Reeks gevaarlijke bochten
- 264km - 05h15  Gevaarlijke daling op 0.8 km

268km - 05h19

Door Sumvitg

269km - 05h20

 Snelheid beperkt tot 30 km/h op 0.2 km

269km - 05h20

 Sla rechtsaf : **Via Cumpadials**

269km - 05h21

 Gevaarlijke daling op 0.4 km

Verlaat Sumvitg

269km - 05h21

Blijf rechtdoor rijden

269km - 05h21

Sla linksaf : **Via dalla Staziun****Aankomst: Sumvitg, Staziun**

Controleer uw bandenspanning minstens één keer per maand en voor elke lange reis.