



1 route mogelijk volgens de routeplanner : Merishausen &gt; Hinterrhein

**Tijd:****04h27**

Vertrek op 02/07/2022 om 07:51

Aankomst op 02/07/2022 om 12:18

**Afstand:**

220 km

**Geschatte kosten: \***

€ 66,28 (brandstof € 66,28)

[De gebruikskosten voor mijn auto berekenen?](#)

\* Bij de brandstofkosten wordt rekening gehouden met het verbruik van uw voertuig

**Vertrek: Merishausen, Hauptstrasse****Verlaat Merishausen**Vervolg uw weg: **Hauptstrasse**

Verlaat Merishausen

2.3km - 07h53

Blijf rechtdoor rijden

3.7km - 07h54

Reeks gevaarlijke bochten op 1.2 km

5km - 07h56

**Door Schaffhausen**

7.6km - 08h00

 Neem bij de rotonde de 2de afslag: **Spitalstrasse**

7.7km - 08h00

 Sla rechtsaf : **Adlerstrasse**

7.9km - 08h01

Sla rechtsaf

7.9km - 08h01

 En meteen daarna , sla rechtsaf : **15 / 4 / E54 / Bachstrasse**

8.5km - 08h02

 Sla linksaf : **13 / 14 / 15 / Grand Tour of Switzerland / Rheinuferstrasse**

8.7km - 08h02

 Rechts aanhouden : **13 / 14**

Verlaat Schaffhausen

8.8km - 08h02

13

Bij **Feuerthalen**, Vervolg uw weg: **13 / 14 / 15 / Grand Tour of Switzerland / Zürcherstrasse**

12.7km - 08h08

**Door Neuparadies**

12.9km - 08h08

 Sla rechtsaf : **14**

Verlaat Neuparadies

13.2km - 08h09

14

Vervolg uw weg: **14**

14.8km - 08h10

**Door Schlatt (Thurgau)**

15.1km - 08h11

Gevaarlijke bocht naar rechts

15.2km - 08h11

Sla linksaf

15.2km - 08h11

 En meteen daarna , sla rechtsaf : **14**

Verlaat Schlatt (Thurgau)

15.7km - 08h11

14

Doorrijden voor: **14**

19km - 08h15

19.2km - 08h15

19.4km - 08h15

**Door Truttikon** Reeks gevaarlijke bochten Sla linksaf : **14**

Verlaat Truttikon

19.7km - 08h16

14

Doorrijden voor: **14**

24.2km - 08h21

 Reeks gevaarlijke bochten op 0.2 km

32.8km - 08h30

 In de omgeving van **Frauenfeld**, Links aanhouden : **14**

33.4km - 08h31

34.4km - 08h33


34.4km - 08h33

35.1km - 08h34

35.3km - 08h35


36.1km - 08h36

36.8km - 08h37

**Door Frauenfeld** Neem bij de rotonde de 1ste afslag: **Rheinstrasse** Gevaarlijke bocht naar rechts Aan de rotonde, Postplatz, de 2de afslag: **Rathausplatz** Aan de rotonde, Am Holdertor, de 1ste afslag: **Sankt Gallerstrasse** Reeks gevaarlijke bochten op 0.6 km Links aanhouden : **Sankt Gallerstrasse**

Verlaat Frauenfeld

39.4km - 08h39

Vervolg uw weg: **Frauenfelderstrasse** 

39.4km - 08h39

40.8km - 08h41

40.9km - 08h41

**Door Matzingen** Sla rechtsaf : **Frauenfelderstrasse**Vervolg uw weg: **Sankt Gallerstrasse**

Verlaat Matzingen

41.4km - 08h42

Vervolg uw weg: **Sankt Gallerstrasse** 

41.8km - 08h42


42.5km - 08h43

Vervolg uw weg: **Frauenfelderstrasse**  Gevaarlijke bocht naar rechts

43.5km - 08h44

44km - 08h45

44.2km - 08h45

**Door Wängi** Aan de rotonde, Frauenfelderstrasse, de 2de afslag: **7** Gevaarlijke bocht naar rechts

Verlaat Wängi

44.8km - 08h46

7

Vervolg uw weg: **7**

46.7km - 08h48

Door **Münchwilen Thurgau**

51.3km - 08h54

**Door Wil SG**

51.3km - 08h54

Vervolg uw weg: **7 / Zürcherstrasse**

52.1km - 08h55

 Neem bij de rotonde de 2de afslag: **7**

Verlaat Wil SG

52.8km - 08h57

Doorrijden voor: **7**

7

53.1km - 08h57

**Door Wil SG**

53.2km - 08h57


 Aan de rotonde, Sankt Gallerstrasse, de 1ste afslag: **Georg Rennerstrasse**

Verlaat Wil SG

54km - 08h58

Vervolg uw weg: **Georg Rennerstrasse**

54.3km - 08h59

 Links aanhouden : **Georg Rennerstrasse** richting:

WATTWIL  
TOGGENBURG  
RICKENBACH  
SCHWARZENBACH

54.4km - 08h59

Sla linksaf richting:

WILDHAUS  
WATTWIL  
TOGGENBURG

54.4km - 08h59

 Neem bij de rotonde de 2de afslag: **16**

60.1km - 09h04

 Gevaarlijke bocht naar rechts

61.4km - 09h06

 Reeks gevaarlijke bochten op 1.2 km

64.3km - 09h09

Sla linksaf : **Engi**

64.3km - 09h09

 Deze weg wordt tijdelijk afgesloten. Gelieve de toegankelijkheid te controleren.

64.3km - 09h09

U rijdt nu 2 uur, denk aan een pauze.

64.6km - 09h09

 **Engi**

68.2km - 09h13

 Gevaarlijke bocht naar rechts

69.3km - 09h14

Vervolg uw weg: **Umfahrungsstrasse**

70.1km - 09h15

Vervolg uw weg: **Steinegg**

71km - 09h15

**Door Wattwil**

71km - 09h15


 Neem **afslag** naar:

71.5km - 09h16


 Sla rechtsaf : **16 / 8**

71.9km - 09h17

72.9km - 09h18

 Gevaarlijke bocht naar rechts

73.2km - 09h19

 Links aanhouden : **16** Reeks gevaarlijke bochten op 0.4 km


Verlaat Wattwil

75.6km - 09h23

16

Vervolg uw weg: **16**

76.3km - 09h24

 Links aanhouden : **16**

76.8km - 09h24

**Door Ebnat-Kappel**


79.8km - 09h26

 Sla linksaf : **16**

Verlaat Ebnat-Kappel

81km - 09h28

16

Doorrijden voor: **16** 

85.5km - 09h33

Door **Nesslau**

86km - 09h34

 Reeks gevaarlijke bochten op 2.5 km

89.9km - 09h39

 Reeks gevaarlijke bochten op 1.7 km

91.1km - 09h40

 Gevaarlijke daling op 0.2 km

97.7km - 09h48

 Reeks gevaarlijke bochten op 0.3 km

99.9km - 09h51

U rijdt nu 2 uur, denk aan een pauze.

101km - 09h52

 Reeks gevaarlijke bochten

103km - 09h54

 Reeks gevaarlijke bochten op 2.5 km

105km - 09h57

 Gevaarlijke daling op 0.7 km

107km - 10h00

 Reeks gevaarlijke bochten op 3.5 km

108km - 10h00

 Gevaarlijke daling op 0.2 km

110km - 10h02

**Door Gams**

110km - 10h03

 Sla rechtsaf : **16**

Verlaat Gams

111km - 10h04

16

Doorrijden voor: **16**

112km - 10h06

 Reeks gevaarlijke bochten op 0.8 km

115km - 10h10

 Reeks gevaarlijke bochten op 0.8 km

115km - 10h10

**Door Buchs**


115km - 10h10

Vervolg uw weg: **13 / 16 / Grand Tour of Switzerland / Sankt Gallerstrasse**

115km - 10h12

Vervolg uw weg: **13**

117km - 10h15

 Gevaarlijke bocht naar rechts

Verlaat Buchs

118km - 10h16

13

Bij **Rans**, Vervolg uw weg: **13 / Churerstrasse** 

121km - 10h20

 Reeks gevaarlijke bochten op 0.5 km

124km - 10h24

**Door Fontnas**

125km - 10h25

 Sla linksaf : **13**

125km - 10h25

 Gevaarlijke bocht naar rechts

Verlaat Fontnas

126km - 10h26

Vervolg uw weg: **13** 

13

127km - 10h28

Bij **Trübbach**, Neem bij de rotonde de 3de afslag : **Staatsstrasse**

127km - 10h28

 Links aanhouden : **Staatsstrasse** richting:

BALZERS

127km - 10h28

Vervolg uw weg: **Gagoz** 

127km - 10h28

**Entry into Liechtenstein**

128km - 10h29

Neem bij de rotonde de 2de afslag: **Gagoz**

129km - 10h30

**Door Balzers**

129km - 10h30

 Reeks gevaarlijke bochten op 0.6 km

129km - 10h31

 Sla rechtsaf : **Grand Tour of Switzerland**

Verlaat Balzers

131km - 10h34

Vervolg uw weg: **Grand Tour of Switzerland / Neue Churerstrasse** 

131km - 10h34

**Entry into Swiss**

132km - 10h34

 Reeks gevaarlijke bochten op 1.3 km

134km - 10h37

 Reeks gevaarlijke bochten

136km - 10h39

 Reeks gevaarlijke bochten op 2.5 km


136km - 10h39

 Gevaarlijke daling op 0.4 km

137km - 10h41

**Door Maienfeld**

137km - 10h41

 Snelheid beperkt tot 30 km/h op 0.6 km

138km - 10h43

Vervolg uw weg: **Grabenstrasse**

138km - 10h43

Vervolg uw weg: **Stutz**

138km - 10h43

Vervolg uw weg: **Aeuli**

138km - 10h43

 Sla linksaf : **Landstrasse**

Verlaat Maienfeld

139km - 10h44

Vervolg uw weg: **Landstrasse**

143km - 10h48

**Door Karlihof**

Reeks gevaarlijke bochten

143km - 10h48

Sla linksaf : **13 / Numero 3**

143km - 10h48

145km - 10h50

Door **Igis**

Reeks gevaarlijke bochten op 0.2 km

146km - 10h51



Reeks gevaarlijke bochten

148km - 10h55

Neem bij de rotonde de 1ste afslag: **13 / Numero 3**

152km - 10h59

Verlaat Karlihof

154km - 11h01

**Door Chur**

Gevaarlijke bocht naar links

154km - 11h02



Reeks gevaarlijke bochten op 0.4 km

157km - 11h07



Neem bij de rotonde de 1ste afslag

157km - 11h07

En meteen daarna, sla linksaf : **Numero 3 / Malixerstrasse**

157km - 11h07

Sla rechtsaf : **Umfahrung Süd**

158km - 11h08



Gevaarlijke daling op 0.7 km

158km - 11h08

Sla linksaf : **13** richting:

159km - 11h10

**DOMAT/EMS  
FELSBERG  
REICHENAU**

Verlaat Chur

160km - 11h11

13

Vervolg uw weg: **13** 🌿

163km - 11h13

Door **Ems**

Reeks gevaarlijke bochten op 0.3 km

164km - 11h16



Reeks gevaarlijke bochten op 1.6 km

168km - 11h20



Snelheid beperkt tot 30 km/h op 0.2 km

168km - 11h20

Links aanhouden : **13**

168km - 11h21

Rechts aanhouden : **13**

168km - 11h21



Snelheid beperkt tot 30 km/h op 0.2 km

171km - 11h24



Reeks gevaarlijke bochten

176km - 11h29



Reeks gevaarlijke bochten op 0.2 km

180km - 11h34



Reeks gevaarlijke bochten op 0.8 km

184km - 11h39

**Rongellen II**

185km - 11h40



Reeks gevaarlijke bochten op 0.6 km

186km - 11h41

**Trögli**

187km - 11h42



Reeks gevaarlijke bochten op 3 km

187km - 11h43


191km - 11h46

**Door Zillis-Reischen**

191km - 11h47

Neem **13**

192km - 11h47

 Gevaarlijke bocht naar rechts

Verlaat Zillis-Reischen

192km - 11h47

13

Doorrijden voor: **13** 

193km - 11h48

193km - 11h48

In de omgeving van **Andeer**, Sla linksaf : **Veia Prinzipala**

 Reeks gevaarlijke bochten op 3 km

194km - 11h49

194km - 11h50

**Door Pignia**

 Sla linksaf : **Veia Ruagn**

Verlaat Pignia

196km - 11h52

13

Sla linksaf : **13** 

196km - 11h52


196km - 11h53

Bij **Bärenburg**, vervolg uw weg

 Sla linksaf : **13**

197km - 11h53


13

Doorrijden voor: **13** 

198km - 11h54

 Reeks gevaarlijke bochten op 3 km

198km - 11h55

 Rechts aanhouden : **13**

203km - 12h00

 Reeks gevaarlijke bochten op 0.6 km


205km - 12h02

 Reeks gevaarlijke bochten op 3 km

205km - 12h02

 Links aanhouden : **13**

206km - 12h02

 Rechts aanhouden : **13**

209km - 12h06

209km - 12h06

**Door Splügen**

 Reeks gevaarlijke bochten

209km - 12h07

 Sla rechtsaf : **13**

Verlaat Splügen

210km - 12h08

13

Doorrijden voor: **13**

212km - 12h09

 Gevaarlijke bocht naar links

212km - 12h09

Sla rechtsaf richting:

**SAN BERNARDINO  
NUFENEN**

212km - 12h10

13

Vervolg uw weg: **13**

215km - 12h13

216km - 12h13

216km - 12h14

216km - 12h14

216km - 12h14

**Door Nufenen**Vervolg uw weg: **Italienische Strasse**

Sla linksaf

En meteen daarna , sla linksaf : **13**

Reeks gevaarlijke bochten

Verlaat Nufenen

216km - 12h14

13

Doorrijden voor: **13**

219km - 12h18

219km - 12h18

219km - 12h18

220km - 12h18

**U komt in Hinterrhein**Vervolg uw weg: **Rimatta**

Snelheid beperkt tot 30 km/h op 0.2 km

Vervolg uw weg: **Hauptstrasse****Aankomst: Hinterrhein, Hauptstrasse**

Controleer uw bandenspanning minstens één keer per maand en voor elke lange reis.