

 2 routes mogelijk volgens de routeplanner : Merishausen > Grimsel Passhöhe

**Tijd:**

**05h33**

Vertrek op 02/07/2022 om 07:51

Aankomst op 02/07/2022 om 13:24

**Afstand:**

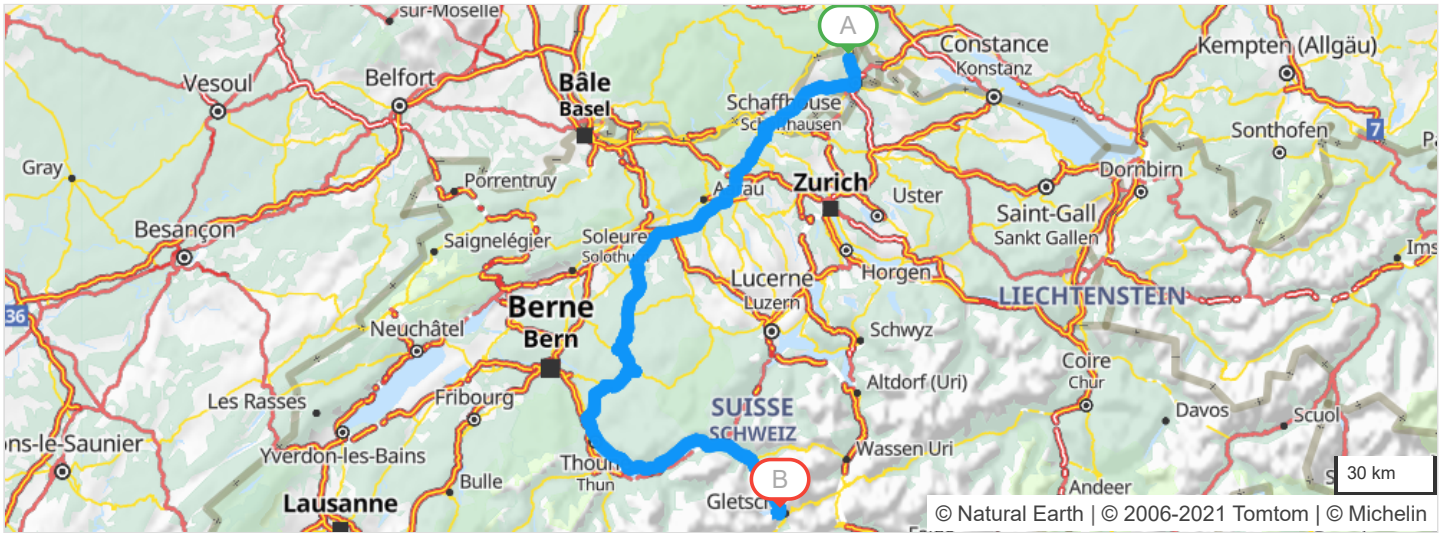
265 km

**Geschatte kosten: \***

€ 81,13 (brandstof € 81,13)

[De gebruikskosten voor mijn auto berekenen?](#)

\* Bij de brandstofkosten wordt rekening gehouden met het verbruik van uw voertuig



**Vertrek: Merishausen, Hauptstrasse**

**Verlaat Merishausen**

Vervolg uw weg: **Hauptstrasse**

Verlaat Merishausen

2.3km - 07h53

Blijf rechtdoor rijden

3.7km - 07h54

 Reeks gevaarlijke bochten op 1.2 km

5km - 07h56

**Door Schaffhausen**

7.6km - 08h00

 Neem bij de rotonde de 1ste afslag: **Spitalstrasse**

7.9km - 08h01

 Aan de rontonde, Obertorbrücke, de 2de afslag: **Gabenstrasse**

8.3km - 08h02

 Sla rechtsaf : **13 / 14 / 4 / E54 / Grand Tour of Switzerland**

Verlaat Schaffhausen

8.9km - 08h03

**Door Neuhausen am Rheinfall**

8.9km - 08h03

Vervolg uw weg: **13 / 14 / 4 / E54 / Grand Tour of Switzerland / Mühlenstrasse**

9km - 08h03

 Neem **afslag** naar:

Verlaat Neuhausen am Rheinfall

10.2km - 08h05

Bij **Galgenbuck Tunnel**, vervolg uw weg

10.2km - 08h05

Vervolg uw weg: **13 / 14 / E54 / Galgenbuck Tunnel**

10.3km - 08h05

Doorrijden **13 / E54**

10.4km - 08h05

Vervolg uw weg: **13 / 14 / E54**

13

E54

17.3km - 08h11

 Reeks gevaarlijke bochten op 0.2 km

18.9km - 08h13

Door **Neunkirch**

18.9km - 08h13

 Reeks gevaarlijke bochten op 0.6 km

25.3km - 08h21

 Snelheid beperkt tot 20 km/h op 0.2 km

25.4km - 08h21

Vervolg uw weg: **B34 / E54**

B34

E54

25.4km - 08h21

**Entry into Germany**

25.5km - 08h21

 Snelheid beperkt tot 50 km/h

26.7km - 08h23

 Snelheid beperkt tot 50 km/h

34km - 08h29

In de omgeving van **Bad Zurzach**, Sla linksaf : **L162** richting:

L162

ZURZACH  
KÜSSABERG

34.3km - 08h29

 Reeks gevaarlijke bochten op 1.6 km

35.2km - 08h30

 Snelheid beperkt tot 50 km/h

36.9km - 08h32

 Snelheid beperkt tot 50 km/h

38km - 08h34

 Snelheid beperkt tot 50 km/h op 0.9 km

38.7km - 08h35

 Reeks gevaarlijke bochten op 0.4 km

39.2km - 08h35

Vervolg uw weg: **Römerstraße Neckar-Alb-Aare**

39.4km - 08h36

 Snelheid beperkt tot 30 km/h

39.6km - 08h36

 Snelheid beperkt tot 20 km/h

39.7km - 08h36

Vervolg uw weg: **Römerstrasse Neckar-Alb-Aare**

39.7km - 08h36

**Entry into Swiss**

39.7km - 08h36

**Door Bad Zurzach**

39.8km - 08h37

 Sla rechtsaf : **Römerstrasse Neckar-Alb-Aare**

40.5km - 08h38

 Links aanhouden : **Römerstrasse Neckar-Alb-Aare**

Verlaat Bad Zurzach

41.7km - 08h40

Vervolg uw weg: **Bruggerstrasse / Römerstrasse Neckar-Alb-Aare**

41.9km - 08h40

 Reeks gevaarlijke bochten op 0.7 km

42.7km - 08h41

 Gevaarlijke daling op 0.4 km

44.2km - 08h43

**Door Tegerfelden**

44.6km - 08h43

 Sla rechtsaf : **Römerstrasse Neckar-Alb-Aare**

44.8km - 08h44

 Reeks gevaarlijke bochten op 1.1 km

Verlaat Tegerfelden

45km - 08h44

Vervolg uw weg: **Römerstrasse Neckar-Alb-Aare / Würenlingerstrasse**

48.6km - 08h48

 Gevaarlijke bocht naar rechts

50.5km - 08h50

Neem bij de rotonde de 1ste afslag: **Kuhgässlistrasse / Römerstrasse Neckar-Alb-Aare**

50.5km - 08h51

**Door Siggenthal Station**

50.8km - 08h51

 Aan de rotonde, Döttingenstrasse, de 3de afslag: **5 / Römerstrasse Neckar-Alb-Aare**

51.8km - 08h52

 Sla rechtsaf : **Römerstrasse Neckar-Alb-Aare / Stillistrasse**

Verlaat Siggenthal Station

52.3km - 08h53

Vervolg uw weg: **5**

5

52.6km - 08h53

 Snelheid beperkt tot 40 km/h

52.6km - 08h53

**Door Stilli**

52.6km - 08h53

 Reeks gevaarlijke bochten

52.7km - 08h53

 Sla linksaf : **5**

52.7km - 08h53

 Snelheid beperkt tot 40 km/h

Verlaat Stilli

53.8km - 08h55

**Door Brugg**

56.6km - 09h00

 Sla linksaf : **5**

57.2km - 09h01

 Reeks gevaarlijke bochten

58.4km - 09h03

 Reeks gevaarlijke bochten op 1 km

Verlaat Brugg

59.3km - 09h04

5

59.4km - 09h05

59.4km - 09h05

64.8km - 09h11

Doorrijden voor: **5** Deze weg wordt tijdelijk afgesloten. Gelieve de toegankelijkheid te controleren.

U rijdt nu 2 uur, denk aan een pauze.


 Reeks gevaarlijke bochten op 1.2 km

67.6km - 09h15

Vervolg uw weg: **Bruggerstrasse**

68.2km - 09h16

69.5km - 09h18


**Door Rupperswil** Sla linksaf : **Seetalstrasse**

Verlaat Rupperswil

70.6km - 09h20

71km - 09h20

71.1km - 09h20

Vervolg uw weg: **Seetalstrasse** Links aanhouden : **Seetalstrasse** Links aanhouden : **Seetalstrasse** richting:

**LENZBURG  
BERN  
SUHR  
HUNZENSCHWIL**


71.6km - 09h21

1

71.6km - 09h21

75.8km - 09h26

78.6km - 09h30

Sla rechtsaf : **1** Gevaarlijke bocht naar links Reeks gevaarlijke bochten op 0.6 km Links aanhouden : **1**

78.6km - 09h30

79.3km - 09h31

79.5km - 09h31

**Door Oberentfelden** Reeks gevaarlijke bochten op 0.2 km Sla rechtsaf : **1**

Verlaat Oberentfelden

80.4km - 09h33

1



80.5km - 09h33

84.3km - 09h38

90.2km - 09h45

93.7km - 09h51

101km - 09h59

Doorrijden voor: **1** Gevaarlijke bocht naar rechts Gevaarlijke bocht naar rechts Neem bij de rotonde de 1ste afslag: **1**










U rijdt nu 2 uur, denk aan een pauze.

 Reeks gevaarlijke bochten op 1.2 km

107km - 10h05

108km - 10h07

**Door Langenthal**


- 109km - 10h09  Aan de rontonde, Bern-Zürichstrasse, de 3de afslag: **Aarwangenstrasse**
- 109km - 10h09  Neem bij de rotonde de 2de afslag: **Aarwangenstrasse**
- 109km - 10h09  Sla linksaf : **Bahnhofstrasse**
- 109km - 10h09 Vervolg uw weg: **Sankt Urbanstrasse**
- 109km - 10h10  Aan de rontonde, Spitalplatz, de 1ste afslag: **Spitalgasse**
- 110km - 10h10  Sla linksaf : **Farbgasse**
- 110km - 10h10  Sla rechtsaf
- 110km - 10h10  En meteen daarna , sla rechtsaf : **Mittelstrasse**
- 110km - 10h10  Links aanhouden : **Mittelstrasse**
- 110km - 10h11  Sla linksaf : **Lotzwilstrasse**
- 111km - 10h12 Vervolg uw weg: **Langenthalstrasse**
- Verlaat Langenthal

- 111km - 10h12 **Door Lotzwil**
- 112km - 10h14 Vervolg uw weg: **Huttwilstrasse**
- Verlaat Lotzwil

- 113km - 10h16 Vervolg uw weg: **Huttwilstrasse** 

- 114km - 10h17 **Door Madiswil**
- 114km - 10h17 Vervolg uw weg: **Unterdorfstrasse**
- 115km - 10h18 Vervolg uw weg: **Obergasse**
- Verlaat Madiswil

- 116km - 10h20 Vervolg uw weg: **Lindenholz** 

- 117km - 10h20 Sla rechtsaf : **Weinstegen**
- 117km - 10h20  Gevaarlijke bocht naar rechts

- 117km - 10h21 Vervolg uw weg: **Hauptstrasse**

- 118km - 10h21 **Door Ursenbach**
- 118km - 10h22 Vervolg uw weg: **Unterdorf**
- 119km - 10h22 Vervolg uw weg: **Dorf**
- 119km - 10h23 Vervolg uw weg: **Breiten**
- Verlaat Ursenbach

- 120km - 10h23 Blijf rechtdoor rijden

- 121km - 10h25 Vervolg uw weg: **Hofen**

- 122km - 10h26 Vervolg uw weg: **Hauptstrasse**

125km - 10h29

Bij **Huebbergschache**, vervolg uw weg

125km - 10h29

Vervolg uw weg: **Huebbergschache**

125km - 10h29

Vervolg uw weg: **Hubbergschachen**

125km - 10h29

Blijf rechtdoor rijden


126km - 10h30

Bij **Häusermoos**, vervolg uw weg

126km - 10h30

 Sla linksaf

126km - 10h30

 En meteen daarna , sla rechtsaf : **23**

126km - 10h30

Vervolg uw weg: **23**

23

131km - 10h35

 Reeks gevaarlijke bochten op 1 km

132km - 10h36

**Door Sumiswald**

132km - 10h37

 Sla rechtsaf : **23**

Verlaat Sumiswald

133km - 10h39

Doorrijden voor: **23**

23

135km - 10h40

 Gevaarlijke bocht naar links

137km - 10h42

**Door Ramsey**

137km - 10h43

 Aan de rotonde, Emmentalstrasse, de 2de afslag: **Grand Tour of Switzerland**

Verlaat Ramsey

137km - 10h43

Vervolg uw weg: **Emmentalstrasse / Grand Tour of Switzerland**


138km - 10h43

 Gevaarlijke daling op 0.2 km


145km - 10h51

**Door Langnau im Emmental**

147km - 10h55

 Aan de rotonde, Grand Tour of Switzerland, de 1ste afslag: **10**

147km - 10h56

 Gevaarlijke bocht naar rechts


Verlaat Langnau im Emmental

147km - 10h56

Vervolg uw weg: **10**

10

154km - 11h02

 Gevaarlijke bocht naar rechts

154km - 11h02

U rijdt langs **Berne**

157km - 11h06

**Door Zäziwil**

158km - 11h07

 Neem bij de rotonde de 3de afslag: **Thunstrasse**

Verlaat Zäziwil

159km - 11h09

Vervolg uw weg: **Zäziwilstrasse**

160km - 11h09

Vervolg uw weg: **Konolfingenstrasse**

160km - 11h09

Vervolg uw weg: **Emmentalstrasse**


161km - 11h10

**Door Konolfingen**

162km - 11h12

 Aan de rotonde, Kreuzplatz, de 2de afslag

162km - 11h12

 Aan de rotonde, Kreuzplatz, de 2de afslag: **Thunstrasse**

Verlaat Konolfingen

164km - 11h15

Vervolg uw weg: **Thunstrasse**

165km - 11h16

Vervolg uw weg: **Burgdorfstrasse**


166km - 11h16

 Reeks gevaarlijke bochten op 0.6 km

167km - 11h18

Vervolg uw weg: **Thunstrasse**

168km - 11h19

 Gevaarlijke bocht naar rechts

168km - 11h20

Vervolg uw weg: **Hauptstrasse**

169km - 11h21

Vervolg uw weg: **Dorfstrasse**

170km - 11h22

**Door Oppligen**

171km - 11h23

Neem bij de rotonde de 2de afslag: **6** 

6

171km - 11h24

 Neem bij de rotonde de 2de afslag: **6**

172km - 11h25

 Reeks gevaarlijke bochten op 0.5 km

173km - 11h26

 Gevaarlijke daling op 0.2 km

175km - 11h28

Door **Steffisburg**

176km - 11h31

 Gevaarlijke bocht naar rechts

178km - 11h34

**Door Thun**

178km - 11h34

Vervolg uw weg: **6 / Bernstrasse**

178km - 11h34

 Aan de rotonde, Berntorplatz, de 2de afslag: **Grand Tour of Switzerland**

Verlaat Thun

180km - 11h37

**Door Hilterfingen**

180km - 11h37

Vervolg uw weg: **Grand Tour of Switzerland / Staatsstrasse**

181km - 11h39

 Rechts aanhouden : **Grand Tour of Switzerland**

181km - 11h40

 Gevaarlijke bocht naar rechts

Verlaat Hilterfingen

182km - 11h41

Bij **Oberhofen am Thunersee**, Vervolg uw weg: **Grand Tour of Switzerland / Schoren** 

188km - 11h49

 Gevaarlijke daling op 0.2 km

189km - 11h51

U rijdt nu 2 uur, denk aan een pauze.

191km - 11h53

 Reeks gevaarlijke bochten op 3 km

193km - 11h55

 Gevaarlijke daling op 0.2 km

194km - 11h57

 Gevaarlijke daling op 0.4 km

195km - 11h57

 Reeks gevaarlijke bochten op 4 km

199km - 12h02

 Neem bij de rotonde de 2de afslag: **Grand Tour of Switzerland / Seestrasse**

201km - 12h05

Vervolg uw weg: **Bahnhofstrasse**

201km - 12h05

 Snelheid beperkt tot 30 km/h

201km - 12h05

**Door Interlaken**

201km - 12h05

 Snelheid beperkt tot 30 km/h op 0.2 km


201km - 12h06

 Sla rechtsaf : **Centralplatz**

201km - 12h06

Vervolg uw weg: **Rosenstrasse**

201km - 12h06

 Snelheid beperkt tot 30 km/h op 0.3 km

201km - 12h06

 Sla linksaf : **General Guisanstrasse**

202km - 12h06

 Sla linksaf : **Waldeggstrasse**

202km - 12h07

Vervolg uw weg: **Alpenstrasse**

202km - 12h07

 Neem bij de rotonde de 3de afslag: **Lindenallee**


203km - 12h09

 Aan de rontonde, Lindenallee, de 3de afslag: **11 / 6** richting:

**INTERLAKEN**  
**ZENTRUM**  
**POLIZEI**  
**WERKHOF TBA**

Verlaat Interlaken

204km - 12h10

Vervolg uw weg: **11 / 6** 

11

204km - 12h10

 Reeks gevaarlijke bochten op 0.7 km

212km - 12h22

 Snelheid beperkt tot 30 km/h op 1.1 km

212km - 12h23

 Reeks gevaarlijke bochten op 0.5 km

214km - 12h26

 Reeks gevaarlijke bochten op 0.8 km

219km - 12h31

**Door Brienz BE**

221km - 12h34

 Reeks gevaarlijke bochten

221km - 12h34

 Neem bij de rotonde de 2de afslag: **11 / 6 / Hauptstrasse**

222km - 12h37

 Reeks gevaarlijke bochten op 0.4 km

Verlaat Brienz BE



222km - 12h37

Blijf rechtdoor rijden

223km - 12h37

A8

Neem **A8** richting:

LUZERN  
MEIRINGEN  
BALLEMBERG-OST

225km - 12h39

Sla linksaf richting:

6 11

GRIMSEL  
SUSTEN  
MEIRINGEN  
UNTERBACH

226km - 12h39

11

Vervolg uw weg: **11 / 6**

236km - 12h50

 Reeks gevaarlijke bochten op 2.5 km

238km - 12h52

**Door Innertkirchen**

239km - 12h53

 Sla rechtsaf : **6**

Verlaat Innertkirchen

239km - 12h54

6

Vervolg uw weg: **6** 


240km - 12h55

 Reeks gevaarlijke bochten op 1.2 km

243km - 12h58

 Reeks gevaarlijke bochten op 5 km

246km - 13h01

 Snelheid beperkt tot 40 km/h op 0.3 km

247km - 13h03

 Snelheid beperkt tot 40 km/h

247km - 13h03

 Deze weg wordt tijdelijk afgesloten. Gelieve de toegankelijkheid te controleren.

251km - 13h07

 Reeks gevaarlijke bochten op 10 km

261km - 13h19

 Reeks gevaarlijke bochten op 2 km

265km - 13h24

**U komt in Grimsel Passhöhe****Aankomst: Grimsel Passhöhe, 6**

Controleer uw bandenspanning minstens één keer per maand en voor elke lange reis.