



3 routes mogelijk volgens de routeplanner : Merishausen > Innerthal

Tijd:**02h10**

Vertrek op 02/07/2022 om 07:51

Aankomst op 02/07/2022 om 10:01

Afstand:

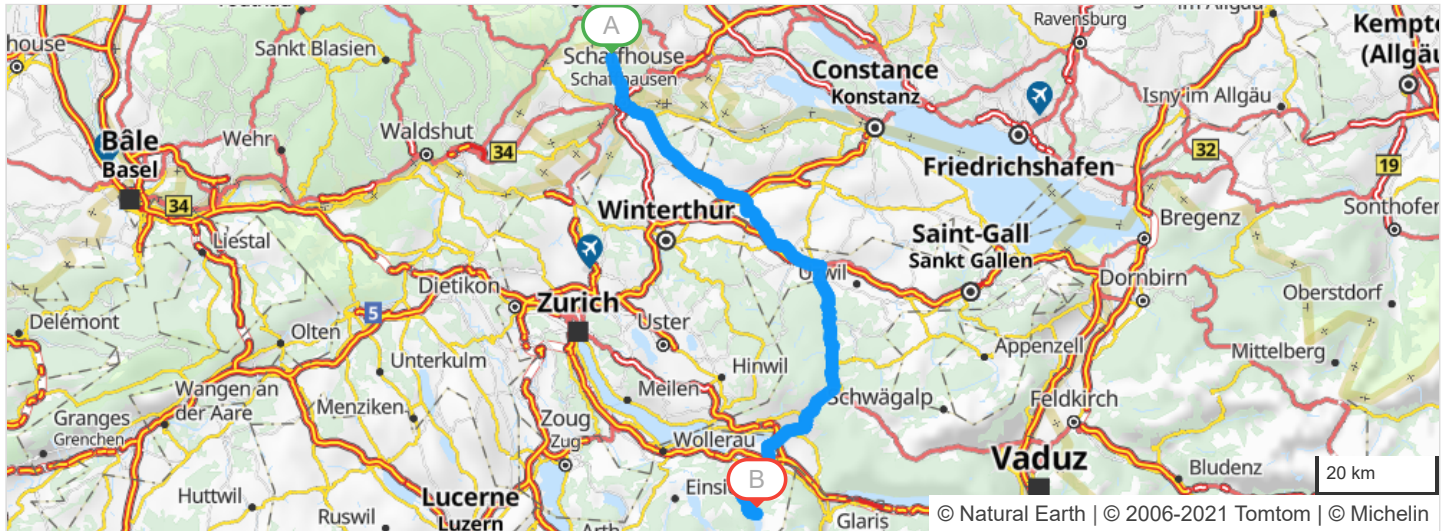
108 km

Geschatte kosten: *

€ 32,15 (brandstof € 32,15)

[De gebruikskosten voor mijn auto berekenen?](#)

* Bij de brandstofkosten wordt rekening gehouden met het verbruik van uw voertuig

**Vertrek: Merishausen, Hauptstrasse****Verlaat Merishausen**Vervolg uw weg: **Hauptstrasse**

Verlaat Merishausen

2.3km - 07h53

Blijf rechtdoor rijden

3.7km - 07h54

Reeks gevaarlijke bochten op 1.2 km

5km - 07h56

Door Schaffhausen

7.6km - 08h00

 Neem bij de rotonde de 2de afslag: **Spitalstrasse**

7.7km - 08h00

 Sla rechtsaf : **Adlerstrasse**

7.9km - 08h01

 Sla rechtsaf

7.9km - 08h01

 En meteen daarna , sla rechtsaf : **15 / 4 / E54 / Bachstrasse**

8.5km - 08h02

 Sla linksaf : **13 / 14 / 15 / Grand Tour of Switzerland / Rheinuferstrasse**

8.7km - 08h02

 Rechts aanhouden : **13 / 14**

Verlaat Schaffhausen

8.8km - 08h02

13

Bij **Feuerthalen**, Vervolg uw weg: **13 / 14 / 15 / Grand Tour of Switzerland / Zürcherstrasse**

12.7km - 08h08

Door Neuparadies

12.9km - 08h08

 Sla rechtsaf : **14**

Verlaat Neuparadies

13.2km - 08h09


14

Vervolg uw weg: **14**


14.8km - 08h10

Door Schlatt (Thurgau)


15.1km - 08h11

 Gevaarlijke bocht naar rechts

15.2km - 08h11

 Sla linksaf

15.2km - 08h11

 En meteen daarna , sla rechtsaf : **14**

Verlaat Schlatt (Thurgau)

15.7km - 08h11

14

Doorrijden voor: **14**

19km - 08h15

Door Truttikon

19.2km - 08h15

 Reeks gevaarlijke bochten

19.4km - 08h15

 Sla linksaf : **14**

Verlaat Truttikon

19.7km - 08h16

14

Doorrijden voor: **14**

24.2km - 08h21

 Reeks gevaarlijke bochten op 0.2 km

32.8km - 08h30

 In de omgeving van **Frauenfeld**, Links aanhouden : **14**


33.4km - 08h31

Door Frauenfeld


34.4km - 08h33

 Neem bij de rotonde de 1ste afslag: **Rheinstrasse**

34.4km - 08h33

 Gevaarlijke bocht naar rechts

35.1km - 08h34

 Aan de rontonde, Postplatz, de 2de afslag: **Rathausplatz**


35.3km - 08h35

 Aan de rontonde, Am Holdertor, de 1ste afslag: **Sankt Gallerstrasse**

36.1km - 08h36


 Reeks gevaarlijke bochten op 0.6 km

36.8km - 08h37

 Links aanhouden : **Sankt Gallerstrasse**

Verlaat Frauenfeld

39.4km - 08h39

Vervolg uw weg: **Frauenfelderstrasse** 

39.4km - 08h39

Door Matzingen

40.8km - 08h41

 Sla rechtsaf : **Frauenfelderstrasse**

40.9km - 08h41


Vervolg uw weg: **Sankt Gallerstrasse**

Verlaat Matzingen


41.4km - 08h42

Vervolg uw weg: **Sankt Gallerstrasse** 

41.8km - 08h42

Vervolg uw weg: **Frauenfelderstrasse** 

42.5km - 08h43

 Gevaarlijke bocht naar rechts


43.5km - 08h44

Door Wängi

44km - 08h45

 Aan de rotonde, Frauenfelderstrasse, de 2de afslag: **7**

44.2km - 08h45

 Gevaarlijke bocht naar rechts

Verlaat Wängi

44.8km - 08h46

Vervolg uw weg: **7**

7

46.7km - 08h48

Door **Münchwilen Thurgau**

51.3km - 08h54

Door Wil SG

51.3km - 08h54

Vervolg uw weg: **7 / Zürcherstrasse**

52.1km - 08h55

 Neem bij de rotonde de 2de afslag: **7**

Verlaat Wil SG

52.8km - 08h57

Doorrijden voor: **7**

7

53.1km - 08h57

Door Wil SG

53.2km - 08h57

 Aan de rotonde, Sankt Gallerstrasse, de 1ste afslag: **Georg Rennerstrasse**

Verlaat Wil SG

54km - 08h58

Vervolg uw weg: **Georg Rennerstrasse**

54.3km - 08h59

 Links aanhouden : **Georg Rennerstrasse** richting:

WATTWIL
TOGGENBURG
RICKENBACH
SCHWARZENBACH

54.4km - 08h59

Sla linksaf richting:

<p style="text-align: center;">WILDHAUS WATTWIL TOGGENBURG</p>

54.4km - 08h59

 Neem bij de rotonde de 2de afslag: **16**

60.1km - 09h04

 Gevaarlijke bocht naar rechts

61.4km - 09h06

 Reeks gevaarlijke bochten op 1.2 km

64.3km - 09h09

Sla linksaf : **Engi**

64.3km - 09h09

 Deze weg wordt tijdelijk afgesloten. Gelieve de toegankelijkheid te controleren.


64.3km - 09h09

U rijdt nu 2 uur, denk aan een pauze.

64.6km - 09h09

 **Engi**

68.2km - 09h13

 Gevaarlijke bocht naar rechts

69.3km - 09h14

Vervolg uw weg: **Umfahrungsstrasse**

70.1km - 09h15

Vervolg uw weg: **Steinegg**

71km - 09h15

Sla linksaf : **Flooz**

73.6km - 09h18

Bij **Wattwil**, vervolg uw weg

73.6km - 09h18

Bij **Wattwil**, Neem bij de rotonde de 1ste afslag : **8** 

8

73.7km - 09h18

 Snelheid beperkt tot 40 km/h

73.7km - 09h18

 Snelheid beperkt tot 40 km/h

73.8km - 09h18

 Reeks gevaarlijke bochten op 0.9 km

77.1km - 09h22

 Reeks gevaarlijke bochten op 1.4 km

78.7km - 09h23

Vervolg uw weg: **Uznacherstrasse** 

79.8km - 09h25

In de omgeving van **Benken (Sankt Gallen)**, Vervolg uw weg: **Rickenstrasse** 

80.9km - 09h26

 Reeks gevaarlijke bochten op 1.4 km

81.1km - 09h26

 Gevaarlijke daling op 0.3 km

81.3km - 09h26

 Gevaarlijke daling op 0.5 km

81.7km - 09h27

Door Uetliburg

82km - 09h27

Vervolg uw weg: **Säge**

82.2km - 09h28

Vervolg uw weg: **Rickenstrasse**

Verlaat Uetliburg


82.5km - 09h28

Door Gommiswald

83.6km - 09h30

Vervolg uw weg: **Dorfplatz**

83.7km - 09h30

 Sla rechtsaf : **Rickenstrasse**

83.8km - 09h31

Vervolg uw weg: **Harris**

Verlaat Gommiswald

84km - 09h31

Doorrijden voor: **Rickenstrasse**

84.1km - 09h31

Vervolg uw weg: **Kehr**

84.2km - 09h31

Vervolg uw weg: **Schönenbach**

84.8km - 09h32

Vervolg uw weg: **Rickenstrasse**


85.7km - 09h33

Door Uznach

86.5km - 09h34

 Sla rechtsaf : **17 / Städtchen**

86.7km - 09h35

 Gevaarlijke bocht naar links

86.8km - 09h35

 Sla linksaf : **Grynaustrasse**

Verlaat Uznach

87.5km - 09h36

Vervolg uw weg: **Grynaustrasse**

88.1km - 09h36

 Snelheid beperkt tot 40 km/h op 0.2 km

88.2km - 09h37

Vervolg uw weg: **Schloss Grynau**

88.2km - 09h37

Vervolg uw weg: **Sankt Gallerstrasse**

90.2km - 09h39

Door Tuggen

90.9km - 09h40

 Neem bij de rotonde de 2de afslag: **Linthstrasse**

Verlaat Tuggen

91.7km - 09h41

Vervolg uw weg: **Linthstrasse**

92.8km - 09h42

 Reeks gevaarlijke bochten op 0.2 km

93km - 09h42

Vervolg uw weg: **Mühlenstrasse**

93.3km - 09h43

Vervolg uw weg: **Mühlennenstrasse**

93.9km - 09h43

Door Buttikon

94.1km - 09h44

 Sla rechtsaf : **Numero 3 / Kantonsstrasse**

Verlaat Buttikon

94.9km - 09h45

Door Schübelbach

94.9km - 09h45

Vervolg uw weg: **Numero 3 / Kantonsstrasse**

95.1km - 09h45

 Sla linksaf : **Eisenburgstrasse**

Verlaat Schübelbach

95.5km - 09h46

Vervolg uw weg: **Eisenburgstrasse**

97.2km - 09h48

Door Siebnen


97.2km - 09h48

 Reeks gevaarlijke bochten op 1.6 km

97.6km - 09h48

 Sla linksaf

97.6km - 09h48

 En meteen daarna , sla linksaf : **Wägitalstrasse**

Verlaat Siebnen

98.1km - 09h49

Vervolg uw weg: **Wägitalstrasse** 

100km - 09h51

 Reeks gevaarlijke bochten op 3 km

101km - 09h52

Vervolg uw weg: **Flüebödeli** 

101km - 09h52

Vervolg uw weg: **Wägitalstrasse** 

105km - 09h58

 Reeks gevaarlijke bochten op 0.7 km

106km - 09h59

Vervolg uw weg: **Satteleggstrasse** 

107km - 10h00

Vervolg uw weg: **Seestrasse** 

107km - 10h00

 Snelheid beperkt tot 40 km/h op 1 km

108km - 10h01

U komt in Innerthal**Aankomst: Innerthal, Seestrasse**

Controleer uw bandenspanning minstens één keer per maand en voor elke lange reis.