



3 routes mogelijk volgens de routeplanner : Merishausen &gt; Innerthal

**Tijd:****02h29**

Vertrek op 02/07/2022 om 07:51

Aankomst op 02/07/2022 om 10:20

**Afstand:**

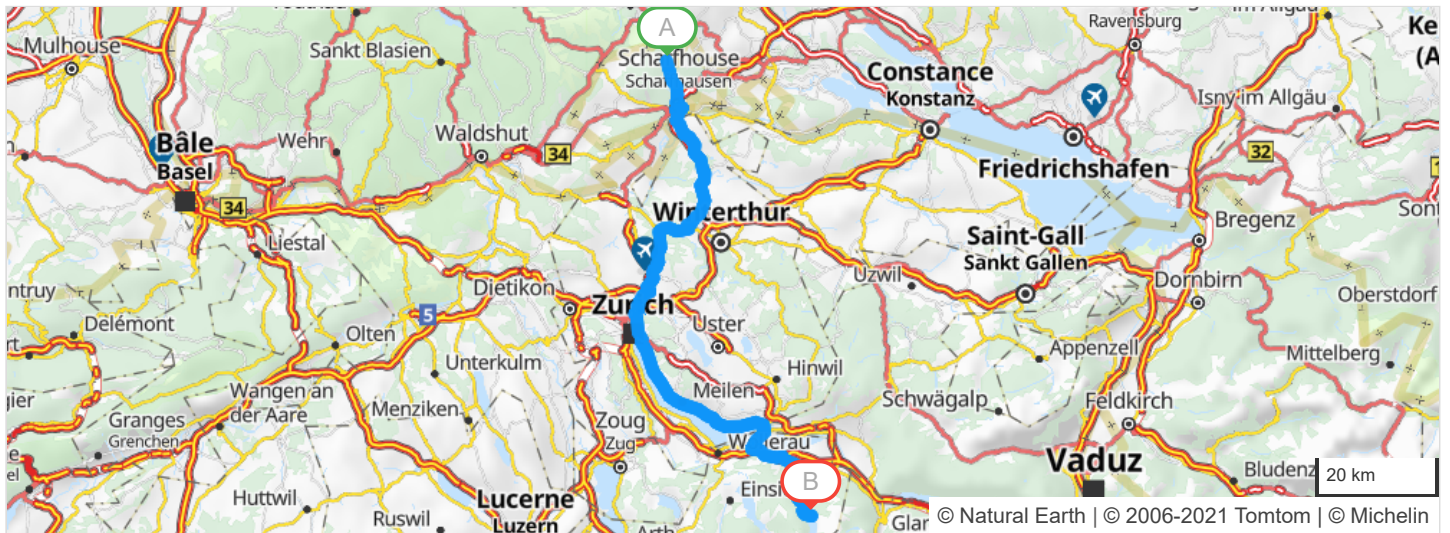
113 km

**Geschatte kosten: \***

€ 34,75 (brandstof € 34,75)

[De gebruikskosten voor mijn auto berekenen?](#)

\* Bij de brandstofkosten wordt rekening gehouden met het verbruik van uw voertuig

**Vertrek: Merishausen, Hauptstrasse****Verlaat Merishausen**Vervolg uw weg: **Hauptstrasse**

Verlaat Merishausen

2.3km - 07h53

Blijf rechtdoor rijden

3.7km - 07h54

Reeks gevaarlijke bochten op 1.2 km

5km - 07h56

**Door Schaffhausen**

7.6km - 08h00

 Neem bij de rotonde de 2de afslag: **Spitalstrasse**

7.7km - 08h00

 Sla rechtsaf : **Adlerstrasse**

7.9km - 08h01

Sla rechtsaf

7.9km - 08h01

 En meteen daarna , sla rechtsaf : **15 / 4 / E54 / Bachstrasse**

8.5km - 08h02

 Sla linksaf : **13 / 14 / 15 / Grand Tour of Switzerland / Rheinferstrasse**

8.7km - 08h02

 Rechts aanhouden : **13 / 14 / 15 / Grand Tour of Switzerland / Zürcherstrasse**

Verlaat Schaffhausen

8.8km - 08h02

**Door Feuerthalen**

8.8km - 08h02

Vervolg uw weg: **13 / 14 / 15 / Grand Tour of Switzerland / Zürcherstrasse**

9km - 08h03

 Sla rechtsaf : **15 / Zürcherstrasse**

9.2km - 08h03

Reeks gevaarlijke bochten op 2 km

Verlaat Feuerthalen

10km - 08h05

10km - 08h05

10.3km - 08h05

**Door Flurlingen**Vervolg uw weg: **15 / Zürcherstrasse**Doorrijden **15**

Verlaat Flurlingen

11.1km - 08h06

15

14.3km - 08h10

Vervolg uw weg: **15**Rechts aanhouden : **15**

21.7km - 08h18

22.2km - 08h18

22.2km - 08h18

22.3km - 08h18

23.3km - 08h19

24.5km - 08h21

**Door Kleinandelfingen**

Reeks gevaarlijke bochten op 0.4 km

Sla linksaf : **15 / Ossingerstrasse**Neem bij de rotonde de 1ste afslag: **15**Door **Andelfingen**

Reeks gevaarlijke bochten op 1.2 km

Verlaat Kleinandelfingen

30km - 08h26

Vervolg uw weg: **Schaffhausenstrasse**

31.4km - 08h27

31.6km - 08h27

32km - 08h28

**Door Neftenbach**Aan de rotonde, Schaffhausenstrasse, de 2de afslag: **Umfahrungsstrasse**

Gevaarlijke bocht naar rechts

Verlaat Neftenbach

33.2km - 08h29

Vervolg uw weg: **Umfahrungsstrasse**

33.6km - 08h29

7

37km - 08h33

37.1km - 08h33

38.2km - 08h35

38.8km - 08h35

Bij **Tössalmend**, Neem bij de rotonde de 1ste afslag : **7**

Snelheid beperkt tot 40 km/h op 0.3 km



Reeks gevaarlijke bochten



Gevaarlijke bocht naar rechts

In de omgeving van **Bülach**, Vervolg uw weg: **7 / Winterthurerstrasse**

38.9km - 08h35

Bij **Embrach**, Neem bij de rotonde de 3de afslag : **Dorfstrasse**

40.6km - 08h38

Vervolg uw weg: **Zürcherstrasse**

44.1km - 08h43

44.4km - 08h43

Vervolg uw weg: **Lufingerstrasse**

Reeks gevaarlijke bochten op 3 km


45.2km - 08h44

**Door Kloten**

45.8km - 08h45

 Sla linksaf : **4**


46.5km - 08h46

 Links aanhouden : **4 / Schaffhauserstrasse**

47.2km - 08h47

 Aan de rotonde, Schaffhauserstrasse, de 2de afslag: **4 / Schaffhauserstrasse**

47.4km - 08h48

 Aan de rotonde, Schaffhauserstrasse, de 2de afslag: **4 / Schaffhauserstrasse**

Verlaat Kloten


48.5km - 08h50

**Door Opfikon**

48.5km - 08h50

Vervolg uw weg: **4 / Schaffhauserstrasse**

48.9km - 08h50

 Links aanhouden : **4 / Schaffhauserstrasse** richting:

4

ZÜRICH  
GLATTBRUGG

49.3km - 08h51

 Neem bij de rotonde de 3de afslag: **Wallisellerstrasse**

50.2km - 08h53

 Neem bij de rotonde de 1ste afslag: **Thurgauerstrasse**

Verlaat Opfikon

52km - 08h55

**Door Zurich**

52km - 08h55

Vervolg uw weg: **Thurgauerstrasse**

53.3km - 08h58

Vervolg uw weg: **4 / Dörflistrasse**

53.4km - 08h58

 Gevaarlijke bocht naar links

53.4km - 08h58

 Rechts aanhouden : **4 / Tramstrasse**

53.7km - 08h59

 Links aanhouden : **4 / Schaffhauserstrasse**

55km - 09h01

 Sla linksaf : **Schaffhauserstrasse**

55.3km - 09h02

 Sla linksaf : **17 / Irchelstrasse**

55.7km - 09h03

 Rechts aanhouden : **17 / Grand Tour of Switzerland**

56.7km - 09h05

 Snelheid beperkt tot 30 km/h op 0.4 km

57.7km - 09h07

 Snelheid beperkt tot 30 km/h op 0.6 km

58.7km - 09h09

 Sla linksaf : **Zeltweg**

59.2km - 09h10

Vervolg uw weg: **Merkurstrasse**

59.3km - 09h11

 Sla linksaf : **Kreuzbühlstrasse**

59.5km - 09h11

 Sla rechtsaf : **Kreuzplatz**

59.5km - 09h11

Vervolg uw weg: **Zollikerstrasse**

60.2km - 09h13

 Sla rechtsaf : **Höschgasse**

60.5km - 09h14

 Sla linksaf : **Seefeldstrasse**


61.3km - 09h15

Vervolg uw weg: **Ida-Bindschedler-Strasse**

61.4km - 09h15

 Sla linksaf : **17**

61.5km - 09h16

 Gevaarlijke bocht naar rechts


Verlaat Zurich

62km - 09h16

17

Bij **Zollikon**, Vervolg uw weg: **17 / Grand Tour of Switzerland / Seestrasse**


66.9km - 09h21

 Gevaarlijke bocht naar rechts

72.6km - 09h27

Door **Meilen**

73km - 09h28

 Gevaarlijke bocht naar rechts


77.3km - 09h35

 Gevaarlijke bocht naar rechts

84.6km - 09h43

**Door Feldbach**

85.6km - 09h45

 Aan de rotonde, Grand Tour of Switzerland, de 2de afslag: **17**

Verlaat Feldbach

85.8km - 09h45

Vervolg uw weg: **17**

17

89km - 09h49

 Reeks gevaarlijke bochten op 0.3 km

89.2km - 09h49

Bij **Rapperswil Sankt Gallen**, Sla linksaf : **8**

8

91.3km - 09h51

 Reeks gevaarlijke bochten op 0.2 km


91.4km - 09h51

**Door Pfäffikon Schwyz**

92.6km - 09h53

 Neem **afslag** naar:

92.8km - 09h53

 Aan de rotonde, Grand Tour of Switzerland, de 2de afslag: **8 / Numero 3 / Churerstrasse / Grand Tour of Switzerland**

92.9km - 09h53

Neem **Numero 3** richting:

ST.GALLEN  
RAPPERSWIL  
CHUR  
LACHEN

Verlaat Pfäffikon Schwyz

93.8km - 09h54

Vervolg uw weg: **Numero 3**

97.2km - 09h59

**Door Lachen**

97.4km - 09h59

 Neem bij de rotonde de 1ste afslag: **Churerstrasse**

98km - 10h00

 Neem bij de rotonde de 1ste afslag: **Bahnhofplatz**

98.4km - 10h01

 Neem bij de rotonde de 2de afslag: **Numero 3**

98.5km - 10h01

 Reeks gevaarlijke bochten op 0.2 km

Verlaat Lachen

101km - 10h05

**Door Siebnen**

102km - 10h06

 Reeks gevaarlijke bochten op 1.6 km

102km - 10h06

 Sla rechtsaf : **Wägitalstrasse**

Verlaat Siebnen

103km - 10h07

Vervolg uw weg: **Wägitalstrasse** 

105km - 10h09

 Reeks gevaarlijke bochten op 3 km

105km - 10h10

Vervolg uw weg: **Flüebödeli** 

106km - 10h10

Vervolg uw weg: **Wägitalstrasse** 

110km - 10h16

 Reeks gevaarlijke bochten op 0.7 km

111km - 10h17

Vervolg uw weg: **Satteleggstrasse** 

112km - 10h18

Vervolg uw weg: **Seestrasse** 

112km - 10h18

 Snelheid beperkt tot 40 km/h op 1 km

113km - 10h20

**U komt in Innerthal****Aankomst: Innerthal, Seestrasse**

Controleer uw bandenspanning minstens één keer per maand en voor elke lange reis.