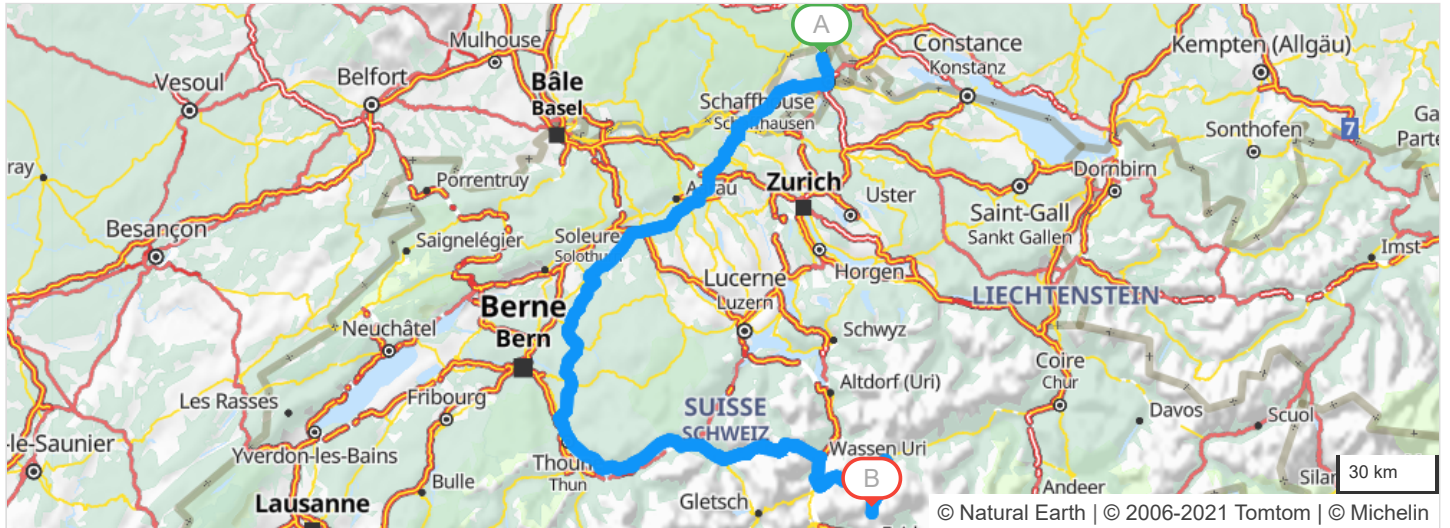


 2 routes mogelijk volgens de routeplanner : Merishausen > Platta

Tijd: **07h03**
Vertrek op 02/07/2022 om 07:51
Aankomst op 02/07/2022 om 14:54

Afstand: 341 km

Geschatte kosten: € 60,84 (brandstof € 60,84)



Vertrek: Merishausen, Hauptstrasse

Verlaat Merishausen

Vervolg uw weg: **Hauptstrasse**

Verlaat Merishausen

2.3km - 07h53

Blijf rechtdoor rijden

3.7km - 07h54

 Reeks gevaarlijke bochten op 1.2 km

5km - 07h56

Door Schaffhausen

 Neem bij de rotonde de 1ste afslag: **Spitalstrasse**

7.6km - 08h00

 Aan de rotonde, Obertorbrücke, de 2de afslag: **Gabenstrasse**

7.9km - 08h01

8.3km - 08h02

 Sla rechtsaf : **13 / 14 / 4 / E54 / Grand Tour of Switzerland**

Verlaat Schaffhausen

8.9km - 08h03

Door Neuhausen am Rheinfall

8.9km - 08h03

Vervolg uw weg: **13 / 14 / 4 / E54 / Grand Tour of Switzerland / Mühlenstrasse**

9km - 08h03

 Neem **afslag** naar:

Verlaat Neuhausen am Rheinfall

10.2km - 08h05

Bij **Galgenbuck Tunnel**, vervolg uw weg

10.2km - 08h05

Vervolg uw weg: **13 / 14 / E54 / Galgenbuck Tunnel**

10.3km - 08h05

Doorrijden **13 / E54**

10.4km - 08h05

13


E54

17.3km - 08h11

18.9km - 08h13

18.9km - 08h13

25.3km - 08h21

Vervolg uw weg: **13 / 14 / E54** Reeks gevaarlijke bochten op 0.2 kmDoor **Neunkirch** Reeks gevaarlijke bochten op 0.6 km Snelheid beperkt tot 20 km/h op 0.2 km

25.4km - 08h21

B34

E54

Vervolg uw weg: **B34 / E54**

25.4km - 08h21

25.5km - 08h21

26.7km - 08h23

Entry into Germany Snelheid beperkt tot 50 km/h Snelheid beperkt tot 50 km/h

34km - 08h29

L162

In de omgeving van **Bad Zurzach**, Sla linksaf : **L162** richting:ZURZACH
KÜSSABERG


34.3km - 08h29

35.2km - 08h30

36.9km - 08h32

38km - 08h34

38.7km - 08h35

 Reeks gevaarlijke bochten op 1.6 km Snelheid beperkt tot 50 km/h Snelheid beperkt tot 50 km/h Snelheid beperkt tot 50 km/h op 0.9 km Reeks gevaarlijke bochten op 0.4 km

39.2km - 08h35

39.4km - 08h36

39.6km - 08h36

Vervolg uw weg: **Römerstraße Neckar-Alb-Aare** Snelheid beperkt tot 30 km/h Snelheid beperkt tot 20 km/h

39.7km - 08h36

Vervolg uw weg: **Römerstrasse Neckar-Alb-Aare**

39.7km - 08h36

Entry into Swiss

39.7km - 08h36

39.8km - 08h37

40.5km - 08h38

Door Bad Zurzach Sla rechtsaf : **Römerstrasse Neckar-Alb-Aare** Links aanhouden : **Römerstrasse Neckar-Alb-Aare**

Verlaat Bad Zurzach

41.7km - 08h40

41.9km - 08h40

42.7km - 08h41

Vervolg uw weg: **Bruggerstrasse / Römerstrasse Neckar-Alb-Aare** Reeks gevaarlijke bochten op 0.7 km Gevaarlijke daling op 0.4 km

44.2km - 08h43

44.6km - 08h43

44.8km - 08h44

Door TegerfeldenSla rechtsaf : **Römerstrasse Neckar-Alb-Aare**

Reeks gevaarlijke bochten op 1.1 km

Verlaat Tegerfelden

45km - 08h44

48.6km - 08h48

Vervolg uw weg: **Römerstrasse Neckar-Alb-Aare / Würenlingerstrasse**

Gevaarlijke bocht naar rechts

50.5km - 08h50

Neem bij de rotonde de 1ste afslag: **Kuhgässlistrasse / Römerstrasse Neckar-Alb-Aare**

50.5km - 08h51

50.8km - 08h51

51.8km - 08h52

Door Siggenthal StationAan de rontonde, Döttingenstrasse, de 3de afslag: **5 / Römerstrasse Neckar-Alb-Aare**Sla rechtsaf : **Römerstrasse Neckar-Alb-Aare / Stillistrasse**

Verlaat Siggenthal Station

52.3km - 08h53

5

Vervolg uw weg: **5**

52.6km - 08h53



Snelheid beperkt tot 40 km/h

52.6km - 08h53

52.6km - 08h53

52.7km - 08h53

52.7km - 08h53

Door Stilli

Reeks gevaarlijke bochten

Sla linksaf : **5**

Snelheid beperkt tot 40 km/h

Verlaat Stilli

53.8km - 08h55

56.6km - 09h00

57.2km - 09h01

58.4km - 09h03

Door BruggSla linksaf : **5**

Reeks gevaarlijke bochten



Reeks gevaarlijke bochten op 1 km

Verlaat Brugg

59.3km - 09h04

5

Doorrijden voor: **5**

59.4km - 09h05



Deze weg wordt tijdelijk afgesloten. Gelieve de toegankelijkheid te controleren.

59.4km - 09h05

U rijdt nu 2 uur, denk aan een pauze.

64.8km - 09h11



Reeks gevaarlijke bochten op 1.2 km

67.6km - 09h15

Vervolg uw weg: **Bruggerstrasse**

68.2km - 09h16

69.5km - 09h18

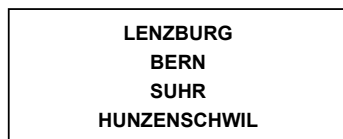
Door RapperswilSla linksaf : **Seetalstrasse**

Verlaat Rapperswil

70.6km - 09h20

71km - 09h20

71.1km - 09h20

Vervolg uw weg: **Seetalstrasse** Links aanhouden : **Seetalstrasse** Links aanhouden : **Seetalstrasse** richting:



71.6km - 09h21



71.6km - 09h21

75.8km - 09h26


78.6km - 09h30

Sla rechtsaf : **1** Gevaarlijke bocht naar links Reeks gevaarlijke bochten op 0.6 km Links aanhouden : **1**

78.6km - 09h30

79.3km - 09h31

79.5km - 09h31

Door Oberentfelden Reeks gevaarlijke bochten op 0.2 km Sla rechtsaf : **1**

Verlaat Oberentfelden

80.4km - 09h33



80.5km - 09h33

84.3km - 09h38

90.2km - 09h45

93.7km - 09h51

101km - 09h59

107km - 10h05

Doorrijden voor: **1** Gevaarlijke bocht naar rechts Gevaarlijke bocht naar rechts Neem bij de rotonde de 1ste afslag: **1**

U rijdt nu 2 uur, denk aan een pauze.

 Reeks gevaarlijke bochten op 1.2 kmDoor **Langenthal**

114km - 10h14

115km - 10h14

115km - 10h15

115km - 10h15

Door Herzogenbuchsee Reeks gevaarlijke bochten Sla linksaf : **Bettenhausenstrasse** Sla linksaf : **Thörigenstrasse**

Verlaat Herzogenbuchsee

116km - 10h17

Vervolg uw weg: **Buchsstrasse**

116km - 10h17

117km - 10h18

Door Thörigen Sla rechtsaf : **Burgdorfstrasse**

Verlaat Thörigen

118km - 10h19

Bij **Bettenhausen**, Vervolg uw weg: **Burgdorfstrasse**

120km - 10h21

Vervolg uw weg: **Hauptstrasse**

122km - 10h23

Door Riedtwil

122km - 10h23

 Sla rechtsaf : **Hauptstrasse**

Verlaat Riedtwil

123km - 10h24

Doorrijden voor: **Hauptstrasse**

123km - 10h25

Vervolg uw weg: **Hauptstrasse**

126km - 10h27

Vervolg uw weg: **Riedwilstrasse**

126km - 10h27

Door Wynigen

127km - 10h28

 Sla rechtsaf : **Dorfstrasse**

127km - 10h29

Vervolg uw weg: **Lorraine**

130km - 10h31

 Gevaarlijke bocht naar links

Verlaat Wynigen

130km - 10h32

Vervolg uw weg: **Lorraine**

132km - 10h33

 Reeks gevaarlijke bochten op 0.2 km


133km - 10h34

Door Burgdorf

133km - 10h35

Vervolg uw weg: **Grand Tour of Switzerland / Wynigenstrasse**

133km - 10h36

 Aan de rontonde, Grand Tour of Switzerland, de 2de afslag: **23**

134km - 10h36

 Reeks gevaarlijke bochten op 0.7 km

Verlaat Burgdorf

136km - 10h40

Bij **Oberburg**, Vervolg uw weg: **23 / Emmentalstrasse / Grand Tour of Switzerland**

23

138km - 10h43

Door Hasle bei Burgdorf

138km - 10h43

Vervolg uw weg: **23 / Tschamerie**

139km - 10h44

 Gevaarlijke bocht naar rechts

140km - 10h46

Vervolg uw weg: **Thunstrasse**

Verlaat Hasle bei Burgdorf

141km - 10h47

Vervolg uw weg: **Thunstrasse**

144km - 10h50

Vervolg uw weg: **Dorfstrasse**

145km - 10h51

U rijdt langs **Berne**

145km - 10h51

Vervolg uw weg: **Leimern**

145km - 10h51

Vervolg uw weg: **Dorfstrasse**

147km - 10h54

Door Furl

147km - 10h54

Vervolg uw weg: **Furth**

148km - 10h54

Vervolg uw weg: **Gässli**

Verlaat Furl

148km - 10h54

Door Walkringen

148km - 10h54

Bij **Walkringen**, Vervolg uw weg: **Unterdorfstrasse**

149km - 10h55

Vervolg uw weg: **Hauptstrasse**

150km - 10h57

Vervolg uw weg: **Metzgerhüsi**

Verlaat Walkringen

150km - 10h58

Vervolg uw weg: **Rohrstrasse**

152km - 11h00

Vervolg uw weg: **Thunstrasse**


152km - 11h01

 Gevaarlijke bocht naar links

154km - 11h02

Door Grosshöchstetten

154km - 11h02

 Aan de rontonde, Bernstrasse, de 3de afslag: **10 / Bernstrasse**

154km - 11h03

 Neem bij de rotonde de 1ste afslag: **Bahnhofstrasse**

155km - 11h04

Vervolg uw weg: **Thunstrasse**

Verlaat Grosshöchstetten

155km - 11h05

Doorrijden voor: **Thunstrasse**

156km - 11h05

Door Konolfingen

156km - 11h05

Vervolg uw weg: **Burgdorfstrasse**

157km - 11h06

 Gevaarlijke daling op 0.2 km

158km - 11h09

Vervolg uw weg: **Kreuzplatz**

158km - 11h09

 Aan de rontonde, Kreuzplatz, de 2de afslag: **Thunstrasse**

Verlaat Konolfingen

159km - 11h11

Doorrijden voor: **Thunstrasse**

161km - 11h12

Vervolg uw weg: **Burgdorfstrasse**


161km - 11h13

 Reeks gevaarlijke bochten op 0.6 km

163km - 11h15

Vervolg uw weg: **Thunstrasse**

163km - 11h16

 Gevaarlijke bocht naar rechts

164km - 11h16

Vervolg uw weg: **Hauptstrasse**

164km - 11h17

Vervolg uw weg: **Dorfstrasse**

165km - 11h18

Door Oppligen

166km - 11h20

Neem bij de rotonde de 2de afslag: **6** 

6

167km - 11h20

 Neem bij de rotonde de 2de afslag: **6**

168km - 11h22

 Reeks gevaarlijke bochten op 0.5 km


168km - 11h22

 Gevaarlijke daling op 0.2 km

170km - 11h25

Door **Steffisburg**

172km - 11h27

 Gevaarlijke bocht naar rechts

173km - 11h30

Door Thun

173km - 11h30

Vervolg uw weg: **6 / Bernstrasse**

173km - 11h30

 Aan de rotonde, Berntorplatz, de 2de afslag: **Grand Tour of Switzerland**

Verlaat Thun

175km - 11h34

Door Hilterfingen


175km - 11h34

Vervolg uw weg: **Grand Tour of Switzerland / Staatsstrasse**

176km - 11h36

 Rechts aanhouden : **Grand Tour of Switzerland**

177km - 11h36

 Gevaarlijke bocht naar rechts

Verlaat Hilterfingen

178km - 11h38

Bij **Oberhofen am Thunersee**, Vervolg uw weg: **Grand Tour of Switzerland / Schoren** 

184km - 11h46

 Gevaarlijke daling op 0.2 km

186km - 11h49

 Reeks gevaarlijke bochten op 3 km

188km - 11h51

U rijdt nu 2 uur, denk aan een pauze.

189km - 11h52

 Gevaarlijke daling op 0.2 km

190km - 11h53

 Gevaarlijke daling op 0.4 km

190km - 11h54

 Reeks gevaarlijke bochten op 4 km

194km - 11h58

 Neem bij de rotonde de 2de afslag: **Grand Tour of Switzerland / Seestrasse**

196km - 12h01

Vervolg uw weg: **Bahnhofstrasse**


196km - 12h01

 Snelheid beperkt tot 30 km/h

196km - 12h02

Door Interlaken

196km - 12h02

 Snelheid beperkt tot 30 km/h op 0.2 km


197km - 12h02

 Sla rechtsaf : **Centralplatz**

197km - 12h02

Vervolg uw weg: **Rosenstrasse**

197km - 12h02

 Snelheid beperkt tot 30 km/h op 0.3 km

197km - 12h03

 Sla linksaf : **General Guisanstrasse**

197km - 12h03

 Sla linksaf : **Waldeggstrasse**

197km - 12h03

Vervolg uw weg: **Alpenstrasse**

197km - 12h04

 Neem bij de rotonde de 3de afslag: **Lindenallee**

199km - 12h06

 Aan de rotonde, Lindenallee, de 3de afslag: **11 / 6** richting:

**INTERLAKEN
ZENTRUM
POLIZEI
WERKHOF TBA**

Verlaat Interlaken

199km - 12h07


11

Vervolg uw weg: **11 / 6** 

200km - 12h07

 Reeks gevaarlijke bochten op 0.7 km

208km - 12h19

 Snelheid beperkt tot 30 km/h op 1.1 km

208km - 12h19

 Reeks gevaarlijke bochten op 0.5 km

209km - 12h22

 Reeks gevaarlijke bochten op 0.8 km

214km - 12h28

Door Brienz BE

216km - 12h31

 Reeks gevaarlijke bochten

216km - 12h31

 Neem bij de rotonde de 2de afslag: **11 / 6 / Hauptstrasse**

218km - 12h33

 Reeks gevaarlijke bochten op 0.4 km

Verlaat Brienz BE

218km - 12h33

Blijf rechtdoor rijden

218km - 12h34

A8

Neem **A8** richting:

**LUZERN
MEIRINGEN
BALLENBERG-OST**

221km - 12h36

Sla linksaf richting:

6 11

**GRIMSEL
SUSTEN
MEIRINGEN
UNTERBACH**

221km - 12h36

11

Vervolg uw weg: **11 / 6**

231km - 12h46

 Reeks gevaarlijke bochten op 4.5 km

234km - 12h49

Door Innertkirchen

234km - 12h50

Neem **11**

Verlaat Innertkirchen

234km - 12h50

11

237km - 12h53

240km - 12h56

241km - 12h58

246km - 13h04

248km - 13h06

257km - 13h16

257km - 13h17

257km - 13h17

258km - 13h18

260km - 13h20

262km - 13h24

266km - 13h29

266km - 13h29

267km - 13h30

270km - 13h33

270km - 13h33

271km - 13h35

274km - 13h38

274km - 13h38

274km - 13h39

277km - 13h42

277km - 13h42

Vervolg uw weg: **11** 

Reeks gevaarlijke bochten op 0.5 km



Reeks gevaarlijke bochten op 3.5 km

Rechts aanhouden : **11**

Deze weg wordt tijdelijk afgesloten. Gelieve de toegankelijkheid te controleren.



Reeks gevaarlijke bochten op 7 km



Snelheid beperkt tot 40 km/h



Snelheid beperkt tot 40 km/h op 0.2 km



Gevaarlijke bocht naar rechts



Reeks gevaarlijke bochten op 0.5 km



Reeks gevaarlijke bochten op 0.2 km



Reeks gevaarlijke bochten op 1.9 km



Reeks gevaarlijke bochten op 0.4 km



Gevaarlijke daling op 0.9 km



Gevaarlijke daling op 2.5 km



Gevaarlijke daling op 0.5 km



Gevaarlijke daling op 1.4 km



Gevaarlijke daling op 1.4 km



Gevaarlijke daling op 0.3 km



Reeks gevaarlijke bochten op 1.1 km



Gevaarlijke daling op 0.4 km

**Depoorter**

Reeks gevaarlijke bochten op 1.8 km

279km - 13h45

280km - 13h45

Door WassenSla rechtsaf : **2**

Verlaat Wassen

280km - 13h46

2

Vervolg uw weg: **2** 

281km - 13h47



Reeks gevaarlijke bochten op 1.4 km

284km - 13h50



Reeks gevaarlijke bochten op 11 km

284km - 13h50

Bij **Göschenen**, Neem bij de rotonde de 3de afslag : **2** richting:

I - ITALIEN
PÄSSE/PASSI/COLS
ANDERMATT

285km - 13h51

U rijdt nu 2 uur, denk aan een pauze.

287km - 13h53

**Gotthardtunnel**

289km - 13h56

Neem bij de rotonde de 3de afslag: **Gotthardstrasse**

289km - 13h56

290km - 13h57

Door Andermatt Aan de rotonde, Gotthardstrasse, de 2de afslag: **19**

Verlaat Andermatt

291km - 13h59

19

295km - 14h03

300km - 14h08

303km - 14h12

306km - 14h15

306km - 14h15

309km - 14h18

311km - 14h21


313km - 14h24

316km - 14h27

317km - 14h28

321km - 14h33

321km - 14h33

Vervolg uw weg: **19**  Deze weg wordt tijdelijk afgesloten. Gelieve de toegankelijkheid te controleren. Reeks gevaarlijke bochten op 2.5 km Reeks gevaarlijke bochten op 1.6 km Gevaarlijke daling op 0.2 km Gevaarlijke daling op 1.4 km Reeks gevaarlijke bochten op 0.4 km Reeks gevaarlijke bochten op 0.2 km Reeks gevaarlijke bochten op 0.5 km Gevaarlijke daling op 0.7 km Reeks gevaarlijke bochten op 2.5 km Snelheid beperkt tot 30 km/h op 0.5 km Gevaarlijke daling op 0.3 km

321km - 14h33

321km - 14h34

321km - 14h34

324km - 14h37

327km - 14h40

328km - 14h41




329km - 14h42

332km - 14h45

332km - 14h45

336km - 14h49

337km - 14h50

Sla rechtsaf : **Via Lucmagn**  Links aanhouden : **Via Lucmagn** Reeks gevaarlijke bochten op 4.5 km **Las Ruinas** Gevaarlijke bocht naar links Gevaarlijke bocht naar rechts Reeks gevaarlijke bochten op 0.9 km Reeks gevaarlijke bochten op 1.2 km Bij **Alp Cristallina**, Rechts aanhouden : **Via Lucmagn** Gevaarlijke bocht naar rechts Reeks gevaarlijke bochten op 0.2 km**Aankomst: Platta, Via Lucmagn**

Controleer uw bandenspanning minstens één keer per maand en voor elke lange reis.