

 2 routes mogelijk volgens de routeplanner : Merishausen > Cari di dentro

Tijd: **05h23**
 Vertrek op 02/07/2022 om 07:51
 Aankomst op 02/07/2022 om 13:14

Afstand: 255 km

Geschatte kosten: € 45,50 (brandstof € 45,50)



Vertrek: Merishausen, Hauptstrasse

Verlaat Merishausen

Vervolg uw weg: **Hauptstrasse**
 Verlaat Merishausen

2.3km - 07h53
 3.7km - 07h54

Blijf rechtdoor rijden
 Reeks gevaarlijke bochten op 1.2 km

5km - 07h56
 7.6km - 08h00
 7.7km - 08h00


Door Schaffhausen

 Neem bij de rotonde de 2de afslag: **Spitalstrasse**

7.9km - 08h01

 Sla rechtsaf : **Adlerstrasse**

7.9km - 08h01

 Sla rechtsaf

8.5km - 08h02

 En meteen daarna , sla rechtsaf : **15 / 4 / E54 / Bachstrasse**

8.7km - 08h02

 Sla linksaf : **13 / 14 / 15 / Grand Tour of Switzerland / Rheinuferstrasse** Rechts aanhouden : **13 / 14**

Verlaat Schaffhausen

8.8km - 08h02

13

Bij **Feuerthalen**, Vervolg uw weg: **13 / 14 / 15 / Grand Tour of Switzerland / Zürcherstrasse**

12.7km - 08h08

Door Neuparadies

12.9km - 08h08

 Sla rechtsaf : **14**

Verlaat Neuparadies

13.2km - 08h09


14

Vervolg uw weg: **14**

14.8km - 08h10

Door Schlatt (Thurgau)


15.1km - 08h11

 Gevaarlijke bocht naar rechts

15.2km - 08h11

 Sla linksaf

15.2km - 08h11

 En meteen daarna , sla rechtsaf : **14**

Verlaat Schlatt (Thurgau)

15.7km - 08h11

14

Doorrijden voor: **14**

19km - 08h15

Door Truttikon

19.2km - 08h15

 Reeks gevaarlijke bochten

19.4km - 08h15

 Sla linksaf : **14**

Verlaat Truttikon

19.7km - 08h16

14

Doorrijden voor: **14**

24.2km - 08h21

 Reeks gevaarlijke bochten op 0.2 km

32.8km - 08h30

 In de omgeving van **Frauenfeld**, Links aanhouden : **14**


33.4km - 08h31

Door Frauenfeld

34.4km - 08h33

 Neem bij de rotonde de 1ste afslag: **Rheinstrasse**

34.4km - 08h33

 Gevaarlijke bocht naar rechts

35.1km - 08h34

 Aan de rotonde, Postplatz, de 2de afslag: **Rathausplatz**

35.3km - 08h35

 Aan de rotonde, Am Holdertor, de 1ste afslag: **Sankt Gallerstrasse**

36.1km - 08h36


 Reeks gevaarlijke bochten op 0.6 km

36.8km - 08h37

 Links aanhouden : **Sankt Gallerstrasse**

Verlaat Frauenfeld

39.4km - 08h39

Vervolg uw weg: **Frauenfelderstrasse** 

39.4km - 08h39

Door Matzingen

40.8km - 08h41

 Sla rechtsaf : **Frauenfelderstrasse**

40.9km - 08h41


Vervolg uw weg: **Sankt Gallerstrasse**

Verlaat Matzingen

41.4km - 08h42

Vervolg uw weg: **Sankt Gallerstrasse** 

41.8km - 08h42

Vervolg uw weg: **Frauenfelderstrasse** 

42.5km - 08h43

 Gevaarlijke bocht naar rechts

43.5km - 08h44

Door Wängi

44km - 08h45

 Aan de rotonde, Frauenfelderstrasse, de 2de afslag: **7**

44.2km - 08h45

 Gevaarlijke bocht naar rechts

Verlaat Wängi

44.8km - 08h46

Vervolg uw weg: **7**

7

46.7km - 08h48

Door **Münchwilen Thurgau**

51.3km - 08h54

Door Wil SG

51.3km - 08h54

Vervolg uw weg: **7 / Zürcherstrasse**

52.1km - 08h55

 Neem bij de rotonde de 2de afslag: **7**

Verlaat Wil SG

52.8km - 08h57

Doorrijden voor: **7**

7

53.1km - 08h57

Door Wil SG

53.2km - 08h57

 Aan de rotonde, Sankt Gallerstrasse, de 1ste afslag: **Georg Rennerstrasse**

Verlaat Wil SG

54km - 08h58

Vervolg uw weg: **Georg Rennerstrasse**

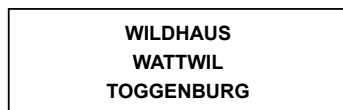
54.3km - 08h59

 Links aanhouden : **Georg Rennerstrasse** richting:

WATTWIL
TOGGENBURG
RICKENBACH
SCHWARZENBACH

54.4km - 08h59

Sla linksaf richting:



54.4km - 08h59

Neem bij de rotonde de 2de afslag: **16**

60.1km - 09h04



Gevaarlijke bocht naar rechts

61.4km - 09h06



Reeks gevaarlijke bochten op 1.2 km

64.3km - 09h09

Sla linksaf : **Engi**

64.3km - 09h09



Deze weg wordt tijdelijk afgesloten. Gelieve de toegankelijkheid te controleren.

64.3km - 09h09

U rijdt nu 2 uur, denk aan een pauze.

64.6km - 09h09

**Engi**

68.2km - 09h13



Gevaarlijke bocht naar rechts

69.3km - 09h14

Vervolg uw weg: **Umfahrungsstrasse**

70.1km - 09h15

Vervolg uw weg: **Steinegg**

71km - 09h15

Sla linksaf : **Flooz**

73.6km - 09h18

Bij **Wattwil**, vervolg uw weg

73.6km - 09h18

Bij **Wattwil**, Neem bij de rotonde de 1ste afslag : **8**

8

73.7km - 09h18



Snelheid beperkt tot 40 km/h

73.7km - 09h18



Snelheid beperkt tot 40 km/h

73.8km - 09h18



Reeks gevaarlijke bochten op 0.9 km

77.1km - 09h22



Reeks gevaarlijke bochten op 1.4 km

78.7km - 09h23

Vervolg uw weg: **Uznacherstrasse**

79.8km - 09h25

In de omgeving van **Benken (Sankt Gallen)**, Vervolg uw weg: **Rickenstrasse**

80.9km - 09h26



Reeks gevaarlijke bochten op 1.4 km

81.1km - 09h26



Gevaarlijke daling op 0.3 km

81.3km - 09h26



Gevaarlijke daling op 0.5 km

81.7km - 09h27

Door Uetliburg

82km - 09h27

Vervolg uw weg: **Säge**

82.2km - 09h28

Vervolg uw weg: **Rickenstrasse**

Verlaat Uetliburg

82.5km - 09h28

83.6km - 09h30

83.7km - 09h30

83.7km - 09h31

Door GommiswaldVervolg uw weg: **Dorfplatz** Links aanhouden : **Dorfplatz**Vervolg uw weg: **Rickenstrasse**

Verlaat Gommiswald

84km - 09h31

84.1km - 09h31

84.1km - 09h31

85km - 09h32

Doorrijden voor: **Rickenstrasse**  Reeks gevaarlijke bochten op 1.2 km Gevaarlijke daling op 0.6 km Gevaarlijke daling op 0.2 km

85.3km - 09h33

85.9km - 09h34

86km - 09h34

Door KaltbrunnVervolg uw weg: **Dorfstrasse** Sla linksaf : **17**

Verlaat Kaltbrunn

87.7km - 09h36



17

Vervolg uw weg: **17**

93km - 09h42

95.6km - 09h45

96.4km - 09h46

 Reeks gevaarlijke bochten op 3.5 km Snelheid beperkt tot 40 km/h op 0.3 km Rechts aanhouden : **17**

97km - 09h47


97km - 09h47

97.5km - 09h48

97.6km - 09h48

97.6km - 09h48

98.2km - 09h49

Door NiederurnenVervolg uw weg: **17 / Ziegelbrückstrasse** Reeks gevaarlijke bochten op 0.3 km Sla linksaf En meteen daarna , sla rechtsaf : **17 / Numero 3** Links aanhouden : **17**

Verlaat Niederurnen

98.6km - 09h49

17

Bij **Oberurnen**, Vervolg uw weg: **17 / Numero 3 / Hauptstrasse** 

99.4km - 09h51

100km - 09h51

105km - 09h57

U rijdt nu 2 uur, denk aan een pauze.

 Reeks gevaarlijke bochten op 1.2 km Reeks gevaarlijke bochten op 0.9 km

107km - 09h59

108km - 10h02

108km - 10h02

112km - 10h08

117km - 10h13

118km - 10h15

119km - 10h15

Door Glarus Reeks gevaarlijke bochten op 0.4 km Sla linksaf : **17** Reeks gevaarlijke bochten op 0.4 km Gevaarlijke bocht naar rechts Reeks gevaarlijke bochten op 0.5 kmDoor **Luchsingen**

Verlaat Glarus

120km - 10h17

120km - 10h18

121km - 10h18

Door Diesbach Glarus Reeks gevaarlijke bochten op 0.7 km Sla linksaf : **17**

Verlaat Diesbach Glarus

121km - 10h18

17

125km - 10h24

126km - 10h25

128km - 10h27

135km - 10h35

140km - 10h41

145km - 10h47

147km - 10h49

147km - 10h49

151km - 10h53

153km - 10h56

155km - 10h58

155km - 10h58

155km - 10h58

155km - 10h59

155km - 10h59

157km - 11h01

157km - 11h01

158km - 11h03

159km - 11h03


159km - 11h03

Bij **Dornhaus**, Vervolg uw weg: **17 / Hauptstrasse**  Reeks gevaarlijke bochten op 8.5 km Deze weg wordt tijdelijk afgesloten. Gelieve de toegankelijkheid te controleren. Rechts aanhouden : **17** Gevaarlijke bocht naar rechts Reeks gevaarlijke bochten op 1.4 km Reeks gevaarlijke bochten op 0.7 km Reeks gevaarlijke bochten op 2 km Gevaarlijke daling op 1.1 km Gevaarlijke daling op 2 km Reeks gevaarlijke bochten op 1.1 km Gevaarlijke daling op 0.3 km Reeks gevaarlijke bochten op 1.7 km Gevaarlijke daling op 0.5 km Links aanhouden : **17** Gevaarlijke daling op 0.8 km Reeks gevaarlijke bochten op 1.1 km Gevaarlijke daling op 0.5 km Rechts aanhouden : **17** Gevaarlijke daling op 0.5 km Gevaarlijke daling op 0.3 km

159km - 11h04

159km - 11h04

160km - 11h05

Door Unterschächen Sla linksaf : **17 / Klausenstrasse** Rechts aanhouden : **17**

Verlaat Unterschächen

160km - 11h05

17


161km - 11h06

161km - 11h06

163km - 11h08

165km - 11h11

166km - 11h13


Vervolg uw weg: **17 / Klausenstrasse**  Reeks gevaarlijke bochten op 3.5 km Links aanhouden : **17** Gevaarlijke daling op 0.7 km Gevaarlijke bocht naar rechts Gevaarlijke daling op 0.7 km







168km - 11h15


168km - 11h15

169km - 11h15

169km - 11h16














Door Bürglen (Uri) Snelheid beperkt tot 30 km/h op 0.2 km Gevaarlijke daling op 1 km

- 169km - 11h16  Snelheid beperkt tot 30 km/h op 1.1 km
- 169km - 11h17  Reeks gevaarlijke bochten op 2.5 km
- 170km - 11h18  Sla rechtsaf : **17 / Klausenstrasse**
- 170km - 11h18  Snelheid beperkt tot 30 km/h
- 170km - 11h18  Gevaarlijke daling op 0.2 km
- 170km - 11h19  Links aanhouden : **17 / Klausenstrasse**
Verlaat Bürglen (Uri)

- 171km - 11h20 **Door Altdorf UR**
- 171km - 11h20 Vervolg uw weg: **17 / Klausenstrasse**
- 171km - 11h21  Neem bij de rotonde de 2de afslag: **2**
Verlaat Altdorf UR

- 172km - 11h22 2 Bij **Bürglen (Uri)**, Vervolg uw weg: **2 / Gotthardstrasse** 🌿
- 176km - 11h27  Reeks gevaarlijke bochten op 0.4 km
- 179km - 11h31  Reeks gevaarlijke bochten op 0.3 km
- 180km - 11h33  Gevaarlijke bocht naar links
- 183km - 11h35  Reeks gevaarlijke bochten op 6.5 km
- 194km - 11h49  Reeks gevaarlijke bochten op 1.2 km
- 195km - 11h51 U rijdt nu 2 uur, denk aan een pauze.
- 197km - 11h53  Reeks gevaarlijke bochten op 1.4 km
- 200km - 11h55  Reeks gevaarlijke bochten op 5 km
- 200km - 11h55  Bij **Göschenen**, Neem bij de rotonde de 3de afslag : **2** richting:

I - ITALIEN
PÄSSE/PASSI/COLS
ANDERMATT

- 203km - 11h59  **Gotthardtunnel**
- 205km - 12h01  Neem bij de rotonde de 2de afslag: **2**
- 208km - 12h05  Deze weg wordt tijdelijk afgesloten. Gelieve de toegankelijkheid te controleren.
- 208km - 12h05  Reeks gevaarlijke bochten op 1.4 km
- 210km - 12h08  Reeks gevaarlijke bochten op 2 km
- 217km - 12h16  Neem **afslag** naar:
- 218km - 12h17  Gevaarlijke daling op 0.9 km
- 218km - 12h17  Gevaarlijke bocht naar links
- 218km - 12h17  Reeks gevaarlijke bochten op 0.6 km
- 218km - 12h17  Gevaarlijke daling op 2.5 km
- 221km - 12h21  Reeks gevaarlijke bochten op 4.5 km
- 222km - 12h22  Gevaarlijke daling op 0.2 km
- 223km - 12h23  Gevaarlijke daling op 0.6 km
- 224km - 12h25 Sla rechtsaf : **Grand Tour of Switzerland / Tremola** 🌿

- 225km - 12h26 Sla rechtsaf : **Albügn** 🌿

- 226km - 12h27  Snelheid beperkt tot 40 km/h op 0.2 km
- 226km - 12h27  Gevaarlijke daling op 0.3 km
- 226km - 12h27  Gevaarlijke daling op 0.3 km
- 227km - 12h28  Gevaarlijke daling op 0.2 km
- 228km - 12h28  Snelheid beperkt tot 40 km/h
- 228km - 12h28  Reeks gevaarlijke bochten op 1.5 km

228km - 12h28

2

Sla rechtsaf :  2

- 228km - 12h28  Gevaarlijke daling op 0.7 km
- 228km - 12h29  In de omgeving van **Airolo**, Links aanhouden : **2**
- 229km - 12h30  Links aanhouden : **2**
- 231km - 12h33  Gevaarlijke bocht naar rechts
- 243km - 12h46  Gevaarlijke daling op 0.5 km
- 243km - 12h47  Reeks gevaarlijke bochten op 4 km

244km - 12h48

In de omgeving van **Faido**, Sla linksaf : **Via Piottino**

246km - 12h50

Bij **Piottino**, vervolg uw weg

246km - 12h50

Vervolg uw weg: **Brusgnano**

246km - 12h51

Vervolg uw weg: **Strèda di Scamoi**

246km - 12h51

Sla rechtsaf : **Freggio**

248km - 12h53

Door Osco

248km - 12h53

Vervolg uw weg: **Strèda di Scamoi**

248km - 12h53

 Sla linksaf : **Via Vigera**

Verlaat Osco

248km - 12h54

Vervolg uw weg: **Via Vigera**

248km - 12h54

 Reeks gevaarlijke bochten

248km - 12h54

 Rechts aanhouden : **Via Vigera**

248km - 12h54

 Deze weg wordt tijdelijk afgesloten. Gelieve de toegankelijkheid te controleren.

252km - 12h59

Sla rechtsaf : **Pro d'Ör**

253km - 13h00

 Gevaarlijke daling op 0.2 km

253km - 13h01

Door Cari

253km - 13h01

Vervolg uw weg: **Pro d'Ör**

253km - 13h01

Vervolg uw weg: **Cari Croce**

254km - 13h01

 Gevaarlijke daling op 0.4 km

254km - 13h01

 Rechts aanhouden : **Cari Croce**

254km - 13h02

Vervolg uw weg: **Nucleo Cari**

254km - 13h02

Vervolg uw weg: **IESCA / Mott**

254km - 13h02

 Sla linksaf : **Gramèdi / Mott**

254km - 13h06

 Vervolg uw weg: **Fragera**

Verlaat Cari

254km - 13h09



Vervolg uw weg: **Cari di Dentro**

255km - 13h13

U komt in Cari di Dentro

255km - 13h13

 Vervolg uw weg: **Cari di Dentro**

Aankomst: Cari di dentro, Cari di Dentro

Controleer uw bandenspanning minstens één keer per maand en voor elke lange reis.