

 1 route mogelijk volgens de routeplanner : Merishausen > Visp

**Tijd:****06h43 (00h05 snelweg)**

Vertrek op 02/07/2022 om 07:51

Aankomst op 02/07/2022 om 14:34

**Afstand:**

335 km (6 km snelweg)

**Geschatte kosten: \***

€ 102,77 (brandstof € 102,77)

[De gebruikskosten voor mijn auto berekenen?](#)

\* Bij de brandstofkosten wordt rekening gehouden met het verbruik van uw voertuig

**Vertrek: Merishausen, Hauptstrasse****Verlaat Merishausen**Vervolg uw weg: **Hauptstrasse**

Verlaat Merishausen

2.3km - 07h53

Blijf rechtdoor rijden

3.7km - 07h54

 Reeks gevaarlijke bochten op 1.2 km

5km - 07h56

**Door Schaffhausen**

7.6km - 08h00

 Neem bij de rotonde de 2de afslag: **Spitalstrasse**

7.7km - 08h00

 Sla rechtsaf : **Adlerstrasse**

7.9km - 08h01

 Sla rechtsaf

7.9km - 08h01

 En meteen daarna , sla rechtsaf : **15 / 4 / E54 / Bachstrasse**

8.5km - 08h02

 Sla linksaf : **13 / 14 / 15 / Grand Tour of Switzerland / Rheinuferstrasse**

8.7km - 08h02

 Rechts aanhouden : **13 / 14**

Verlaat Schaffhausen

8.8km - 08h02

Bij **Feuerthalen**, Vervolg uw weg: **13 / 14 / 15 / Grand Tour of Switzerland / Zürcherstrasse**

13

12.7km - 08h08

**Door Neuparadies**

12.9km - 08h08

 Sla rechtsaf : **14**

Verlaat Neuparadies

13.2km - 08h09


Vervolg uw weg: **14**

14

14.8km - 08h10

**Door Schlatt (Thurgau)**

15.1km - 08h11

 Gevaarlijke bocht naar rechts

15.2km - 08h11

 Sla linksaf

15.2km - 08h11

 En meteen daarna , sla rechtsaf : **14**

Verlaat Schlatt (Thurgau)

15.7km - 08h11

14

Doorrijden voor: **14**

19km - 08h15

19.2km - 08h15

19.4km - 08h15

**Door Truttikon** Reeks gevaarlijke bochten Sla linksaf : **14**

Verlaat Truttikon

19.7km - 08h16

14

Doorrijden voor: **14**

24.2km - 08h21

 Reeks gevaarlijke bochten op 0.2 km

32.8km - 08h30

 In de omgeving van **Frauenfeld**, Links aanhouden : **14**

33.4km - 08h31

34.4km - 08h33




34.4km - 08h33

35.1km - 08h34

35.3km - 08h35


36.1km - 08h36

36.8km - 08h37

**Door Frauenfeld** Neem bij de rotonde de 1ste afslag: **Rheinstrasse** Gevaarlijke bocht naar rechts Aan de rotonde, Postplatz, de 2de afslag: **Rathausplatz** Aan de rotonde, Am Holdertor, de 1ste afslag: **Sankt Gallerstrasse** Reeks gevaarlijke bochten op 0.6 km Links aanhouden : **Sankt Gallerstrasse**

Verlaat Frauenfeld

39.4km - 08h39

Vervolg uw weg: **Frauenfelderstrasse** 

39.4km - 08h39

**Door Matzingen**

40.8km - 08h41

 Sla rechtsaf : **Frauenfelderstrasse**

40.9km - 08h41

Vervolg uw weg: **Sankt Gallerstrasse**

Verlaat Matzingen


41.4km - 08h42

Vervolg uw weg: **Sankt Gallerstrasse** 

41.8km - 08h42

Vervolg uw weg: **Frauenfelderstrasse** 

42.5km - 08h43

 Gevaarlijke bocht naar rechts


43.5km - 08h44

**Door Wängi**

44km - 08h45

 Aan de rotonde, Frauenfelderstrasse, de 2de afslag: **7**

44.2km - 08h45

 Gevaarlijke bocht naar rechts

Verlaat Wängi

44.8km - 08h46

7

Vervolg uw weg: **7**

46.7km - 08h48

Door **Münchwilen Thurgau**

51.3km - 08h54

**Door Wil SG**

51.3km - 08h54

Vervolg uw weg: **7 / Zürcherstrasse**

52.1km - 08h55

 Neem bij de rotonde de 2de afslag: **7**

Verlaat Wil SG

52.8km - 08h57

Doorrijden voor: **7**

7

53.1km - 08h57

**Door Wil SG**

53.2km - 08h57

 Aan de rontonde, Sankt Gallerstrasse, de 1ste afslag: **Georg Rennerstrasse**

Verlaat Wil SG

54km - 08h58

Vervolg uw weg: **Georg Rennerstrasse**

54.3km - 08h59

 Links aanhouden : **Georg Rennerstrasse** richting:

WATTWIL  
TOGGENBURG  
RICKENBACH  
SCHWARZENBACH

54.4km - 08h59


Sla linksaf richting:

WILDHAUS  
WATTWIL  
TOGGENBURG

54.4km - 08h59

 Neem bij de rotonde de 2de afslag: **16**

60.1km - 09h04

 Gevaarlijke bocht naar rechts

61.4km - 09h06

 Reeks gevaarlijke bochten op 1.2 km

64.3km - 09h09

Sla linksaf : **Engi**

64.3km - 09h09

 Deze weg wordt tijdelijk afgesloten. Gelieve de toegankelijkheid te controleren.


64.3km - 09h09

U rijdt nu 2 uur, denk aan een pauze.

64.6km - 09h09

 **Engi**

68.2km - 09h13

 Gevaarlijke bocht naar rechts

69.3km - 09h14

Vervolg uw weg: **Umfahrungsstrasse**

70.1km - 09h15

Vervolg uw weg: **Steinegg**

71km - 09h15

**Door Wattwil**


71km - 09h15

 Neem **afslag** naar:

71.5km - 09h16

 Sla rechtsaf : **16 / 8**

71.9km - 09h17

 Gevaarlijke bocht naar rechts

72.9km - 09h18

 Links aanhouden : **16**

73.2km - 09h19

 Reeks gevaarlijke bochten op 0.4 km


Verlaat Wattwil

75.6km - 09h23

16

Vervolg uw weg: **16**

76.3km - 09h24

 Links aanhouden : **16**

76.8km - 09h24

**Door Ebnat-Kappel**


79.8km - 09h26

 Sla linksaf : **16**

Verlaat Ebnat-Kappel

81km - 09h28

16

Doorrijden voor: **16** 

85.5km - 09h33

Door **Nesslau**

86km - 09h34

 Reeks gevaarlijke bochten op 2.5 km

89.9km - 09h39

 Reeks gevaarlijke bochten op 1.7 km

91.1km - 09h40

 Gevaarlijke daling op 0.2 km

97.7km - 09h48

 Reeks gevaarlijke bochten op 0.3 km

99.9km - 09h51

U rijdt nu 2 uur, denk aan een pauze.

101km - 09h52

 Reeks gevaarlijke bochten

103km - 09h54

 Reeks gevaarlijke bochten op 2.5 km

105km - 09h57

 Gevaarlijke daling op 0.7 km

107km - 10h00

 Reeks gevaarlijke bochten op 3.5 km

108km - 10h00

 Gevaarlijke daling op 0.2 km

110km - 10h02

**Door Gams**

110km - 10h03

 Sla rechtsaf : **16**

Verlaat Gams

111km - 10h04

16

Doorrijden voor: **16**

112km - 10h06

 Reeks gevaarlijke bochten op 0.8 km

115km - 10h10

 Reeks gevaarlijke bochten op 0.8 km

115km - 10h10

**Door Buchs**


115km - 10h10

Vervolg uw weg: **13 / 16 / Grand Tour of Switzerland / Sankt Gallerstrasse**

115km - 10h12

Vervolg uw weg: **13**

117km - 10h15

 Gevaarlijke bocht naar rechts

Verlaat Buchs

118km - 10h16

13

Bij **Rans**, Vervolg uw weg: **13 / Churerstrasse** 

121km - 10h20

 Reeks gevaarlijke bochten op 0.5 km

124km - 10h24

**Door Fontnas**

125km - 10h25

 Sla linksaf : **13**

125km - 10h25

 Gevaarlijke bocht naar rechts

Verlaat Fontnas

126km - 10h26

Vervolg uw weg: **13** 

13

127km - 10h28

Bij **Trübbach**, Neem bij de rotonde de 3de afslag : **Staatsstrasse**

127km - 10h28

 Links aanhouden : **Staatsstrasse** richting:

BALZERS

127km - 10h28

Vervolg uw weg: **Gagoz** 

127km - 10h28

**Entry into Liechtenstein**

128km - 10h29

Neem bij de rotonde de 2de afslag: **Gagoz**

129km - 10h30

**Door Balzers**

129km - 10h30

 Reeks gevaarlijke bochten op 0.6 km

129km - 10h31

 Sla rechtsaf : **Grand Tour of Switzerland**

Verlaat Balzers

131km - 10h34

Vervolg uw weg: **Grand Tour of Switzerland / Neue Churerstrasse** 

131km - 10h34

**Entry into Swiss**

132km - 10h34

 Reeks gevaarlijke bochten op 1.3 km

134km - 10h37

 Reeks gevaarlijke bochten

136km - 10h39

 Reeks gevaarlijke bochten op 2.5 km


136km - 10h39

 Gevaarlijke daling op 0.4 km

137km - 10h41

**Door Maienfeld**

137km - 10h41

 Snelheid beperkt tot 30 km/h op 0.6 km

138km - 10h43

Vervolg uw weg: **Grabenstrasse**


138km - 10h43

Vervolg uw weg: **Stutz**

138km - 10h43

Vervolg uw weg: **Aeuli**

138km - 10h43

 Sla linksaf : **Landstrasse**

Verlaat Maienfeld

139km - 10h44

Vervolg uw weg: **Landstrasse**

143km - 10h48

**Door Karlihof**

143km - 10h48

 Reeks gevaarlijke bochten

143km - 10h48

 Sla linksaf : **13 / Numero 3**

145km - 10h50

Door **Igis**

146km - 10h51

 Reeks gevaarlijke bochten op 0.2 km

148km - 10h55

 Reeks gevaarlijke bochten

152km - 10h59


 Neem bij de rotonde de 1ste afslag: **13 / Numero 3**

Verlaat Karlihof

154km - 11h01

**Door Chur**

154km - 11h02

 Gevaarlijke bocht naar links

157km - 11h07

 Sla linksaf

157km - 11h07

 En meteen daarna , sla linksaf : **13 / Numero 3 / Grabenstrasse**

Verlaat Chur

**Etappes A : Chur, Nicolaigasse**

157km - 11h07

 Reeks gevaarlijke bochten op 0.4 km

157km - 11h07

 Neem bij de rotonde de 1ste afslag

157km - 11h08

 En meteen daarna , sla linksaf : **Numero 3 / Malixerstrasse**

158km - 11h08

 Sla rechtsaf : **Umfahrung Süd**

158km - 11h08

 Gevaarlijke daling op 0.7 km

159km - 11h10

 Sla linksaf : **13** richting:

**DOMAT/EMS  
FELSBERG  
REICHENAU**

160km - 11h11

13

Vervolg uw weg: **13** 

163km - 11h13

Door **Ems**

164km - 11h16

 Reeks gevaarlijke bochten op 0.3 km

167km - 11h19

 Gevaarlijke daling op 0.2 km

167km - 11h20

Sla rechtsaf 

167km - 11h20

 En meteen daarna , sla linksaf : **19** richting:









19



**SAN BERNARDINO  
THISIS  
DISENTIS/MUSTÉR  
FLIMS**

167km - 11h20

























 Links aanhouden : **19**

169km - 11h22

- 171km - 11h24  Reeks gevaarlijke bochten
- 174km - 11h27  **Trin**
- 176km - 11h29  Links aanhouden : **19**
- 182km - 11h35  **Flimserstein**
- 182km - 11h35  Gevaarlijke daling op 0.7 km
- 182km - 11h35  Reeks gevaarlijke bochten op 1.5 km
- 185km - 11h39  Gevaarlijke daling op 0.2 km
- 186km - 11h40  Gevaarlijke bocht naar rechts

- 187km - 11h40 **Door Casanova**
- 187km - 11h41  Gevaarlijke daling op 0.2 km
- 187km - 11h41  Sla linksaf : **19**
- Verlaat Casanova

188km - 11h42 Vervolg uw weg: **19** 

- |    |
|----|
| 19 |
|----|
- 189km - 11h42  Neem bij de rotonde de 2de afslag
- 189km - 11h43  En meteen daarna , sla rechtsaf : **19**
- 189km - 11h43  Gevaarlijke bocht naar rechts
- 197km - 11h51  Gevaarlijke bocht naar rechts
- 203km - 11h56  Gevaarlijke bocht naar rechts
- 207km - 12h01  Gevaarlijke bocht naar rechts
- 211km - 12h05  Snelheid beperkt tot 30 km/h op 0.2 km
- 214km - 12h08  Gevaarlijke bocht naar rechts
- 214km - 12h08  Gevaarlijke daling op 0.2 km
- 216km - 12h10  Reeks gevaarlijke bochten
- 217km - 12h12  Snelheid beperkt tot 30 km/h op 0.3 km
- 218km - 12h13  Rechts aanhouden : **19**
- 219km - 12h14  Reeks gevaarlijke bochten op 2.5 km
- 225km - 12h21  Gevaarlijke daling op 0.2 km
- 225km - 12h21  Reeks gevaarlijke bochten op 0.5 km
- 227km - 12h25  Reeks gevaarlijke bochten op 0.2 km
- 229km - 12h27  Reeks gevaarlijke bochten op 0.4 km
- 233km - 12h31  Deze weg wordt tijdelijk afgesloten. Gelieve de toegankelijkheid te controleren.
- 233km - 12h31  Reeks gevaarlijke bochten op 1.6 km
- 236km - 12h34  Reeks gevaarlijke bochten op 2.5 km
- 240km - 12h39  Gevaarlijke daling op 1.4 km
- 244km - 12h43  Reeks gevaarlijke bochten op 4.5 km
- 245km - 12h44  Gevaarlijke daling op 1 km
- 247km - 12h46  Gevaarlijke daling op 0.6 km

- 248km - 12h47 **Door Andermatt**
- 249km - 12h49  Snelheid beperkt tot 30 km/h op 0.6 km
- 249km - 12h50  Sla rechtsaf : **19**
- Verlaat Andermatt

250km - 12h51


19

Doorrijden voor: **19** 

250km - 12h51

 Reeks gevaarlijke bochten op 0.9 km

250km - 12h51

 Links aanhouden : **19**

258km - 12h59

 Deze weg wordt tijdelijk afgesloten. Gelieve de toegankelijkheid te controleren.

258km - 13h00

 Reeks gevaarlijke bochten op 1.2 km

262km - 13h04

 Reeks gevaarlijke bochten op 1 km

265km - 13h09

 Gevaarlijke bocht naar rechts

265km - 13h09

 Reeks gevaarlijke bochten op 1.5 km

270km - 13h15

**U komt in Furkapass****Etappes B : Realp, 19**

270km - 13h15

19

Bij **Furkapass**, Vervolg uw weg: **19 / Grand Tour of Switzerland** 

270km - 13h15

 Reeks gevaarlijke bochten op 0.6 km

272km - 13h17

 Reeks gevaarlijke bochten op 1.1 km

273km - 13h18

 Gevaarlijke daling op 0.8 km

274km - 13h20

 Reeks gevaarlijke bochten op 0.5 km

274km - 13h20

 Gevaarlijke daling op 2.5 km

276km - 13h23

 Rechts aanhouden : **19**

276km - 13h23

 Gevaarlijke daling op 2.5 km

278km - 13h26

 Rechts aanhouden : **19**

278km - 13h26

 Deze weg wordt tijdelijk afgesloten. Gelieve de toegankelijkheid te controleren.

279km - 13h26

 Reeks gevaarlijke bochten op 6.5 km

281km - 13h29

 Gevaarlijke daling op 0.9 km

282km - 13h30

 Gevaarlijke daling op 1.7 km

286km - 13h36

 **Galerie Mühlebach**

288km - 13h37

 Reeks gevaarlijke bochten op 0.2 km

292km - 13h42

 Gevaarlijke bocht naar rechts

293km - 13h43

Door **Münster (Valais)**

294km - 13h45

 Reeks gevaarlijke bochten op 0.2 km

299km - 13h51

 Reeks gevaarlijke bochten op 0.2 km

304km - 13h57

 Gevaarlijke daling op 0.6 km

307km - 14h00

 Gevaarlijke daling op 0.3 km

307km - 14h01

 Reeks gevaarlijke bochten op 1.1 km

309km - 14h03

 Gevaarlijke daling op 0.4 km

310km - 14h04

 Reeks gevaarlijke bochten op 0.7 km

312km - 14h07

 Gevaarlijke daling op 0.2 km

312km - 14h07

 Gevaarlijke daling op 0.2 km

313km - 14h08

 Gevaarlijke daling op 0.3 km

313km - 14h08

 Reeks gevaarlijke bochten op 3.5 km

318km - 14h14

 Reeks gevaarlijke bochten op 0.4 km

321km - 14h18

 Gevaarlijke bocht naar rechts




323km - 14h21

Bij **Naters**, vervolg uw weg

323km - 14h21

 Reeks gevaarlijke bochten

323km - 14h21

 Aan de rotonde, Grand Tour of Switzerland, de 2de afslag: **19**

323km - 14h21

Vervolg uw weg: **19**

19

328km - 14h25


Neem bij de rotonde de 2de afslag: **9 / Grand Tour of Switzerland / Kantonsstrasse**

9

328km - 14h26

**Door Gamsen**

328km - 14h26

 Aan de rotonde, Grand Tour of Switzerland, de 3de afslag: **9**

Verlaat Gamsen

329km - 14h28

Vervolg uw weg: **9**

9

330km - 14h28

 Reeks gevaarlijke bochten op 1.2 km

333km - 14h31

**U komt in Visp**

333km - 14h31

Vervolg uw weg: **9 / E62 / Grand Tour of Switzerland / Kantonsstrasse****Aankomst: Visp, E62**

Controleer uw bandenspanning minstens één keer per maand en voor elke lange reis.