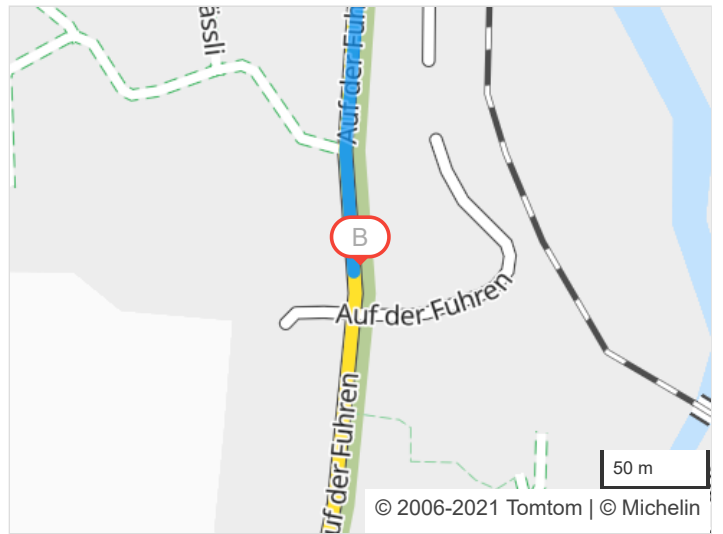
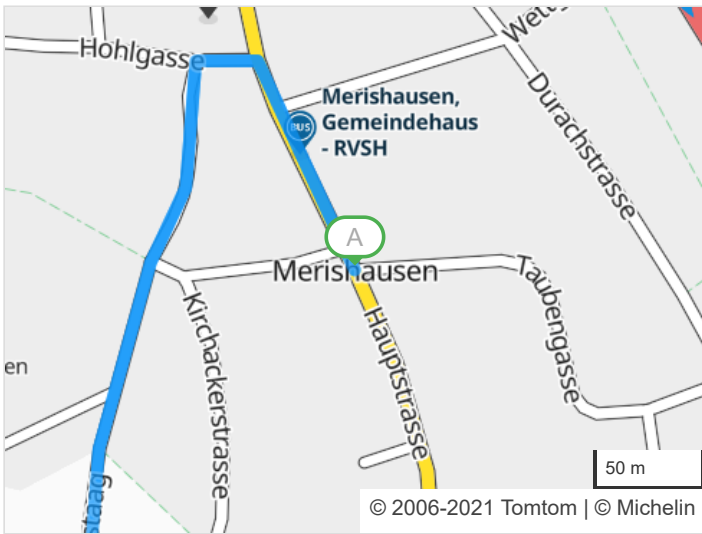
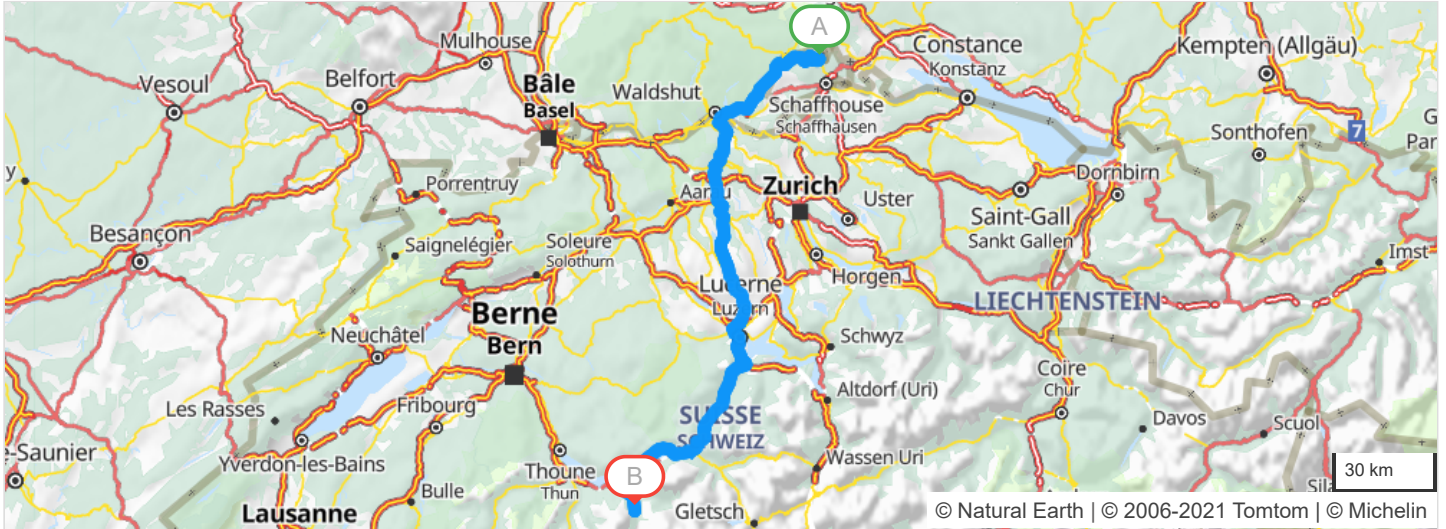


 3 routes mogelijk volgens de routeplanner : Merishausen > Lauterbrunnen

Tijd: **04h03 (00h15 snelweg)**
 Geen vertraging door verkeersdrukte bij vertrek om 22h02

Afstand: 201 km (17 km snelweg)



Geschatte kosten: € 33,38 (brandstof € 33,38)







Vertrek: Merishausen, Hauptstrasse

Verlaat Merishausen

Vervolg uw weg: **Hauptstrasse**

- 0.1km - 00h00  Sla linksaf
 - 0.1km - 00h00  En meteen daarna , sla linksaf : **Kirchgasse**
- Verlaat Merishausen

- 4km - 00h05 Sla linksaf : **Randenstrasse** 
- 4.9km - 00h06  Gevaarlijke daling op 2.5 km
- 5.8km - 00h07  Rechts aanhouden : **Randenstrasse**
- 5.8km - 00h07  Gevaarlijke daling op 1.3 km

8.6km - 00h11

Bij **Beggingen**, vervolg uw weg

8.7km - 00h11

 Sla linksaf : **Hohlengasse**

8.8km - 00h11

Sla rechtsaf : **Wiesental**

9.3km - 00h12

Door Beggingen

9.3km - 00h12

 Sla rechtsaf : **Wiesental**

9.5km - 00h12

 Sla linksaf : **Dorfstrasse**

9.7km - 00h13

 Links aanhouden : **Dorfstrasse**

9.9km - 00h13

Vervolg uw weg: **Hauptstrasse**

10.1km - 00h13

 Links aanhouden : **Hauptstrasse**

Verlaat Beggingen

12.5km - 00h16

Vervolg uw weg: **Beggingerstrasse**

13.1km - 00h16

Door Schleithem

13.3km - 00h17

 Sla rechtsaf : **Beggingerstrasse**

13.6km - 00h17

 Sla rechtsaf : **Gemeindehausplatz**

13.7km - 00h17

 Sla linksaf : **Poststrasse**

14.1km - 00h18

 Sla linksaf : **Bahnhofstrasse**

14.3km - 00h19

 Sla rechtsaf : **14**

Verlaat Schleithem

15.3km - 00h20

Bij **Talmühle**, Vervolg uw weg: **14 / Römerstrasse Neckar-Alb-Aare / Schwarzwaldstrasse** 

14

15.9km - 00h21

 In de omgeving van **Stühlingen**, Rechts aanhouden : **14**

16km - 00h21

 Bij **Oberwiesen**, Links aanhouden : **14 / Römerstrasse Neckar-Alb-Aare / Schwarzwaldstrasse**

16.3km - 00h21

Entry into Germany

16.4km - 00h21

Bij **Stühlingen**, Sla linksaf : **B314**

B314

17.8km - 00h22

Door **Stühlingen**

28.9km - 00h31

 Gevaarlijke daling op 0.2 km

33km - 00h34

In de omgeving van **Bad Zurzach**, Sla rechtsaf : **A98** richting:

A98

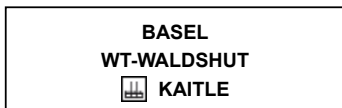
WALDSHUT-TIENGEN
BASEL

36.9km - 00h37

 **Bürgerwaldtunnel**

39.3km - 00h39

In de omgeving van **Waldshut**, Sla rechtsaf richting:

B34

39.3km - 00h39

Snelheid beperkt tot 40 km/h

39.4km - 00h40

B34**E54**Vervolg uw weg: **B34 / E54**

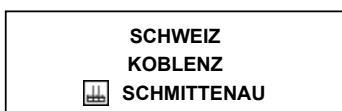
39.9km - 00h40

Door Waldshut

40.8km - 00h41

 Aan de rontonde, Konstanzer Straße, de 2de afslag: **B34 / E54 / Konstanzer Straße**

42.2km - 00h43

 Sla linksaf : **Rheinbrückenstraße** richting:

42.3km - 00h43

Snelheid beperkt tot 20 km/h

42.4km - 00h43

Snelheid beperkt tot 50 km/h

Verlaat Waldshut

42.4km - 00h43

Entry into Swiss

42.7km - 00h44

7Vervolg uw weg: **7**

42.7km - 00h44

Reeks gevaarlijke bochten

43km - 00h44

 Links aanhouden : **7**

43.2km - 00h44

5Vervolg uw weg: **5**

49.9km - 00h52

Gevaarlijke bocht naar rechts

52.7km - 00h54

Door Siggenthal Station

54.3km - 00h56

 Sla rechtsaf : **Römerstrasse Neckar-Alb-Aare / Stillistrasse**

Verlaat Siggenthal Station

54.8km - 00h57

5Doorrijden voor: **5**

55km - 00h57

Snelheid beperkt tot 40 km/h

55.1km - 00h57

Door Stilli

55.1km - 00h57

Reeks gevaarlijke bochten

55.1km - 00h57

 Sla linksaf : **5**

55.1km - 00h57

 Snelheid beperkt tot 40 km/h

Verlaat Stilli

56.2km - 00h58

Door Brugg

59.1km - 01h04

 Sla linksaf : **5 / Numero 3 / Bahnhofplatz / Römerstrasse Neckar-Alb-Aare**

59.6km - 01h05

 Sla linksaf : **Numero 3 / Römerstrasse Neckar-Alb-Aare / Zürcherstrasse**

Verlaat Brugg

59.6km - 01h05

Door Windisch

59.6km - 01h05

Vervolg uw weg: **Numero 3 / Römerstrasse Neckar-Alb-Aare / Zürcherstrasse**

59.7km - 01h05

 Aan de rotonde, Römerstrasse Neckar-Alb-Aare, de 2de afslag: **Numero 3 / Römerstrasse Neckar-Alb-Aare / Zürcherstrasse**

59.9km - 01h05

 Gevaarlijke bocht naar rechts

60.2km - 01h06

 Aan de rotonde, Römerstrasse Neckar-Alb-Aare, de 1ste afslag: **Hauserstrasse**

60.4km - 01h06

 Rechts aanhouden : **Hauserstrasse**

61.3km - 01h08

 Neem bij de rotonde de 2de afslag: **Umfahrung Hausen**

Verlaat Windisch

61.4km - 01h08

Bij **Hausen (Aargau)**, Vervolg uw weg: **Umfahrung Hausen**

61.5km - 01h08

 Reeks gevaarlijke bochten

61.7km - 01h08

 Deze weg wordt tijdelijk afgesloten. Gelieve de toegankelijkheid te controleren.

61.7km - 01h08

U rijdt nu 2 uur, denk aan een pauze.

62km - 01h08

Door **Hausen (Aargau)**


63.7km - 01h10

 Gevaarlijke bocht naar links

63.7km - 01h10

Vervolg uw weg: **Lenzburgerstrasse**

65.5km - 01h12

 Gevaarlijke bocht naar rechts

67km - 01h13

 Neem bij de rotonde de 2de afslag: **Lenzburgerstrasse**

67.5km - 01h14

Neem bij de rotonde de 1ste afslag: **Birrfeldstrasse**

68.2km - 01h14

Door Mägenwil

68.4km - 01h15

 Neem bij de rotonde de 1ste afslag: **Hauptstrasse**

68.6km - 01h15

Vervolg uw weg: **Mägenwilerstrasse**

Verlaat Mägenwil

68.8km - 01h15

Door Othmarsingen

68.9km - 01h15

 Aan de rotonde, Jakob-Kreisel, de 3de afslag: **Dottikerstrasse**

Verlaat Othmarsingen

69.6km - 01h16

Vervolg uw weg: **Dottikerstrasse**

70.4km - 01h17

Vervolg uw weg: **Othmarsingerstrasse**


71.3km - 01h18

Door Dottikon

71.9km - 01h19

Vervolg uw weg: **Wohlerstrasse**

72.2km - 01h19

 Sla rechtsaf : **Bahnhofstrasse**

Verlaat Dottikon

73.3km - 01h21

Vervolg uw weg: **Bahnhofstrasse**

73.8km - 01h22

Door Dintikon

73.9km - 01h22

 Neem bij de rotonde de 3de afslag: **1 / 25**

Verlaat Dintikon

74.5km - 01h23

In de omgeving van **Wohlen (Aargau)**, Vervolg uw weg: **1 / 25** 

1

75.8km - 01h24

Neem bij de rotonde de 1ste afslag: **Unterdorfstrasse** 

76.3km - 01h24

Door Villmergen

77km - 01h25

Vervolg uw weg: **Mitteldorfstrasse**

77.2km - 01h26

Vervolg uw weg: **Oberdorfstrasse**

77.5km - 01h26

Vervolg uw weg: **Hilfikerstrasse**

Verlaat Villmergen

78.4km - 01h27

Vervolg uw weg: **Hauptstrasse**

79.7km - 01h29

Vervolg uw weg: **Hilfikerstrasse**

80.6km - 01h29

Door Sarmenstorf

81.5km - 01h31

 Neem bij de rotonde de 2de afslag: **Fahrwangerstrasse**

Verlaat Sarmenstorf

82.1km - 01h32

Vervolg uw weg: **Fahrwangerstrasse**

82.6km - 01h32

Vervolg uw weg: **Sarmenstorferstrasse**

82.7km - 01h32

Door Fahrwangen

83.3km - 01h33

Vervolg uw weg: **Aescherstrasse**

83.9km - 01h34

Bij **Meisterschwanden**, Vervolg uw weg: **Sarmenstorferstrasse**

Verlaat Fahrwangen

84.7km - 01h35

Vervolg uw weg: **Grand Tour of Switzerland**

93.2km - 01h45

26

97.4km - 01h49

101km - 01h54

104km - 01h58

105km - 02h00

107km - 02h01

Vervolg uw weg: **26**Door **Hochdorf**

Gevaarlijke bocht naar links



Gevaarlijke bocht naar rechts

U rijdt nu 2 uur, denk aan een pauze.



Gevaarlijke bocht naar rechts

109km - 02h04

112km - 02h08

113km - 02h08

113km - 02h09

Door **Emmen**

Reeks gevaarlijke bochten op 1 km

Sla rechtsaf : **2 / Grand Tour of Switzerland**Links aanhouden : **2**

Verlaat Emmen

113km - 02h09

113km - 02h09

113km - 02h09

Door **Littau**Sla linksaf : **2 / Grand Tour of Switzerland**Rechts aanhouden : **2 / Grand Tour of Switzerland**

Verlaat Littau

115km - 02h12

115km - 02h12

115km - 02h13

116km - 02h15

116km - 02h15

117km - 02h17

Door **Lucerne**Vervolg uw weg: **2 / Baselstrasse / Grand Tour of Switzerland**

Gevaarlijke bocht naar rechts

Sla rechtsaf : **Hallwilerweg**Vervolg uw weg: **2a / 4 / Obergrundstrasse**Sla linksaf : **4**

Verlaat Lucerne

118km - 02h19

4

118km - 02h19

119km - 02h20

Vervolg uw weg: **4**Neem bij de rotonde de 1ste afslag: **4**Neem bij de rotonde de 2de afslag: **4**

120km - 02h21

120km - 02h22

Door **Kriens**Aan de rontonde, Schlund, de 3de afslag: **4** richting:

A4

STANS - HERGISWIL
HORW-SÜD
HINTERBACH
KLEINWIL
SCHWENDELBERG
WINKEL

121km - 02h22

121km - 02h23

123km - 02h25

**Tunnel Spier**

Gevaarlijke bocht naar links

Neem bij de rotonde de 4de afslag: **4** richting:

**GOTTHARD
SARNEN
STANS
ZENTRUM**

- 124km - 02h26  Gevaarlijke bocht naar links
- 125km - 02h28  Reeks gevaarlijke bochten op 2 km
- 129km - 02h33  Gevaarlijke daling op 0.3 km
- 129km - 02h33  Gevaarlijke daling op 0.2 km
- 129km - 02h33  Rechts aanhouden : **4**
- 130km - 02h34  Reeks gevaarlijke bochten op 0.3 km
- 132km - 02h36  Reeks gevaarlijke bochten op 1.2 km
- 132km - 02h36  Snelheid beperkt tot 30 km/h

Verlaat Kriens

- 133km - 02h38 **Door Alpnach**
- 134km - 02h39  Aan de rontonde, Brünigstrasse, de 2de afslag: **4**
- 134km - 02h39  Gevaarlijke bocht naar rechts

Verlaat Alpnach

- 134km - 02h39 Doorrijden voor: **4**

4

- 138km - 02h44 **Door Sarnen**
- 139km - 02h45  Sla rechtsaf : **4**
- 139km - 02h45  Reeks gevaarlijke bochten op 1.5 km

Verlaat Sarnen

- 140km - 02h47 Doorrijden voor: **4** 

4

- 142km - 02h49  Gevaarlijke bocht naar links

- 147km - 02h55 Sla linksaf richting:



INTERLAKEN - A8 - LUNGERN

- 147km - 02h55 Vervolg uw weg: **Tunnel Giswil**



- 149km - 02h57 Vervolg uw weg: **4** 

4

- 150km - 02h58  Reeks gevaarlijke bochten op 1.2 km

- 153km - 03h01 Vervolg uw weg: **4**

- 153km - 03h01  **Tunnel Lungern**

161km - 03h10

 Reeks gevaarlijke bochten op 4.5 km

161km - 03h10

 Gevaarlijke daling op 0.4 km

161km - 03h11

 Gevaarlijke daling op 0.3 km

162km - 03h12

Vervolg uw weg: **A8** 

A8

162km - 03h12

 Gevaarlijke daling op 0.5 km

164km - 03h15

 Snelheid beperkt tot 40 km/h op 0.9 km


164km - 03h15

 **Soliwald**

165km - 03h16

 Gevaarlijke daling op 0.6 km


166km - 03h17

 Gevaarlijke bocht naar rechts

166km - 03h17

 Neem **afslag** naar:

169km - 03h19

 Neem **afslag** naar:


BRIENZ
GIESSBACH
AXALP
BALLENBERG-WEST

169km - 03h19

Sla rechtsaf : **11 / 6** 

11

169km - 03h20

 Gevaarlijke bocht naar rechts


171km - 03h22

 Reeks gevaarlijke bochten

175km - 03h27

 Gevaarlijke daling op 0.2 km


175km - 03h28

 Gevaarlijke bocht naar rechts

176km - 03h29

 Reeks gevaarlijke bochten op 0.8 km


178km - 03h32

 Snelheid beperkt tot 30 km/h op 1.1 km

178km - 03h32

 Reeks gevaarlijke bochten op 0.5 km

182km - 03h39

 Gevaarlijke bocht naar rechts

187km - 03h45

 Reeks gevaarlijke bochten op 0.5 km

188km - 03h46

Door Interlaken

188km - 03h46

 Neem **afslag** naar:

Verlaat Interlaken

188km - 03h47

Sla rechtsaf : **Lindenallee**

188km - 03h47

Door Interlaken

189km - 03h49

 Neem bij de rotonde de 2de afslag: **Parkstrasse**

Verlaat Interlaken

189km - 03h49

Door Matten bei Interlaken

189km - 03h49

Vervolg uw weg: **Parkstrasse**

190km - 03h49

Vervolg uw weg: **Hauptstrasse**

190km - 03h49

 Links aanhouden : **Hauptstrasse**

190km - 03h50

Vervolg uw weg: **Gsteigstrasse**

Verlaat Matten bei Interlaken

191km - 03h51

Vervolg uw weg: **Gsteigstrasse**

191km - 03h51

 Neem bij de rotonde de 1ste afslag: **Gsteigstrasse**

191km - 03h52

Door Wilderswil

191km - 03h52

Vervolg uw weg: **Hauptstrasse**

192km - 03h53

Vervolg uw weg: **Obereigasse**

193km - 03h54

Vervolg uw weg: **Grenchenstrasse**

Verlaat Wilderswil

193km - 03h55

Vervolg uw weg: **Grenchenstrasse** 

193km - 03h55

 Reeks gevaarlijke bochten op 1 km

199km - 04h00

 Reeks gevaarlijke bochten op 1.2 km

201km - 04h02

 Snelheid beperkt tot 40 km/h

201km - 04h02

U komt in Lauterbrunnen

201km - 04h02

Vervolg uw weg: **Beim Bahnhof**

201km - 04h02

Vervolg uw weg: **Station**

201km - 04h02

Vervolg uw weg: **Bei der Zuben**

201km - 04h03

Vervolg uw weg: **Gsteigermatte**

201km - 04h03

Vervolg uw weg: **Bätzenboden**

201km - 04h03

Vervolg uw weg: **Auf der Fuhren****Aankomst: Lauterbrunnen, Auf der Fuhren**

Controleer uw bandenspanning minstens één keer per maand en voor elke lange reis.