

 2 routes mogelijk volgens de routeplanner : Merishausen > Grimsel Passhöhe

Tijd:**04h54**

Vertrek op 02/07/2022 om 07:51

Aankomst op 02/07/2022 om 12:45

Afstand:

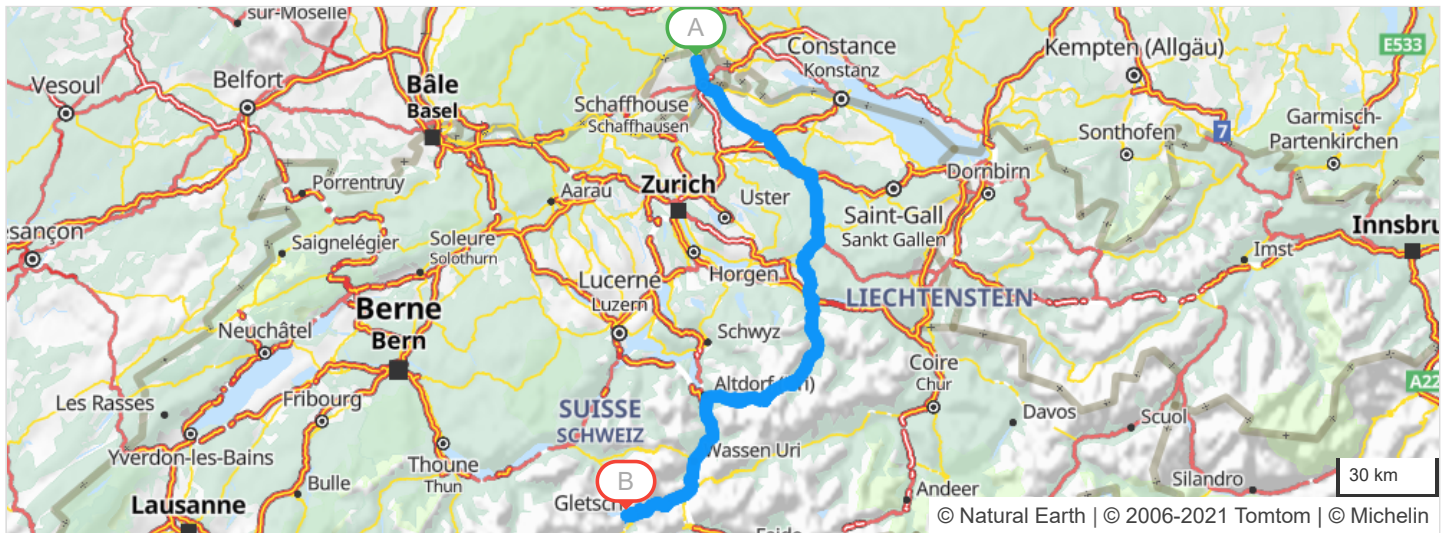
241 km

Geschatte kosten: *

€ 74,92 (brandstof € 74,92)

[De gebruikskosten voor mijn auto berekenen?](#)

* Bij de brandstofkosten wordt rekening gehouden met het verbruik van uw voertuig

**Vertrek: Merishausen, Hauptstrasse****Verlaat Merishausen**Vervolg uw weg: **Hauptstrasse**

Verlaat Merishausen

2.3km - 07h53

Blijf rechtdoor rijden

3.7km - 07h54

 Reeks gevaarlijke bochten op 1.2 km

5km - 07h56

Door Schaffhausen


7.6km - 08h00

 Neem bij de rotonde de 2de afslag: **Spitalstrasse**

7.7km - 08h00

 Sla rechtsaf : **Adlerstrasse**

7.9km - 08h01

 Sla rechtsaf

7.9km - 08h01

 En meteen daarna , sla rechtsaf : **15 / 4 / E54 / Bachstrasse**

8.5km - 08h02

 Sla linksaf : **13 / 14 / 15 / Grand Tour of Switzerland / Rheinuferstrasse**

8.7km - 08h02

 Rechts aanhouden : **13 / 14**

Verlaat Schaffhausen

8.8km - 08h02

Bij **Feuerthalen**, Vervolg uw weg: **13 / 14 / 15 / Grand Tour of Switzerland / Zürcherstrasse**

13

12.7km - 08h08

12.9km - 08h08

Door Neuparadies Sla rechtsaf : **14**

Verlaat Neuparadies

13.2km - 08h09

14



Vervolg uw weg: **14**

14.8km - 08h10

15.1km - 08h11

15.2km - 08h11

15.2km - 08h11

Door Schlatt (Thurgau) Gevaarlijke bocht naar rechts Sla linksaf En meteen daarna , sla rechtsaf : **14**

Verlaat Schlatt (Thurgau)

15.7km - 08h11

14

Doorrijden voor: **14**

19km - 08h15

19.2km - 08h15

19.4km - 08h15

Door Truttikon Reeks gevaarlijke bochten Sla linksaf : **14**

Verlaat Truttikon

19.7km - 08h16

14

Doorrijden voor: **14**

24.2km - 08h21

32.8km - 08h30

 Reeks gevaarlijke bochten op 0.2 km In de omgeving van **Frauenfeld**, Links aanhouden : **14**

33.4km - 08h31

34.4km - 08h33




34.4km - 08h33

35.1km - 08h34

35.3km - 08h35


36.1km - 08h36

36.8km - 08h37

Door Frauenfeld Neem bij de rotonde de 1ste afslag: **Rheinstrasse** Gevaarlijke bocht naar rechts Aan de rotonde, Postplatz, de 2de afslag: **Rathausplatz** Aan de rotonde, Am Holdertor, de 1ste afslag: **Sankt Gallerstrasse** Reeks gevaarlijke bochten op 0.6 km Links aanhouden : **Sankt Gallerstrasse**

Verlaat Frauenfeld

39.4km - 08h39

Vervolg uw weg: **Frauenfelderstrasse** 

39.4km - 08h39

40.8km - 08h41

40.9km - 08h41


Door Matzingen Sla rechtsaf : **Frauenfelderstrasse**Vervolg uw weg: **Sankt Gallerstrasse**

Verlaat Matzingen

41.4km - 08h42

Vervolg uw weg: **Sankt Gallerstrasse** 

41.8km - 08h42

Vervolg uw weg: **Frauenfelderstrasse** 

42.5km - 08h43

 Gevaarlijke bocht naar rechts

43.5km - 08h44

Door Wängi

44km - 08h45

 Aan de rotonde, Frauenfelderstrasse, de 2de afslag: **7**

44.2km - 08h45

 Gevaarlijke bocht naar rechts

Verlaat Wängi

44.8km - 08h46

Vervolg uw weg: **7**

7

46.7km - 08h48

Door **Münchwilen Thurgau**


51.3km - 08h54

Door Wil SG

51.3km - 08h54

Vervolg uw weg: **7 / Zürcherstrasse**

52.1km - 08h55

 Neem bij de rotonde de 2de afslag: **7**

Verlaat Wil SG

52.8km - 08h57

Doorrijden voor: **7**

7

53.1km - 08h57

Door Wil SG

53.2km - 08h57

 Aan de rotonde, Sankt Gallerstrasse, de 1ste afslag: **Georg Rennerstrasse**

Verlaat Wil SG

54km - 08h58

Vervolg uw weg: **Georg Rennerstrasse**

54.3km - 08h59

 Links aanhouden : **Georg Rennerstrasse** richting:

WATTWIL
TOGGENBURG
RICKENBACH
SCHWARZENBACH

54.4km - 08h59


Sla linksaf richting:

WILDHAUS
WATTWIL
TOGGENBURG

54.4km - 08h59

 Neem bij de rotonde de 2de afslag: **16**

60.1km - 09h04

 Gevaarlijke bocht naar rechts


61.4km - 09h06

 Reeks gevaarlijke bochten op 1.2 km

64.3km - 09h09

Sla linksaf : **Engi**

64.3km - 09h09

 Deze weg wordt tijdelijk afgesloten. Gelieve de toegankelijkheid te controleren.


64.3km - 09h09

U rijdt nu 2 uur, denk aan een pauze.

64.6km - 09h09

 **Engi**

68.2km - 09h13

 Gevaarlijke bocht naar rechts

69.3km - 09h14

Vervolg uw weg: **Umfahrungsstrasse**

70.1km - 09h15

Vervolg uw weg: **Steinegg**


71km - 09h15

Sla linksaf : **Flooz**

73.6km - 09h18

Bij **Wattwil**, vervolg uw weg

73.6km - 09h18

Bij **Wattwil**, Neem bij de rotonde de 1ste afslag : **8** 

8

73.7km - 09h18

 Snelheid beperkt tot 40 km/h

73.7km - 09h18

 Snelheid beperkt tot 40 km/h

73.8km - 09h18

 Reeks gevaarlijke bochten op 0.9 km

77.1km - 09h22

 Reeks gevaarlijke bochten op 1.4 km

78.7km - 09h23

Vervolg uw weg: **Uznacherstrasse** 

79.8km - 09h25

In de omgeving van **Benken (Sankt Gallen)**, Vervolg uw weg: **Rickenstrasse** 

80.9km - 09h26

 Reeks gevaarlijke bochten op 1.4 km

81.1km - 09h26

 Gevaarlijke daling op 0.3 km

81.3km - 09h26

 Gevaarlijke daling op 0.5 km

81.7km - 09h27

Door Uetliburg

82km - 09h27

Vervolg uw weg: **Säge**

82.2km - 09h28

Vervolg uw weg: **Rickenstrasse**

Verlaat Uetliburg


82.5km - 09h28

Door Gommiswald

83.6km - 09h30

Vervolg uw weg: **Dorfplatz**

83.7km - 09h30

 Links aanhouden : **Dorfplatz**

83.7km - 09h31

Vervolg uw weg: **Rickenstrasse**

Verlaat Gommiswald

84km - 09h31

Doorrijden voor: **Rickenstrasse** 

84.1km - 09h31

 Reeks gevaarlijke bochten op 1.2 km

84.1km - 09h31

 Gevaarlijke daling op 0.6 km

85km - 09h32

 Gevaarlijke daling op 0.2 km

85.3km - 09h33

85.9km - 09h34

86km - 09h34

Door KaltbrunnVervolg uw weg: **Dorfstrasse** Sla linksaf : **17**

Verlaat Kaltbrunn

87.7km - 09h36

17

93km - 09h42

 Reeks gevaarlijke bochten op 3.5 km

95.6km - 09h45

 Snelheid beperkt tot 40 km/h op 0.3 km

96.4km - 09h46

 Rechts aanhouden : **17**Vervolg uw weg: **17**

97km - 09h47

Door NiederurnenVervolg uw weg: **17 / Ziegelbrückstrasse**

97km - 09h47

 Reeks gevaarlijke bochten op 0.3 km

97.5km - 09h48

 Sla linksaf

97.6km - 09h48

 En meteen daarna , sla rechtsaf : **17 / Numero 3**

97.6km - 09h48

 Links aanhouden : **17**

98.2km - 09h49

Verlaat Niederurnen

98.6km - 09h49

17

Bij **Oberurnen**, Vervolg uw weg: **17 / Numero 3 / Hauptstrasse** 

99.4km - 09h51

U rijdt nu 2 uur, denk aan een pauze.

100km - 09h51

 Reeks gevaarlijke bochten op 1.2 km

105km - 09h57

 Reeks gevaarlijke bochten op 0.9 km

107km - 09h59

Door Glarus

108km - 10h02

 Reeks gevaarlijke bochten op 0.4 km

108km - 10h02

 Sla linksaf : **17**

112km - 10h08

 Reeks gevaarlijke bochten op 0.4 km

117km - 10h13

 Gevaarlijke bocht naar rechts

118km - 10h15

 Reeks gevaarlijke bochten op 0.5 km

119km - 10h15

Door **Luchsingen**

Verlaat Glarus

120km - 10h17

Door Diesbach Glarus

120km - 10h18

 Reeks gevaarlijke bochten op 0.7 km

121km - 10h18

 Sla linksaf : **17**

Verlaat Diesbach Glarus

121km - 10h18

17

Bij **Dornhaus**, Vervolg uw weg: **17 / Hauptstrasse** 

125km - 10h24


















 Reeks gevaarlijke bochten op 8.5 km

126km - 10h25

 Deze weg wordt tijdelijk afgesloten. Gelieve de toegankelijkheid te controleren.

128km - 10h27

 Rechts aanhouden : **17**

- 135km - 10h35  Gevaarlijke bocht naar rechts
- 140km - 10h41  Reeks gevaarlijke bochten op 1.4 km
- 145km - 10h47  Reeks gevaarlijke bochten op 0.7 km
- 147km - 10h49  Reeks gevaarlijke bochten op 2 km
- 147km - 10h49  Gevaarlijke daling op 1.1 km
- 151km - 10h53  Gevaarlijke daling op 2 km
- 153km - 10h56  Reeks gevaarlijke bochten op 1.1 km
- 155km - 10h58  Gevaarlijke daling op 0.3 km
- 155km - 10h58  Reeks gevaarlijke bochten op 1.7 km
- 155km - 10h58  Gevaarlijke daling op 0.5 km
- 155km - 10h59  Links aanhouden : **17**
- 155km - 10h59  Gevaarlijke daling op 0.8 km
- 157km - 11h01  Reeks gevaarlijke bochten op 1.1 km
- 157km - 11h01  Gevaarlijke daling op 0.5 km
- 158km - 11h03  Rechts aanhouden : **17**
- 159km - 11h03  Gevaarlijke daling op 0.5 km
- 159km - 11h03  Gevaarlijke daling op 0.3 km

- 159km - 11h04
- 159km - 11h04
- 160km - 11h05

Door Unterschächen

-  Sla linksaf : **17 / Klausenstrasse**
-  Rechts aanhouden : **17**

Verlaat Unterschächen

- 160km - 11h05




17

Vervolg uw weg: **17 / Klausenstrasse** 

- 161km - 11h06  Reeks gevaarlijke bochten op 3.5 km
- 161km - 11h06  Links aanhouden : **17**
- 163km - 11h08  Gevaarlijke daling op 0.7 km
- 165km - 11h11  Gevaarlijke bocht naar rechts
- 166km - 11h13  Gevaarlijke daling op 0.7 km

- 168km - 11h15


Door Bürglen (Uri)

- 168km - 11h15  Snelheid beperkt tot 30 km/h op 0.2 km
- 169km - 11h15  Gevaarlijke daling op 1 km
- 169km - 11h16  Snelheid beperkt tot 30 km/h op 1.1 km
- 169km - 11h16  Reeks gevaarlijke bochten op 2.5 km
- 169km - 11h17  Sla rechtsaf : **17 / Klausenstrasse**
- 170km - 11h18  Snelheid beperkt tot 30 km/h
- 170km - 11h18  Gevaarlijke daling op 0.2 km
- 170km - 11h19  Links aanhouden : **17 / Klausenstrasse**

Verlaat Bürglen (Uri)

- 171km - 11h20

Door Altdorf UR

- 171km - 11h20
- 171km - 11h21  Neem bij de rotonde de 2de afslag: **2**

Verlaat Altdorf UR

172km - 11h22

2

176km - 11h27

179km - 11h31

180km - 11h33

183km - 11h35

194km - 11h49

195km - 11h51

197km - 11h53

200km - 11h55

200km - 11h55

Bij **Bürklen (Uri)**, Vervolg uw weg: **2 / Gotthardstrasse** 🌿 Reeks gevaarlijke bochten op 0.4 km Reeks gevaarlijke bochten op 0.3 km Gevaarlijke bocht naar links Reeks gevaarlijke bochten op 6.5 km Reeks gevaarlijke bochten op 1.2 km

U rijdt nu 2 uur, denk aan een pauze.

 Reeks gevaarlijke bochten op 1.4 km Reeks gevaarlijke bochten op 5 km Bij **Göschenen**, Neem bij de rotonde de 3de afslag : **2** richting:

I - ITALIEN
PÄSSE/PASSI/COLS
ANDERMATT

203km - 11h59

 **Gotthardtunnel**

205km - 12h01

 Neem bij de rotonde de 2de afslag: **2**

208km - 12h05

19

Vervolg uw weg: **19** 🌿

214km - 12h11

 Deze weg wordt tijdelijk afgesloten. Gelieve de toegankelijkheid te controleren.

214km - 12h11

 Reeks gevaarlijke bochten op 1.2 km

217km - 12h16

 Reeks gevaarlijke bochten op 1 km

221km - 12h20

 Gevaarlijke bocht naar rechts

221km - 12h20

 Reeks gevaarlijke bochten op 1.5 km

226km - 12h27

 Reeks gevaarlijke bochten op 0.6 km

228km - 12h29

 Reeks gevaarlijke bochten op 1.1 km

229km - 12h30

 Gevaarlijke daling op 0.8 km

230km - 12h31

 Reeks gevaarlijke bochten op 0.5 km

230km - 12h31

 Gevaarlijke daling op 2.5 km


232km - 12h35

 Rechts aanhouden : **19**


232km - 12h35

 Gevaarlijke daling op 0.3 km

234km - 12h38

 Rechts aanhouden : **19**

234km - 12h38

 Deze weg wordt tijdelijk afgesloten. Gelieve de toegankelijkheid te controleren.


235km - 12h38

Bij **Gletsch**, vervolg uw weg

235km - 12h38

 Reeks gevaarlijke bochten op 2.5 km

235km - 12h38

 Sla rechtsaf : **6**

235km - 12h39

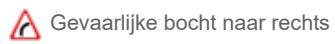
6

Vervolg uw weg: **6** 🌿

237km - 12h42

 Reeks gevaarlijke bochten op 0.5 km

240km - 12h44



240km - 12h45

U komt in Grimsel Passhöhe

Aankomst: Grimsel Passhöhe, 6

Controleer uw bandenspanning minstens één keer per maand en voor elke lange reis.