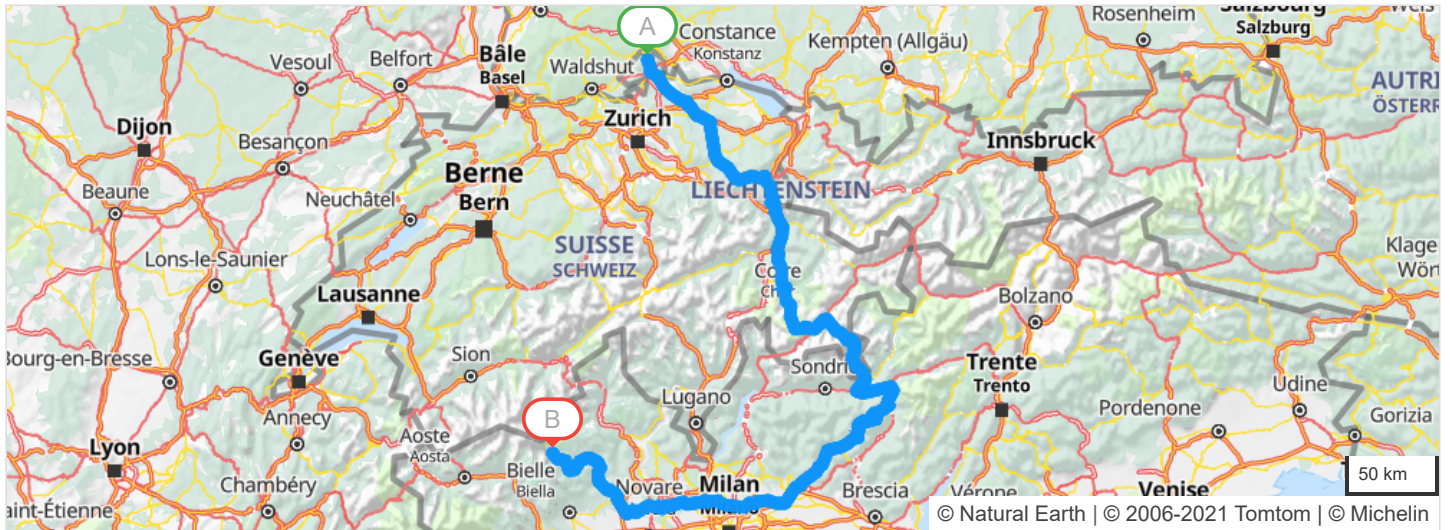


 3 routes mogelijk volgens de routeplanner : Merishausen > Alagna Valsesia

Tijd:	13h38 (00h00 snelweg) Vertrek op 02/07/2022 om 07:51 Aankomst op 02/07/2022 om 21:29 Zone met beperkt verkeer
Afstand:	627 km (0 km snelweg)
Geschatte kosten:	€ 120,58 (brandstof € 120,58)

**Zone met beperkt verkeer**

Your journey passes through one or more low-emission zones, the traffic regulations vary according to the country or city concerned. [Find out more here.](#)

Vertrek: Merishausen, Hauptstrasse**Verlaat Merishausen**

Vervolg uw weg: **Hauptstrasse**

Verlaat Merishausen

2.3km - 07h53

Blijf rechtdoor rijden

3.7km - 07h54

 Reeks gevaarlijke bochten op 1.2 km

5km - 07h56

Door Schaffhausen

7.6km - 08h00

 Neem bij de rotonde de 2de afslag: **Spitalstrasse**

7.7km - 08h00

 Sla rechtsaf : **Adlerstrasse**

7.9km - 08h01

 Sla rechtsaf

7.9km - 08h01

 En meteen daarna , sla rechtsaf : **15 / 4 / E54 / Bachstrasse**

8.5km - 08h02

 Sla linksaf : **13 / 14 / 15 / Grand Tour of Switzerland / Rheinuferstrasse**

8.7km - 08h02

 Rechts aanhouden : **13 / 14**

Verlaat Schaffhausen

8.8km - 08h02

13

Bij **Feuerthalen**, Vervolg uw weg: **13 / 14 / 15 / Grand Tour of Switzerland / Zürcherstrasse**

12.7km - 08h08

Door Neuparadies

12.9km - 08h08

 Sla rechtsaf : **14**

Verlaat Neuparadies

13.2km - 08h09

14

Vervolg uw weg: **14**

14.8km - 08h10

Door Schlatt (Thurgau)

15.1km - 08h11

 Gevaarlijke bocht naar rechts

15.2km - 08h11

 Sla linksaf

15.2km - 08h11

 En meteen daarna , sla rechtsaf : **14**

Verlaat Schlatt (Thurgau)

15.7km - 08h11

14

Doorrijden voor: **14**

19km - 08h15

Door Truttikon

19.2km - 08h15

 Reeks gevaarlijke bochten

19.4km - 08h15

 Sla linksaf : **14**

Verlaat Truttikon

19.7km - 08h16

14

Doorrijden voor: **14**

24.2km - 08h21

 Reeks gevaarlijke bochten op 0.2 km

32.8km - 08h30

 In de omgeving van **Frauenfeld**, Links aanhouden : **14**


33.4km - 08h31

Door Frauenfeld


34.4km - 08h33

 Neem bij de rotonde de 1ste afslag: **Rheinstrasse**


34.4km - 08h33

 Gevaarlijke bocht naar rechts

35.1km - 08h34

 Aan de rontonde, Postplatz, de 2de afslag: **Rathausplatz**

35.3km - 08h35

 Aan de rontonde, Am Holdertor, de 1ste afslag: **Sankt Gallerstrasse**

36.1km - 08h36


 Reeks gevaarlijke bochten op 0.6 km

36.8km - 08h37

 Links aanhouden : **Sankt Gallerstrasse**

Verlaat Frauenfeld

39.4km - 08h39

Vervolg uw weg: **Frauenfelderstrasse** 

39.4km - 08h39

Door Matzingen

40.8km - 08h41

 Sla rechtsaf : **Frauenfelderstrasse**

40.9km - 08h41

Vervolg uw weg: **Sankt Gallerstrasse**

Verlaat Matzingen


41.4km - 08h42

Vervolg uw weg: **Sankt Gallerstrasse** 

41.8km - 08h42

Vervolg uw weg: **Frauenfelderstrasse** 

42.5km - 08h43

 Gevaarlijke bocht naar rechts


43.5km - 08h44

Door Wängi

44km - 08h45

 Aan de rontonde, Frauenfelderstrasse, de 2de afslag: **7**

44.2km - 08h45

 Gevaarlijke bocht naar rechts

Verlaat Wängi

44.8km - 08h46

Vervolg uw weg: **7**

7

46.7km - 08h48

Door **Münchwilen Thurgau**

51.3km - 08h54

Door Wil SG

51.3km - 08h54

Vervolg uw weg: **7 / Zürcherstrasse**

52.1km - 08h55

 Neem bij de rotonde de 2de afslag: **7**

Verlaat Wil SG

52.8km - 08h57

Doorrijden voor: **7**

7

53.1km - 08h57

Door Wil SG

53.2km - 08h57


 Aan de rontonde, Sankt Gallerstrasse, de 1ste afslag: **Georg Rennerstrasse**

Verlaat Wil SG

54km - 08h58

Vervolg uw weg: **Georg Rennerstrasse**

54.3km - 08h59

 Links aanhouden : **Georg Rennerstrasse** richting:

WATTWIL

TOGGENBURG
RICKENBACH
SCHWARZENBACH

54.4km - 08h59

Sla linksaf richting:

WILDHAUS
WATTWIL
TOGGENBURG

54.4km - 08h59

 Neem bij de rotonde de 2de afslag: **16**

60.1km - 09h04

 Gevaarlijke bocht naar rechts

61.4km - 09h06

 Reeks gevaarlijke bochten op 1.2 km

64.3km - 09h09

Sla linksaf : **Engi**


64.3km - 09h09

 Deze weg wordt tijdelijk afgesloten. Gelieve de toegankelijkheid te controleren.

64.3km - 09h09

U rijdt nu 2 uur, denk aan een pauze.

68.2km - 09h13

 Gevaarlijke bocht naar rechts

69.3km - 09h14

Vervolg uw weg: **Umfahrungsstrasse**

70.1km - 09h15

Vervolg uw weg: **Steinegg**

71km - 09h15

Door Wattwil

71km - 09h15

 Neem **afslag** naar:

71.5km - 09h16

 Sla rechtsaf : **16 / 8**

71.9km - 09h17

 Gevaarlijke bocht naar rechts

72.9km - 09h18

 Links aanhouden : **16**

73.2km - 09h19

 Reeks gevaarlijke bochten op 0.4 km

Verlaat Wattwil

75.6km - 09h23

Vervolg uw weg: **16**

16

76.3km - 09h24

 Links aanhouden : **16**

76.8km - 09h24


Door Ebnat-Kappel

79.8km - 09h26

 Sla linksaf : **16**

Verlaat Ebnat-Kappel

81km - 09h28

Doorrijden voor: **16** 

16

85.5km - 09h33



Door **Nesslau**

86km - 09h34

 Reeks gevaarlijke bochten op 2.5 km

89.9km - 09h39

 Reeks gevaarlijke bochten op 1.7 km

- 91.1km - 09h40  Gevaarlijke daling op 0.2 km
- 97.7km - 09h48  Reeks gevaarlijke bochten op 0.3 km
- 99.9km - 09h51 U rijdt nu 2 uur, denk aan een pauze.
- 101km - 09h52  Reeks gevaarlijke bochten
- 103km - 09h54  Reeks gevaarlijke bochten op 2.5 km
- 105km - 09h57  Gevaarlijke daling op 0.7 km
- 107km - 10h00  Reeks gevaarlijke bochten op 3.5 km
- 108km - 10h00  Gevaarlijke daling op 0.2 km

- 110km - 10h02
- 110km - 10h03

Door Gams Sla rechtsaf : **16**

Verlaat Gams

- 111km - 10h04

16

Doorrijden voor: **16**

- 112km - 10h06
- 115km - 10h10

 Reeks gevaarlijke bochten op 0.8 km Reeks gevaarlijke bochten op 0.8 km

- 115km - 10h10
- 115km - 10h10
- 115km - 10h12
- 117km - 10h15

Door BuchsVervolg uw weg: **13 / 16 / Grand Tour of Switzerland / Sankt Gallerstrasse**Vervolg uw weg: **13** Gevaarlijke bocht naar rechts

Verlaat Buchs

- 118km - 10h16


13

Bij **Rans**, Vervolg uw weg: **13 / Churerstrasse** 

- 121km - 10h20

 Reeks gevaarlijke bochten op 0.5 km

- 124km - 10h24
- 125km - 10h25
- 125km - 10h25

Door Fontnas Sla linksaf : **13** Gevaarlijke bocht naar rechts

Verlaat Fontnas

- 126km - 10h26

13

Vervolg uw weg: **13** 

- 127km - 10h28
- 127km - 10h28

Bij **Trübbach**, Neem bij de rotonde de 3de afslag : **Staatsstrasse** Links aanhouden : **Staatsstrasse** richting:

BALZERS

- 127km - 10h28

Vervolg uw weg: **Gagoz** 

127km - 10h28

Entry into Liechtenstein

128km - 10h29

Neem bij de rotonde de 2de afslag: **Gagoz**

129km - 10h30

Door Balzers

129km - 10h30

 Reeks gevaarlijke bochten op 0.6 km

129km - 10h31

 Sla rechtsaf : **Grand Tour of Switzerland**

Verlaat Balzers

131km - 10h34

Vervolg uw weg: **Grand Tour of Switzerland / Neue Churerstrasse** 

131km - 10h34

Entry into Swiss

132km - 10h34

 Reeks gevaarlijke bochten op 1.3 km

134km - 10h37

 Reeks gevaarlijke bochten

136km - 10h39

 Reeks gevaarlijke bochten op 2.5 km


136km - 10h39

 Gevaarlijke daling op 0.4 km

137km - 10h41

Door Maienfeld

137km - 10h41

 Snelheid beperkt tot 30 km/h op 0.6 km

138km - 10h43

Vervolg uw weg: **Grabenstrasse**


138km - 10h43

Vervolg uw weg: **Stutz**

138km - 10h43

Vervolg uw weg: **Aeuli**

138km - 10h43

 Sla linksaf : **Landstrasse**

Verlaat Maienfeld

139km - 10h44

Vervolg uw weg: **Landstrasse**

143km - 10h48

Door Karlihof

143km - 10h48

 Reeks gevaarlijke bochten

143km - 10h48

 Sla linksaf : **13 / Numero 3**

145km - 10h50

Door **Igis**

146km - 10h51

 Reeks gevaarlijke bochten op 0.2 km

148km - 10h55

 Reeks gevaarlijke bochten

152km - 10h59


 Neem bij de rotonde de 1ste afslag: **13 / Numero 3**

Verlaat Karlihof

154km - 11h01

Door Chur

154km - 11h02

 Gevaarlijke bocht naar links

157km - 11h07

 Reeks gevaarlijke bochten op 4.5 km

157km - 11h07

 Neem bij de rotonde de 1ste afslag

157km - 11h07


 En meteen daarna , sla linksaf : **Numero 3 / Malixerstrasse**

158km - 11h08

 Links aanhouden : **Numero 3**

Verlaat Chur

159km - 11h10

Vervolg uw weg: **Numero 3** 

159km - 11h11

 Rechts aanhouden : **Numero 3**

163km - 11h16

 Reeks gevaarlijke bochten op 1.9 km

167km - 11h21

 Gevaarlijke bocht naar rechts

168km - 11h23

 Reeks gevaarlijke bochten op 0.3 km

169km - 11h25

 Reeks gevaarlijke bochten op 4.5 km

174km - 11h33

Door **Lenzerheide**

175km - 11h35

 Reeks gevaarlijke bochten op 1.9 km

175km - 11h35

 Gevaarlijke daling op 0.2 km

179km - 11h39

 Gevaarlijke daling op 1.2 km

180km - 11h40

 Reeks gevaarlijke bochten op 9.5 km

180km - 11h41

 Gevaarlijke daling op 1.1 km

181km - 11h42

 Gevaarlijke daling op 0.6 km

182km - 11h43

 Gevaarlijke daling op 0.7 km

183km - 11h44

 Gevaarlijke daling op 1 km

184km - 11h46

Door **Tiefencastel**

185km - 11h47

 Sla linksaf : **Numero 3**

Verlaat Tiefencastel

185km - 11h47

Doorrijden voor: **Numero 3** 

189km - 11h52

U rijdt nu 2 uur, denk aan een pauze.

190km - 11h53

 Reeks gevaarlijke bochten op 1.3 km

193km - 11h56

 Snelheid beperkt tot 30 km/h

198km - 12h02

 Reeks gevaarlijke bochten op 2 km


204km - 12h08

 Reeks gevaarlijke bochten op 3.5 km

208km - 12h13

 Reeks gevaarlijke bochten op 5.5 km

212km - 12h18

 Snelheid beperkt tot 30 km/h op 0.3 km

215km - 12h22

 Reeks gevaarlijke bochten op 1.3 km

216km - 12h22

 Reeks gevaarlijke bochten op 0.5 km

219km - 12h26

 Reeks gevaarlijke bochten op 1.2 km

223km - 12h30

 Reeks gevaarlijke bochten op 0.8 km

223km - 12h30

 Gevaarlijke daling op 0.8 km

225km - 12h32

 Reeks gevaarlijke bochten op 2 km

225km - 12h32

 Gevaarlijke daling op 0.6 km

227km - 12h35

 Gevaarlijke daling op 0.3 km

229km - 12h37

 Gevaarlijke bocht naar links

229km - 12h37

Neem bij de rotonde de 2de afslag: **27** 

27

232km - 12h39

Door **Saint Moritz**

237km - 12h47

Neem bij de rotonde de 1ste afslag: **29** richting: 

29

29

POSCHIAVO
BERNINAPASS - PONTRESINA

- 242km - 12h51  Gevaarlijke bocht naar rechts
- 244km - 12h54  Links aanhouden : **29**
- 245km - 12h54  Reeks gevaarlijke bochten op 1.4 km
- 250km - 13h00  Reeks gevaarlijke bochten
- 253km - 13h03  Reeks gevaarlijke bochten op 7 km
- 255km - 13h05  Gevaarlijke daling op 2.5 km
- 258km - 13h08  Gevaarlijke daling op 0.7 km
- 261km - 13h12  Gevaarlijke daling op 1.5 km
- 261km - 13h13  Reeks gevaarlijke bochten op 5 km
- 263km - 13h15  Gevaarlijke daling op 0.6 km
- 263km - 13h15  Gevaarlijke daling op 0.5 km
- 264km - 13h16  Gevaarlijke daling op 1.1 km
- 265km - 13h17  Gevaarlijke daling op 1.2 km
- 266km - 13h19  Gevaarlijke daling op 0.6 km
- 266km - 13h19  Reeks gevaarlijke bochten op 2.5 km
- 269km - 13h23  Gevaarlijke daling op 0.9 km

272km - 13h27

Door Poschiavo

273km - 13h27


 Sla rechtsaf : **29**

273km - 13h27

 Reeks gevaarlijke bochten op 1.5 km

Verlaat Poschiavo

275km - 13h31

Doorrijden voor: **29** 


29

- 277km - 13h34  Reeks gevaarlijke bochten op 0.5 km
- 279km - 13h36  Reeks gevaarlijke bochten op 0.2 km
- 281km - 13h38  Gevaarlijke daling op 1.3 km
- 283km - 13h40  Reeks gevaarlijke bochten op 0.8 km
- 283km - 13h41  Gevaarlijke daling op 0.7 km
- 286km - 13h45  Reeks gevaarlijke bochten op 1.6 km

287km - 13h46

Entry into Italy

287km - 13h46

 Snelheid beperkt tot 30 km/h op 0.2 km

287km - 13h47

 Snelheid beperkt tot 50 km/h op 0.8 km

287km - 13h47

 Gevaarlijke daling op 0.4 km

288km - 13h48

Door Tirano

288km - 13h48

 Sla rechtsaf : **SS38dir A / Strada Statale 38dir A dello Stelvio / Via Elvezia**

288km - 13h49

 Aan de rontonde, Piazza della Basilica, de 1ste afslag: **Strada Statale 38** richting:

SONDRIO

MILANO

- 289km - 13h50  Snelheid beperkt tot 50 km/h
- 290km - 13h52 U rijdt nu 2 uur, denk aan een pauze.
- 290km - 13h52  Snelheid beperkt tot 50 km/h
- 291km - 13h53  Snelheid beperkt tot 50 km/h
- 291km - 13h53  Snelheid beperkt tot 50 km/h
- 292km - 13h55  Snelheid beperkt tot 50 km/h
- 293km - 13h56  Snelheid beperkt tot 50 km/h op 0.3 km
- 294km - 13h56  Snelheid beperkt tot 50 km/h op 0.4 km
- 295km - 13h57  Snelheid beperkt tot 50 km/h

Verlaat Tirano

- 295km - 13h57
- 297km - 13h59

Door TresendaSla linksaf : **Strada Statale 39** richting:APRICA
BRESCIA

- 297km - 13h59  Snelheid beperkt tot 50 km/h



















Verlaat Tresenda

- 297km - 13h59
- 297km - 13h59
- 297km - 14h00

Door TresendaVervolg uw weg: **Strada Statale 39 / Strada Statale 39 del Passo di Aprica / Via Tresenda per Aprica**

Snelheid beperkt tot 50 km/h op 0.4 km




Verlaat Tresenda

- 297km - 14h01 Vervolg uw weg: **Strada Statale 39** 
- 298km - 14h01  Snelheid beperkt tot 30 km/h op 0.3 km
- 298km - 14h01  Snelheid beperkt tot 50 km/h op 0.9 km
- 298km - 14h02  Reeks gevaarlijke bochten op 1.4 km
- 300km - 14h04  Snelheid beperkt tot 50 km/h
- 300km - 14h05  Reeks gevaarlijke bochten op 8 km
- 301km - 14h06  Snelheid beperkt tot 50 km/h op 0.4 km
- 308km - 14h13  Snelheid beperkt tot 50 km/h op 0.6 km
- 309km - 14h14  Snelheid beperkt tot 50 km/h op 0.2 km
- 311km - 14h18  Snelheid beperkt tot 50 km/h
- 311km - 14h19  Snelheid beperkt tot 50 km/h op 0.4 km
- 311km - 14h19  Reeks gevaarlijke bochten op 3.5 km
- 312km - 14h20 Door **San Pietro**
- 312km - 14h20  Snelheid beperkt tot 30 km/h op 5.5 km
- 313km - 14h23  Gevaarlijke daling op 0.5 km
- 315km - 14h26  Gevaarlijke daling op 0.3 km
- 316km - 14h29  Gevaarlijke bocht naar rechts
- 317km - 14h31  Snelheid beperkt tot 50 km/h
- 318km - 14h32  Gevaarlijke daling op 0.3 km

- 318km - 14h32  Gevaarlijke bocht naar links
- 319km - 14h33  Gevaarlijke daling op 0.2 km
- 319km - 14h34  Snelheid beperkt tot 50 km/h op 0.9 km
- 321km - 14h36  Snelheid beperkt tot 50 km/h op 1.3 km
- 321km - 14h36  Reeks gevaarlijke bochten op 1.4 km
- 323km - 14h39  Snelheid beperkt tot 50 km/h op 0.2 km

- 323km - 14h39
- 324km - 14h40
- 324km - 14h40
- 325km - 14h43
- 325km - 14h43

Door Edolo

-  Reeks gevaarlijke bochten op 0.4 km
-  Gevaarlijke daling op 0.6 km
-  Reeks gevaarlijke bochten op 0.6 km

 Sla rechtsaf : **Strada Statale 42 / Strada Statale 42 del Tonale e della Mendola / Strada del Tonale e della Mendola / Via Guglielmo Marconi** richting:



- 327km - 14h46
- 327km - 14h46

 Aan de rotonde, Strada Statale 42 del Tonale e della Mendola, de 2de afslag: **Strada Statale 42**

-  Snelheid beperkt tot 50 km/h op 0.6 km

Verlaat Edolo

- 327km - 14h46

Vervolg uw weg: **Strada Statale 42**

- 328km - 14h47
- 328km - 14h47
- 328km - 14h47

Door Sonico

 Aan de rotonde, Strada Statale 42 del Tonale e della Mendola, de 1ste afslag: **Strada Statale 42**

-  Snelheid beperkt tot 50 km/h

Verlaat Sonico


- 328km - 14h48
- 329km - 14h48
- 329km - 14h48
- 334km - 14h53
- 335km - 14h54
- 335km - 14h54
- 336km - 14h55
- 337km - 14h56

Doorrijden voor: **Strada Statale 42**



-  Snelheid beperkt tot 30 km/h
-  Reeks gevaarlijke bochten op 1.1 km
-  Snelheid beperkt tot 50 km/h
-  Reeks gevaarlijke bochten op 12 km
-  Snelheid beperkt tot 50 km/h
-  Snelheid beperkt tot 50 km/h op 0.2 km
-  Snelheid beperkt tot 50 km/h op 0.5 km

- 338km - 14h56
- 338km - 14h56
- 340km - 14h59
- 340km - 14h59
- 342km - 15h05

Neem bij de rotonde de 1ste afslag: **Strada Provinciale BS 294**

-  Snelheid beperkt tot 50 km/h op 0.3 km

 Links aanhouden : **Strada Provinciale BS 294**

-  Snelheid beperkt tot 30 km/h op 2.5 km
-  Snelheid beperkt tot 50 km/h op 0.9 km

- 343km - 15h06

Door Paisco Loveno

344km - 15h06

Neem **Strada Provinciale BS 294**

Verlaat Paisco Loveno

347km - 15h11

Doorrijden voor: **Strada Provinciale BS 294**

347km - 15h11

 Snelheid beperkt tot 30 km/h op 10 km

353km - 15h22

Vervolg uw weg: **SPexSS294 / Strada Statale 294**

357km - 15h33

 Reeks gevaarlijke bochten op 3 km

357km - 15h33

 Gevaarlijke daling op 3 km

362km - 15h38

 Rechts aanhouden : **SPexSS294**

362km - 15h38

 Reeks gevaarlijke bochten op 1.5 km

362km - 15h38

 Gevaarlijke daling op 1.8 km

365km - 15h41

 Reeks gevaarlijke bochten op 0.4 km

367km - 15h43

 Reeks gevaarlijke bochten op 1.4 km

369km - 15h45

 Snelheid beperkt tot 50 km/h

369km - 15h45

Door Schilpario


369km - 15h46

 Snelheid beperkt tot 30 km/h op 0.4 km

370km - 15h47

 Sla rechtsaf : **SPexSS294**

371km - 15h49

 Links aanhouden : **SPexSS294**

Verlaat Schilpario

371km - 15h49

Vervolg uw weg: **SPexSS294**

371km - 15h49

 Links aanhouden : **SPexSS294**

372km - 15h49

 Reeks gevaarlijke bochten op 0.9 km


372km - 15h49

 Snelheid beperkt tot 50 km/h op 0.2 km

372km - 15h50

 Snelheid beperkt tot 50 km/h op 0.2 km

372km - 15h50

 Snelheid beperkt tot 50 km/h op 0.3 km

372km - 15h51

Door Barzesto

373km - 15h51

Neem **SPexSS294**


373km - 15h51

 Snelheid beperkt tot 50 km/h

373km - 15h52

U rijdt nu 2 uur, denk aan een pauze.

374km - 15h53

 Links aanhouden : **SPexSS294**

374km - 15h53

 Reeks gevaarlijke bochten op 3.5 km

Verlaat Barzesto

376km - 15h55

Door Dezzolo Sant'Andrea

376km - 15h55

 Sla linksaf : **SPexSS294**

Verlaat Dezzolo Sant'Andrea

376km - 15h56

Bij **Sant'Andrea**, Vervolg uw weg: **SPexSS294 / Via Statale in Sant'Andrea**

376km - 15h56

 Gevaarlijke daling op 0.3 km

376km - 15h56

 Snelheid beperkt tot 50 km/h


378km - 15h57

Door Dezzo di Scalve

378km - 15h58

 Sla rechtsaf : **SPexSS294 / Strada Statale della Val Seriana / Via Papa Giovanni XXIII**

378km - 15h58

 Sla rechtsaf : **Strada Provinciale Ex Strada Statale 671**

379km - 15h59

 Reeks gevaarlijke bochten op 7 km

Verlaat Dezzo di Scalve

380km - 16h00

Vervolg uw weg: **Strada Provinciale Ex Strada Statale 671** 

382km - 16h02

 Snelheid beperkt tot 50 km/h

382km - 16h02

 Snelheid beperkt tot 50 km/h op 0.6 km

384km - 16h04

 In de omgeving van **Castione della Presolana**, Rechts aanhouden : **Strada Provinciale Ex Strada Statale 671**

386km - 16h06

 Snelheid beperkt tot 50 km/h

387km - 16h08

 Snelheid beperkt tot 50 km/h op 0.4 km

387km - 16h08

 Gevaarlijke daling op 0.5 km

388km - 16h10

 Gevaarlijke daling op 0.2 km

388km - 16h11

 Reeks gevaarlijke bochten op 0.8 km

388km - 16h11

 Rechts aanhouden : **Strada Provinciale Ex Strada Statale 671 / Strada Statale della Val Seriana / Via Cantoniera**


389km - 16h12

 Bij **Castione della Presolana**, Rechts aanhouden : **Strada Provinciale Ex Strada Statale 671**

389km - 16h12

 Snelheid beperkt tot 50 km/h

389km - 16h12

 Snelheid beperkt tot 50 km/h op 0.2 km

389km - 16h12

Door Castione della Presolana

389km - 16h12

 Sla rechtsaf : **Strada Provinciale Ex Strada Statale 671 / Strada Statale della Val Seriana**

390km - 16h15

 Links aanhouden : **Strada Provinciale Ex Strada Statale 671 / Strada Statale della Val Seriana / Via Provinciale**

391km - 16h15

 Links aanhouden : **Strada Provinciale Ex Strada Statale 671 / Strada Statale della Val Seriana**

393km - 16h20

 Links aanhouden : **Strada Provinciale Ex Strada Statale 671 / Strada Statale della Val Seriana / Via Risorgimento**

393km - 16h20

 Rechts aanhouden : **Strada Provinciale Ex Strada Statale 671**

394km - 16h22

 Snelheid beperkt tot 50 km/h

Verlaat Castione della Presolana


394km - 16h22

Doorrijden voor: **Strada Provinciale Ex Strada Statale 671**

394km - 16h22

 Reeks gevaarlijke bochten op 2 km

395km - 16h23

 Snelheid beperkt tot 30 km/h op 0.3 km

395km - 16h23

Neem **Strada Statale della Val Seriana**

396km - 16h24

 Snelheid beperkt tot 50 km/h

396km - 16h25

 Snelheid beperkt tot 50 km/h

397km - 16h25

 Snelheid beperkt tot 30 km/h op 0.8 km

397km - 16h25

 Gevaarlijke daling op 0.3 km

398km - 16h27

Door Rovetta

398km - 16h27

Vervolg uw weg: **Strada Provinciale 56 / Strada Statale della Val Seriana / Via Arturo Tosi**

398km - 16h28

 Links aanhouden : **Strada Provinciale 56 / Viale Papa Giovanni XXIII**

398km - 16h28



Verlaat Rovetta

399km - 16h29

Neem bij de rotonde de 1ste afslag: **Strada Provinciale Ex Strada Statale 671**

399km - 16h29



Snelheid beperkt tot 50 km/h op 0.3 km

401km - 16h31



Snelheid beperkt tot 50 km/h op 0.2 km

403km - 16h33



Snelheid beperkt tot 50 km/h

405km - 16h35



Reeks gevaarlijke bochten

406km - 16h36



Snelheid beperkt tot 50 km/h op 0.3 km

406km - 16h36



Reeks gevaarlijke bochten op 0.3 km

406km - 16h37



Snelheid beperkt tot 30 km/h op 0.2 km

407km - 16h38



Snelheid beperkt tot 50 km/h

408km - 16h39



Reeks gevaarlijke bochten op 0.9 km

410km - 16h41



Reeks gevaarlijke bochten op 0.5 km

410km - 16h42



Snelheid beperkt tot 50 km/h op 0.6 km

414km - 16h46



Snelheid beperkt tot 50 km/h

419km - 16h51



SP35 - ALBINO
COMENDUNO

419km - 16h51

Door Albino

421km - 16h52



Via Provinciale (Albino) Red light camera

423km - 16h55

Vervolg uw weg: **Via Guglielmo Marconi**

423km - 16h55



Snelheid beperkt tot 30 km/h

423km - 16h55

Aan de rontonde, Via Guglielmo Marconi, de 3de afslag: **Via Guglielmo Marconi**

424km - 16h56

Aan de rontonde, Via Guglielmo Marconi, de 2de afslag: **Via Guglielmo Marconi**

Verlaat Albino

424km - 16h56

Door Nembro

424km - 16h57



Deze weg wordt tijdelijk afgesloten. Gelieve de toegankelijkheid te controleren.

425km - 16h58

Vervolg uw weg: **Strada Provinciale Ex Strada Statale 671**

425km - 16h58



Strada Provinciale Ex Strada Statale 671 / Via Europa (Nembro) Red light and speed camera (60 km/h)

426km - 16h59

Aan de rontonde, Via Antonio Locatelli, de 3de afslag: **Strada Provinciale Ex Strada Statale 671**

427km - 17h00

Vervolg uw weg: **Strada Provinciale 35**

428km - 17h01

Neem bij de rotonde de 2de afslag: **Strada Provinciale 35**

Verlaat Nembro

428km - 17h01

Bij **Alzano Lombardo**, Vervolg uw weg: **Strada Provinciale 35**

431km - 17h04



Snelheid beperkt tot 50 km/h op 0.3 km

432km - 17h05



Snelheid beperkt tot 50 km/h op 0.2 km

432km - 17h05



Snelheid beperkt tot 50 km/h

432km - 17h05

Door Bergamo

432km - 17h05

Vervolg uw weg: **Via Cesare Correnti**

433km - 17h06

 Aan de rotonde, Largo Decorati al Valor Civile, de 4de afslag: **Circonvallazione Plorzano** richting:

433km - 17h07

Vervolg uw weg: **Circonvallazione delle Valli**


434km - 17h08

 Deze weg wordt tijdelijk afgesloten. Gelieve de toegankelijkheid te controleren.

434km - 17h08

 Neem **afslag** naar:

434km - 17h08

 Deze weg wordt tijdelijk afgesloten. Gelieve de toegankelijkheid te controleren.

434km - 17h09

 Sla rechtsaf : **Via Borgo Palazzo**

435km - 17h10

 Sla linksaf : **Via Angelo Maj**

436km - 17h12

Vervolg uw weg: **Via Pietro Paleocapa**

436km - 17h13

Vervolg uw weg: **Via San Giorgio**

437km - 17h14

 Aan de rotonde, Largo Giuseppe Tironi, de 3de afslag: **Via dei Caniana**

438km - 17h15

 Sla linksaf : **Strada Provinciale 525**

438km - 17h16

 Snelheid beperkt tot 30 km/h op 0.9 km

439km - 17h19

 Snelheid beperkt tot 30 km/h op 0.3 km

440km - 17h20

 Snelheid beperkt tot 30 km/h op 0.3 km

440km - 17h21

 Snelheid beperkt tot 50 km/h op 1.8 km

Verlaat Bergamo

440km - 17h21

Vervolg uw weg: **Strada Provinciale 525**

442km - 17h23

 Snelheid beperkt tot 50 km/h op 0.2 km

442km - 17h23

Neem bij de rotonde de 2de afslag: **Strada Provinciale Ex Strada Statale 525**

442km - 17h23

 Snelheid beperkt tot 50 km/h

444km - 17h25

 Strada Provinciale Ex Strada Statale 525 / Via Provinciale (Dalmine) Red light camera

444km - 17h26

 Snelheid beperkt tot 50 km/h


445km - 17h27

 Snelheid beperkt tot 50 km/h

445km - 17h27

 Snelheid beperkt tot 50 km/h

445km - 17h27

 Deze weg wordt tijdelijk afgesloten. Gelieve de toegankelijkheid te controleren.

446km - 17h28

 Snelheid beperkt tot 50 km/h

446km - 17h28

Door Osio Sotto

446km - 17h28

Vervolg uw weg: **Strada Provinciale 525**

446km - 17h29

 Deze weg wordt tijdelijk afgesloten. Gelieve de toegankelijkheid te controleren.

447km - 17h29

 Aan de rotonde, Via Gorizia, de 2de afslag: **Strada Provinciale 525**

448km - 17h31

 Snelheid beperkt tot 50 km/h

Verlaat Osio Sotto

448km - 17h31

Vervolg uw weg: **Strada Provinciale 525**

448km - 17h31

448km - 17h31

Neem bij de rotonde de 1ste afslag: **Strada Provinciale 184** Deze weg wordt tijdelijk afgesloten. Gelieve de toegankelijkheid te controleren.

450km - 17h33

450km - 17h33

451km - 17h34


451km - 17h35

452km - 17h35

452km - 17h35

452km - 17h36

452km - 17h36

Door Brembate Snelheid beperkt tot 50 km/h op 0.3 kmNeem **Strada Provinciale 184** Snelheid beperkt tot 50 km/h op 0.2 km Neem bij de rotonde de 2de afslag: **Strada Provinciale 184** Reeks gevaarlijke bochten op 0.4 km Neem bij de rotonde de 3de afslag: **Strada Provinciale 184** Snelheid beperkt tot 50 km/h op 0.2 km

Verlaat Brembate

452km - 17h36

453km - 17h37

453km - 17h37

Door Capriate San Gervasio Sla linksaf : **Strada Provinciale 184** Snelheid beperkt tot 40 km/h

Verlaat Capriate San Gervasio

453km - 17h37

453km - 17h38

453km - 17h38

453km - 17h38

454km - 17h38

454km - 17h38

454km - 17h38

454km - 17h39

454km - 17h39


454km - 17h39

454km - 17h39

454km - 17h39

455km - 17h40

455km - 17h40

Door Trezzo sull'Adda Gevaarlijke bocht naar rechtsVervolg uw weg: **Via Adriano Sala** Snelheid beperkt tot 30 km/h op 0.2 kmVervolg uw weg: **Via Carlo Biffi** Aan de rotonde, Via Antonio Gramsci, de 1ste afslag: **Via Antonio Gramsci** Snelheid beperkt tot 30 km/hVervolg uw weg: **Piazza Italia**Vervolg uw weg: **Via Antonio Gramsci**Vervolg uw weg: **Piazza Nazionale** Neem bij de rotonde de 1ste afslag: **Viale Vittorio Veneto** Aan de rotonde, Viale Vittorio Veneto, de 2de afslag: **Via Gian Battista Bazzoni** Neem bij de rotonde de 2de afslag: **Via E. Brasca** Neem bij de rotonde de 1ste afslag: **Via E. Brasca**

Verlaat Trezzo sull'Adda

456km - 17h41


456km - 17h42

456km - 17h42

457km - 17h43

457km - 17h43


457km - 17h44

Neem bij de rotonde de 1ste afslag: **Strada Provinciale 2** Snelheid beperkt tot 50 km/h op 0.2 km Snelheid beperkt tot 30 km/h op 0.6 km Snelheid beperkt tot 50 km/h Snelheid beperkt tot 50 km/h op 0.5 km Snelheid beperkt tot 50 km/h

457km - 17h44

458km - 17h45

458km - 17h46

Door Busnago Snelheid beperkt tot 30 km/h op 0.5 km Aan de rotonde, Via Italia, de 2de afslag: **Strada Provinciale 2**

Verlaat Busnago

460km - 17h48

Doorrijden voor: **Strada Provinciale 2**

460km - 17h49

 Neem bij de rotonde de 2de afslag: **Strada Provinciale 2**


460km - 17h49

 Snelheid beperkt tot 50 km/h op 0.3 km

461km - 17h50

Door Bellusco

462km - 17h51

 Aan de rontonde, Via Circonvallazione, de 2de afslag: **Strada Provinciale 2**

463km - 17h52

 Snelheid beperkt tot 50 km/h

Verlaat Bellusco

463km - 17h52

Doorrijden voor: **Strada Provinciale 2**


463km - 17h52

 Neem bij de rotonde de 2de afslag: **Strada Provinciale 2**

463km - 17h52

U rijdt nu 2 uur, denk aan een pauze.

464km - 17h53

 Snelheid beperkt tot 50 km/h op 0.3 km


464km - 17h53

 Deze weg wordt tijdelijk afgesloten. Gelieve de toegankelijkheid te controleren.

465km - 17h54

Neem bij de rotonde de 3de afslag: **Tangenziale Sud Vimercate**

465km - 17h54

 Gevaarlijke bocht naar rechts

467km - 17h56

Neem bij de rotonde de 2de afslag: **Strada Provinciale 2**

467km - 17h56

 Snelheid beperkt tot 40 km/h

467km - 17h56

Door Vimercate

467km - 17h56

 Sla linksaf : **Strada Provinciale 2 / Via Bergamo**

468km - 17h56

Neem **Strada Provinciale 45** richting:

**ARCORE-DOGANA
MONZA-COMO**

468km - 17h57

 Deze weg wordt tijdelijk afgesloten. Gelieve de toegankelijkheid te controleren.

Verlaat Vimercate

469km - 17h57


Vervolg uw weg: **Strada Provinciale 45**

470km - 17h59

In de omgeving van **Arcore**, Neem bij de rotonde de 2de afslag Vervolg uw weg: **Strada Provinciale 60** richting:

**AUTOSTRADA
MONZA
MILANO**

472km - 18h00

 In de omgeving van **Villasanta**, Links aanhouden : **Strada Provinciale 60** richting:

A52

**MONZA
MILANO**

A4 - A8 - A9 -

473km - 18h01

Neem bij de rotonde de 1ste afslag: **Strada Provinciale 2** richting:

SS36

MONZA
AUTODROMO

473km - 18h02

Door Monza

473km - 18h02

Neem bij de rotonde de 2de afslag: **Strada Provinciale 2 / Viale Libertà**

473km - 18h02



Strada Provinciale 2 / Viale Libertà (Monza) Red light camera

474km - 18h04



Aan de rotonde, Viale Libertà, de 2de afslag

474km - 18h04

En meteen daarna, sla linksaf : **Strada Provinciale 2 / Viale Libertà**

475km - 18h05



Deze weg wordt tijdelijk afgesloten. Gelieve de toegankelijkheid te controleren.

475km - 18h06

Vervolg uw weg: **Via Antonio Cantore**

475km - 18h06



Via Antonio Cantore (Monza) Red light camera

475km - 18h07

Vervolg uw weg: **Via Giovanni Boccaccio**

476km - 18h08



Via Giovanni Boccaccio (Monza) Fixed speed camera (50 km/h)

476km - 18h08

Rechts aanhouden : **Via Giovanni Boccaccio**

476km - 18h08



Snelheid beperkt tot 50 km/h

476km - 18h08

Vervolg uw weg: **Viale Regina Margherita di Savoia**

476km - 18h09

Sla linksaf : **Viale Cesare Battisti**

477km - 18h11



Viale Cesare Battisti (Monza) Fixed speed camera (50 km/h)

478km - 18h12

Aan de rotonde, Piazzale Virgilio, de 4de afslag: **Strada Provinciale 527 / Via Lario**

478km - 18h13

Aan de rotonde, Via Lario, de 3de afslag: **Strada Provinciale 527**

Verlaat Monza

479km - 18h15

Door Muggiò

479km - 18h15

Sla linksaf : **Strada Provinciale 527 / Via Giuseppe Mazzini**

479km - 18h15

Neem bij de rotonde de 2de afslag: **Strada Provinciale 527 / Viale della Repubblica**

480km - 18h17



Deze weg wordt tijdelijk afgesloten. Gelieve de toegankelijkheid te controleren.

480km - 18h17



Snelheid beperkt tot 30 km/h

480km - 18h17



Snelheid beperkt tot 30 km/h

481km - 18h18

Aan de rotonde, Viale della Repubblica, de 1ste afslag: **Strada Provinciale 527**

481km - 18h18



Strada Provinciale 527 / Viale della Repubblica (Muggiò) Red light and speed camera (50 km/h)

481km - 18h19



Snelheid beperkt tot 30 km/h op 0.2 km

Verlaat Muggiò

481km - 18h19

Bij **Nova Milanese**, Vervolg uw weg: **Strada Provinciale 527 / Via Dante Alighieri**

483km - 18h23



Snelheid beperkt tot 50 km/h op 0.2 km

484km - 18h23

Door Varedo

484km - 18h24

Aan de rotonde, Via Circonvallazione, de 2de afslag: **Strada Provinciale Ex Strada Statale 527 / Via****Circonvallazione**


485km - 18h25

 Links aanhouden : **Strada Provinciale Ex Strada Statale 527 / Strada Statale Saranno Monza / Via Circonvallazione**

485km - 18h25

 Aan de rontonde, Strada Statale Saranno Monza, de 1ste afslag: **Strada Provinciale Ex Strada Statale 527 / Strada Statale Saranno Monza / Via Circonvallazione**

485km - 18h26

 Aan de rontonde, Strada Statale Saranno Monza, de 2de afslag: **Strada Provinciale Ex Strada Statale 527**
Verlaat Varedo

485km - 18h26

Vervolg uw weg: **Strada Provinciale Ex Strada Statale 527**

486km - 18h26

Bij **Varedo**, vervolg uw weg

486km - 18h27

 Aan de rontonde, Strada Statale Saronno Monza, de 2de afslag: **Strada Provinciale Ex Strada Statale 527**

486km - 18h27

Bij **Bovisio-Masciago**, Vervolg uw weg: **Strada Provinciale Ex Strada Statale 527 / Strada Statale Saronno Monza**

487km - 18h28

Door Limbiate

487km - 18h28

Vervolg uw weg: **Strada Provinciale Ex Strada Statale 527**

488km - 18h30

 Aan de rontonde, Via Monza, de 2de afslag: **Strada Provinciale Ex Strada Statale 527 / Via Monza**

489km - 18h31

 Aan de rontonde, Via Monte Bianco, de 1ste afslag: **Strada Provinciale Ex Strada Statale 527**

489km - 18h32

 Deze weg wordt tijdelijk afgesloten. Gelieve de toegankelijkheid te controleren.

490km - 18h34

 Snelheid beperkt tot 50 km/h

Verlaat Limbiate

490km - 18h34

Vervolg uw weg: **Strada Provinciale Ex Strada Statale 527**

491km - 18h35

 Snelheid beperkt tot 50 km/h

491km - 18h35

Door **Solaro**


492km - 18h36

 Snelheid beperkt tot 50 km/h

493km - 18h37

 Strada Provinciale Ex Strada Statale 527 / Via Roma (Solaro) Red light camera


494km - 18h39

 Snelheid beperkt tot 30 km/h op 0.4 km

495km - 18h41

Door Saronno

496km - 18h41

 Snelheid beperkt tot 50 km/h op 0.2 km

496km - 18h42

 Aan de rontonde, Rotatoria della Colombara, de 2de afslag: **Viale Lombardia**

497km - 18h43

 Aan de rontonde, Rotatoria della Dubina, de 2de afslag: **Via Antonio Parma**

Verlaat Saronno

497km - 18h44

Vervolg uw weg: **Via Antonio Parma**

498km - 18h45

Vervolg uw weg: **Via Domenico Galli**

498km - 18h45

 Snelheid beperkt tot 50 km/h


498km - 18h45

Neem bij de rotonde de 1ste afslag: **Strada Provinciale 233**

498km - 18h45

Door Saronno


499km - 18h46

 Aan de rontonde, Via Novara, de 3de afslag: **Strada Provinciale Ex Strada Statale 527**
Verlaat Saronno

500km - 18h47

Bij **Uboldo**, Vervolg uw weg: **Strada Provinciale Ex Strada Statale 527 / Via 4 Novembre**


500km - 18h48

 Deze weg wordt tijdelijk afgesloten. Gelieve de toegankelijkheid te controleren.

502km - 18h50

Door **Uboldo**

502km - 18h51

 Snelheid beperkt tot 50 km/h op 1.5 km

503km - 18h52

Vervolg uw weg: **Strada Provinciale 527**


504km - 18h53

Door Rescaldina

504km - 18h53

Neem **Strada Provinciale 527 / Via Provinciale Saronnese**

504km - 18h53

 Aan de rontonde, Via Provinciale Saronnese, de 1ste afslag: **Strada Provinciale 527 / Via Provinciale Saronnese**

504km - 18h54

 Snelheid beperkt tot 30 km/h


505km - 18h54

 Aan de rontonde, Via Provinciale Saronnese, de 2de afslag: **Strada Provinciale 527 / Via Provinciale Saronnese**

505km - 18h55

 Deze weg wordt tijdelijk afgesloten. Gelieve de toegankelijkheid te controleren.

505km - 18h56

 Aan de rontonde, Via Provinciale Castellanzese, de 3de afslag: **Strada Statale 527 / Strada Provinciale 527**
Verlaat Rescaldina

506km - 18h57

Door Legnano

506km - 18h57

Vervolg uw weg: **Strada Statale 527 / Strada Provinciale 527 / Via Saronnese**

506km - 18h57

 Aan de rontonde, Via Saronnese, de 2de afslag: **Strada Statale 527 / Strada Provinciale 527 / Via Saronnese**

506km - 18h58

 Aan de rontonde, Via Saronnese, de 2de afslag: **Strada Statale 527 / Strada Provinciale 527 / Via Saronnese**
richting:

LEGNANO
A8 - MILANO - A9 - COMO -
CHIASSO
BUSTO ARSIZIO
CASTELLANZA

507km - 18h59

 Aan de rontonde, Via Saronnese, de 1ste afslag: **Via Saronnese**

508km - 19h00

 Deze weg wordt tijdelijk afgesloten. Gelieve de toegankelijkheid te controleren.

Verlaat Legnano

508km - 19h00

Door Castellanza

508km - 19h00

Vervolg uw weg: **Strada Statale 527 / Strada Provinciale 527 / Via Saronnese**


508km - 19h00

 Strada Statale 527 / Strada Provinciale 527 / Via Saronnese (Castellanza) Red light camera

508km - 19h00

 Deze weg wordt tijdelijk afgesloten. Gelieve de toegankelijkheid te controleren.

508km - 19h01

 Gevaarlijke bocht naar rechts

509km - 19h01

 Aan de rontonde, Strada Statale 33 del Sempione, de 2de afslag: **Via per Busto Arsizio**

Verlaat Castellanza

509km - 19h02

Door Legnano

509km - 19h02

Vervolg uw weg: **Via per Busto Arsizio**

509km - 19h02

 Links aanhouden : **Via per Busto Arsizio**

Verlaat Legnano

510km - 19h03

Bij **Castellanza**, Vervolg uw weg: **Strada Provinciale Ex Strada Statale 527**

510km - 19h03

Door Legnano

510km - 19h03

Vervolg uw weg: **Strada Provinciale Ex Strada Statale 527 / Via Luigi Borri / Via per Busto Arsizio**

510km - 19h04

Bij **Castellanza**, Vervolg uw weg: **Strada Provinciale Ex Strada Statale 527**

511km - 19h07

 Strada Provinciale Ex Strada Statale 527 / Via Luigi Borri (Castellanza) Fixed speed camera (50 km/h)

511km - 19h07

 Snelheid beperkt tot 50 km/h

Verlaat Legnano

511km - 19h07

Door Busto Arsizio

511km - 19h07

Bij **Busto Arsizio**, Vervolg uw weg: **Viale Giuseppe Borri**

512km - 19h08

 Links aanhouden : **Viale Giuseppe Borri**

512km - 19h08

 Aan de rotonde, Piazzale Rodolfo Crespi, de 1ste afslag: **Viale Giuseppe Borri**

512km - 19h09

 Aan de rotonde, Viale Giuseppe Borri, de 2de afslag: **Viale Luigi Cadorna**

513km - 19h10

Vervolg uw weg: **Viale Duca d'Aosta**

513km - 19h10

 Neem bij de rotonde de 3de afslag: **Via Galileo Galilei**

513km - 19h10

Vervolg uw weg: **Piazza Giuseppe Garibaldi**

514km - 19h11

Vervolg uw weg: **Via Daniele Crespi**

514km - 19h11

 Aan de rotonde, Piazza Trento e Trieste, de 1ste afslag: **Piazza Trento e Trieste**

514km - 19h11

Vervolg uw weg: **Via Giuseppe Mazzini / Via Pontida**

514km - 19h12

 Sla linksaf : **Via Silvio Pellico**

515km - 19h12

 Rechts aanhouden : **Via Silvio Pellico**

515km - 19h13

Vervolg uw weg: **Viale delle Rimembranze**


516km - 19h14

 Aan de rotonde, Viale Sicilia, de 2de afslag

516km - 19h14

Neem **Strada Provinciale 527 / Via Lonate Pozzolo**

516km - 19h15

 Snelheid beperkt tot 30 km/h op 0.3 km

516km - 19h15

 Snelheid beperkt tot 30 km/h op 1 km

517km - 19h18

 Snelheid beperkt tot 50 km/h

Verlaat Busto Arsizio

517km - 19h18

Neem bij de rotonde de 2de afslag: **Strada Provinciale Ex Strada Statale 527**


517km - 19h18

 Snelheid beperkt tot 50 km/h op 0.5 km

518km - 19h18

 Neem bij de rotonde de 3de afslag: **Strada Provinciale Ex Strada Statale 527**

518km - 19h18

 Snelheid beperkt tot 50 km/h op 0.7 km

519km - 19h19

Doorrijden voor: **Strada Provinciale Ex Strada Statale 527**

519km - 19h19

 Neem bij de rotonde de 2de afslag: **Strada Provinciale Ex Strada Statale 527**

519km - 19h19

 Snelheid beperkt tot 50 km/h op 0.2 km

520km - 19h20

In de omgeving van **Vanzaghello**, Neem bij de rotonde de 2de afslag Vervolg uw weg: **Strada Provinciale 527**

521km - 19h21

 Snelheid beperkt tot 50 km/h

523km - 19h25

 Reeks gevaarlijke bochten

525km - 19h27

- 526km - 19h28  Neem bij de rotonde de 2de afslag: **Strada Provinciale 527**
- 526km - 19h28  Neem bij de rotonde de 2de afslag: **Strada Provinciale 527**
- 526km - 19h28  Rechts aanhouden : **Strada Provinciale 527**
- 526km - 19h28  Reeks gevaarlijke bochten op 1.6 km
- 527km - 19h29  Snelheid beperkt tot 50 km/h op 0.5 km
- 528km - 19h30  Snelheid beperkt tot 30 km/h op 0.4 km
- 528km - 19h31  Snelheid beperkt tot 50 km/h op 3 km
- 530km - 19h33  Reeks gevaarlijke bochten op 1 km
- 531km - 19h34  Snelheid beperkt tot 50 km/h op 0.2 km
- 533km - 19h37  Snelheid beperkt tot 50 km/h op 0.3 km

533km - 19h37

Door OleggioVervolg uw weg: **Via Gallarate**

534km - 19h37

 Neem bij de rotonde de 2de afslag: **Via Gallarate**

534km - 19h38

 Neem bij de rotonde de 1ste afslag: **Strada Provinciale 4 / Via Novara**

534km - 19h38

 Links aanhouden : **Strada Provinciale 4 / Via Circonvallazione**

534km - 19h38

 Gevaarlijke bocht naar rechts

534km - 19h38

 Aan de rontonde, Via Circonvallazione, de 2de afslag: **Strada Provinciale 17**

534km - 19h39

Verlaat Oleggio

536km - 19h41

Vervolg uw weg: **Strada Provinciale 17**

536km - 19h42

 Snelheid beperkt tot 50 km/h

539km - 19h44

 Snelheid beperkt tot 50 km/h op 0.2 km

539km - 19h44

Vervolg uw weg: **Strada Provinciale 17**

542km - 19h47

 Snelheid beperkt tot 50 km/h

542km - 19h47

 Snelheid beperkt tot 50 km/h op 0.6 km

543km - 19h49

 Gevaarlijke bocht naar links

543km - 19h49

 Snelheid beperkt tot 50 km/h op 0.3 km

545km - 19h51

Sla rechtsaf : **Strada Provinciale 21**

545km - 19h51

 Gevaarlijke bocht naar links

546km - 19h52

 Snelheid beperkt tot 50 km/h op 0.3 km

546km - 19h52

Neem bij de rotonde de 3de afslag: **Strada Provinciale 20**

547km - 19h52

U rijdt nu 2 uur, denk aan een pauze.

547km - 19h52

 Snelheid beperkt tot 30 km/h op 0.2 km

547km - 19h52

 Reeks gevaarlijke bochten op 0.9 km

549km - 19h55

 Reeks gevaarlijke bochten op 0.9 km

551km - 19h57

 Snelheid beperkt tot 50 km/h op 0.2 km

552km - 19h57

Door Fara Novarese

552km - 19h57

 Snelheid beperkt tot 30 km/h

552km - 19h58

 Sla rechtsaf : **Strada Provinciale 299**

553km - 19h59

 Snelheid beperkt tot 50 km/h

Verlaat Fara Novarese

553km - 19h59

Vervolg uw weg: **Strada Provinciale 299**


553km - 19h59

 Snelheid beperkt tot 50 km/h

553km - 19h59

 Gevaarlijke bocht naar rechts

554km - 20h00

 Snelheid beperkt tot 50 km/h op 0.4 km


559km - 20h06

 Neem bij de rotonde de 2de afslag: **Strada Provinciale 299**


559km - 20h06

 Reeks gevaarlijke bochten op 1.3 km

560km - 20h06

 Snelheid beperkt tot 50 km/h op 0.4 km

560km - 20h07

 Snelheid beperkt tot 50 km/h op 0.2 km

560km - 20h07

Door Romagnano Sesia


561km - 20h08

 Aan de rontonde, Via Novara, de 2de afslag: **Strada Provinciale 299 / Via Novara**

561km - 20h08

 Snelheid beperkt tot 50 km/h

561km - 20h09

 Aan de rontonde, Via Novara, de 2de afslag: **Strada Provinciale 299 / Via Novara**


562km - 20h09

 Neem bij de rotonde de 2de afslag: **Strada Provinciale 299 / Via Novara**

562km - 20h10

 Aan de rontonde, Via Novara, de 1ste afslag: **Strada Provinciale 107**

562km - 20h10

 Snelheid beperkt tot 30 km/h op 0.8 km

Verlaat Romagnano Sesia


563km - 20h12

Vervolg uw weg: **Strada Provinciale 107**


563km - 20h12

 Reeks gevaarlijke bochten op 0.5 km

565km - 20h14

 Snelheid beperkt tot 50 km/h op 0.2 km

565km - 20h14

 Gevaarlijke bocht naar rechts

565km - 20h14

Neem bij de rotonde de 3de afslag: **Strada Provinciale 299**

569km - 20h18

 In de omgeving van **Grignasco**, Neem bij de rotonde de 3de afslag Vervolg uw weg: **Strada Provinciale 299**


572km - 20h20

 Snelheid beperkt tot 50 km/h op 0.2 km

572km - 20h20

 Neem bij de rotonde de 2de afslag: **Strada Provinciale 299**


572km - 20h20

 Snelheid beperkt tot 50 km/h op 0.3 km

573km - 20h22

 Strada Provinciale 299 / Corso 25 Aprile (Serravalle Sesia) Red light camera

574km - 20h24

 Snelheid beperkt tot 50 km/h op 0.6 km

575km - 20h25

 Strada Provinciale 299 / Corso 25 Aprile (Serravalle Sesia) Red light camera

576km - 20h27

 Reeks gevaarlijke bochten op 1 km

576km - 20h27

 Snelheid beperkt tot 50 km/h

576km - 20h27

 Neem bij de rotonde de 1ste afslag: **Strada Provinciale 299**

579km - 20h30

 Snelheid beperkt tot 50 km/h

580km - 20h32

 Strada Provinciale 299 Fixed speed camera (90 km/h)

582km - 20h33

 Snelheid beperkt tot 50 km/h


582km - 20h33

 Snelheid beperkt tot 50 km/h

583km - 20h35

 Snelheid beperkt tot 50 km/h

584km - 20h36

 Snelheid beperkt tot 50 km/h op 0.4 km

584km - 20h36

 Snelheid beperkt tot 50 km/h

585km - 20h37







 Snelheid beperkt tot 50 km/h op 0.2 km

588km - 20h40

 Snelheid beperkt tot 50 km/h

590km - 20h42
 591km - 20h42
 591km - 20h43
 592km - 20h44
 593km - 20h45
 594km - 20h47
 595km - 20h48
 595km - 20h48
 596km - 20h49
 597km - 20h50
 597km - 20h50


Door Varallo

-  Sla linksaf : **Strada Provinciale 299**
-  Snelheid beperkt tot 50 km/h op 0.2 km
-  Reeks gevaarlijke bochten op 2 km
-  Snelheid beperkt tot 50 km/h
-  Snelheid beperkt tot 50 km/h
-  Snelheid beperkt tot 50 km/h
-  Snelheid beperkt tot 30 km/h
-  Snelheid beperkt tot 50 km/h
-  Snelheid beperkt tot 50 km/h
-  Gevaarlijke bocht naar rechts

Verlaat Varallo

597km - 20h50
 597km - 20h51
 598km - 20h51

Door Vocca

- Neem **Strada Provinciale 299**
-  Snelheid beperkt tot 50 km/h op 0.4 km

Verlaat Vocca

598km - 20h51
 598km - 20h52
 601km - 20h55
 602km - 20h56
 602km - 20h56
 603km - 20h57
 604km - 20h58
 604km - 20h59
 604km - 20h59
 605km - 21h00
 605km - 21h00
 607km - 21h03

Doorrijden voor: **Strada Provinciale 299**

-  Snelheid beperkt tot 50 km/h op 0.3 km
-  Gevaarlijke bocht naar rechts
-  Links aanhouden : **Strada Provinciale 299**
-  Neem bij de rotonde de 3de afslag: **Strada Provinciale 299**
-  Reeks gevaarlijke bochten op 0.3 km
-  Snelheid beperkt tot 50 km/h
-  Snelheid beperkt tot 50 km/h
-  Gevaarlijke bocht naar rechts
-  Snelheid beperkt tot 50 km/h
-  Snelheid beperkt tot 50 km/h
-  Snelheid beperkt tot 50 km/h

608km - 21h04
 608km - 21h04
 609km - 21h06
 610km - 21h06
 610km - 21h07
 610km - 21h07
 611km - 21h08
 611km - 21h08
 612km - 21h10
 615km - 21h13


Door Scopello

-  Sla linksaf : **Strada Provinciale 299**
-  Snelheid beperkt tot 50 km/h
-  Gevaarlijke bocht naar links
-  Snelheid beperkt tot 50 km/h
-  Snelheid beperkt tot 50 km/h
-  Snelheid beperkt tot 50 km/h
-  Snelheid beperkt tot 50 km/h op 0.2 km
-  Reeks gevaarlijke bochten
-  Snelheid beperkt tot 50 km/h

Verlaat Scopello

615km - 21h13
 615km - 21h14

Door Campertogno

-  Gevaarlijke bocht naar rechts

616km - 21h15

 Sla rechtsaf : **Via delle Grazie**

616km - 21h15

 Sla rechtsaf : **Strada Provinciale 299**

616km - 21h16

 Snelheid beperkt tot 50 km/h

Verlaat Campertogno

616km - 21h16

Doorrijden voor: **Strada Provinciale 299**

617km - 21h16

 Reeks gevaarlijke bochten op 0.6 km

617km - 21h17

 Snelheid beperkt tot 50 km/h

618km - 21h17

 Snelheid beperkt tot 50 km/h

618km - 21h17

 Snelheid beperkt tot 30 km/h op 0.2 km

618km - 21h18

 Snelheid beperkt tot 50 km/h


620km - 21h21

 Snelheid beperkt tot 50 km/h op 0.4 km

621km - 21h22

 Snelheid beperkt tot 50 km/h

622km - 21h23

 Gevaarlijke bocht naar rechts

626km - 21h28

Bij **Miniere**, vervolg uw weg

626km - 21h28

Vervolg uw weg: **Strada Provinciale 299 / Località Miniere**

627km - 21h28

 Rechts aanhouden : **Strada Provinciale 299 / Via Circonvallazione**

627km - 21h28

 Reeks gevaarlijke bochten op 1 km


627km - 21h28

U komt in Alagna Valsesia

627km - 21h28

Vervolg uw weg: **Strada Provinciale 299 / Via Circonvallazione**

627km - 21h28

 Snelheid beperkt tot 50 km/h op 0.3 km

627km - 21h29

 Snelheid beperkt tot 30 km/h

627km - 21h29

 Links aanhouden : **Strada Provinciale 299 / Via Circonvallazione****Aankomst: Alagna Valsesia, SP299**

Controleer uw bandenspanning minstens één keer per maand en voor elke lange reis.