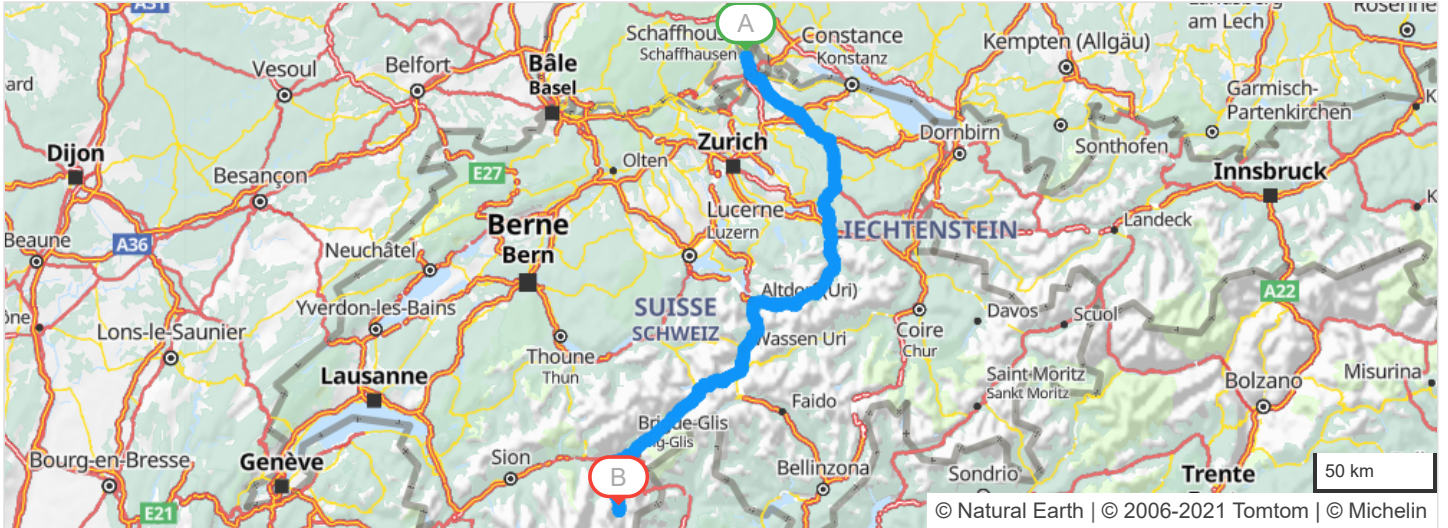


 3 routes mogelijk volgens de routeplanner : Merishausen > Saas-Fee

Tijd: **06h27**
Geen vertraging door verkeersdrukte bij vertrek om 15h05

Afstand: 318 km

Geschatte kosten: € 52,37 (brandstof € 52,37)



Vertrek: Merishausen, Hauptstrasse

Verlaat Merishausen

Vervolg uw weg: **Hauptstrasse**

Verlaat Merishausen

2.3km - 00h02

Blijf rechtdoor rijden

3.7km - 00h03

 Reeks gevaarlijke bochten op 1.2 km

5km - 00h05

Door Schaffhausen


7.6km - 00h09

 Neem bij de rotonde de 2de afslag: **Spitalstrasse**

7.7km - 00h09

 Sla rechtsaf : **Adlerstrasse**

7.9km - 00h10

 Sla rechtsaf

7.9km - 00h10

 En meteen daarna , sla rechtsaf : **15 / 4 / E54 / Bachstrasse**

8.5km - 00h11

 Sla linksaf : **13 / 14 / 15 / Grand Tour of Switzerland / Rheinferstrasse**

8.7km - 00h11

 Rechts aanhouden : **13 / 14**

Verlaat Schaffhausen

8.8km - 00h11

Bij **Feuerthalen**, Vervolg uw weg: **13 / 14 / 15 / Grand Tour of Switzerland / Zürcherstrasse**

13

12.7km - 00h17

Door Neuparadies

12.9km - 00h17

 Sla rechtsaf : **14**

Verlaat Neuparadies

13.2km - 00h18

14


Vervolg uw weg: **14**

14.8km - 00h19

15.1km - 00h20

15.2km - 00h20

15.2km - 00h20

Door Schlatt (Thurgau) Gevaarlijke bocht naar rechts Sla linksaf En meteen daarna , sla rechtsaf : **14**

Verlaat Schlatt (Thurgau)

15.7km - 00h20

14

Doorrijden voor: **14**

19km - 00h24

19.2km - 00h24

19.4km - 00h24

Door Truttikon Reeks gevaarlijke bochten Sla linksaf : **14**

Verlaat Truttikon

19.7km - 00h25

14

Doorrijden voor: **14**

24.2km - 00h30

32.8km - 00h39

 Reeks gevaarlijke bochten op 0.2 km In de omgeving van **Frauenfeld**, Links aanhouden : **14**

33.4km - 00h40

34.4km - 00h42





34.4km - 00h42

35.1km - 00h43

35.3km - 00h44


36.1km - 00h45

36.8km - 00h46

Door Frauenfeld Neem bij de rotonde de 1ste afslag: **Rheinstrasse** Gevaarlijke bocht naar rechts Aan de rontonde, Postplatz, de 2de afslag: **Rathausplatz** Aan de rontonde, Am Holdertor, de 1ste afslag: **Sankt Gallerstrasse** Reeks gevaarlijke bochten op 0.6 km Links aanhouden : **Sankt Gallerstrasse**

Verlaat Frauenfeld

39.4km - 00h48

Vervolg uw weg: **Frauenfelderstrasse** 

39.4km - 00h48

40.8km - 00h50

40.9km - 00h50

Door Matzingen Sla rechtsaf : **Frauenfelderstrasse**Vervolg uw weg: **Sankt Gallerstrasse**


Verlaat Matzingen

41.4km - 00h51

Vervolg uw weg: **Sankt Gallerstrasse** 

41.8km - 00h51

42.5km - 00h52

Vervolg uw weg: **Frauenfelderstrasse**  Gevaarlijke bocht naar rechts

43.5km - 00h53

44km - 00h54

44.2km - 00h54

Door WängiAan de rontonde, Frauenfelderstrasse, de 2de afslag: **7**

Gevaarlijke bocht naar rechts

Verlaat Wängi

44.8km - 00h55

7

46.7km - 00h57

Vervolg uw weg: **7**Door **Münchwilen Thurgau**

51.3km - 01h03

51.3km - 01h03

52.1km - 01h04

Door Wil SGVervolg uw weg: **7 / Zürcherstrasse**Neem bij de rotonde de 2de afslag: **7**

Verlaat Wil SG

52.8km - 01h06

7

Doorrijden voor: **7**

53.1km - 01h06

53.2km - 01h06

Door Wil SGAan de rontonde, Sankt Gallerstrasse, de 1ste afslag: **Georg Rennerstrasse**

Verlaat Wil SG

54km - 01h07

54.3km - 01h08

Vervolg uw weg: **Georg Rennerstrasse**Links aanhouden : **Georg Rennerstrasse** richting:

WATTWIL
TOGGENBURG
RICKENBACH
SCHWARZENBACH

54.4km - 01h08

Sla linksaf richting:

WILDHAUS
WATTWIL
TOGGENBURG

54.4km - 01h08

Neem bij de rotonde de 2de afslag: **16**

60.1km - 01h13



Gevaarlijke bocht naar rechts

61.4km - 01h15



Reeks gevaarlijke bochten op 1.2 km

64.3km - 01h18

64.3km - 01h18

64.3km - 01h18

64.6km - 01h18


Sla linksaf : **Engi**

Deze weg wordt tijdelijk afgesloten. Gelieve de toegankelijkheid te controleren.

U rijdt nu 2 uur, denk aan een pauze.

**Engi**

68.2km - 01h22

 Gevaarlijke bocht naar rechts

69.3km - 01h23

Vervolg uw weg: **Umfahrungsstrasse**

70.1km - 01h24

Vervolg uw weg: **Steinegg**

71km - 01h24

Sla linksaf : **Flooz**

73.6km - 01h27

Bij **Wattwil**, vervolg uw weg

73.6km - 01h27

Bij **Wattwil**, Neem bij de rotonde de 1ste afslag : **8** 

8

73.7km - 01h27

 Snelheid beperkt tot 40 km/h

73.7km - 01h27

 Snelheid beperkt tot 40 km/h

73.8km - 01h27

 Reeks gevaarlijke bochten op 0.9 km

77.1km - 01h31

 Reeks gevaarlijke bochten op 1.4 km

78.7km - 01h32

Vervolg uw weg: **Uznacherstrasse** 

79.8km - 01h34

In de omgeving van **Benken (Sankt Gallen)**, Vervolg uw weg: **Rickenstrasse** 

80.9km - 01h35

 Reeks gevaarlijke bochten op 1.4 km

81.1km - 01h35

 Gevaarlijke daling op 0.3 km

81.3km - 01h35

 Gevaarlijke daling op 0.5 km

81.7km - 01h36

Door Uetliburg

82km - 01h36

Vervolg uw weg: **Säge**

82.2km - 01h37

Vervolg uw weg: **Rickenstrasse**

Verlaat Uetliburg

82.5km - 01h37

Door Gommiswald

83.6km - 01h39

Vervolg uw weg: **Dorfplatz**

83.7km - 01h39

 Links aanhouden : **Dorfplatz**

83.7km - 01h40

Vervolg uw weg: **Rickenstrasse**

Verlaat Gommiswald

84km - 01h40

Doorrijden voor: **Rickenstrasse** 

84.1km - 01h40

 Reeks gevaarlijke bochten op 1.2 km

84.1km - 01h40

 Gevaarlijke daling op 0.6 km

85km - 01h41

 Gevaarlijke daling op 0.2 km

85.3km - 01h42

Door Kaltbrunn

85.9km - 01h43

Vervolg uw weg: **Dorfstrasse**

86km - 01h43

 Sla linksaf : **17**

Verlaat Kaltbrunn

87.7km - 01h45

17

93km - 01h51

95.6km - 01h54

96.4km - 01h55

Vervolg uw weg: **17**

Reeks gevaarlijke bochten op 3.5 km



Snelheid beperkt tot 40 km/h op 0.3 km

Rechts aanhouden : **17**

97km - 01h56

97km - 01h56

97.5km - 01h57

97.6km - 01h57

97.6km - 01h57

98.2km - 01h58

Door NiederurnenVervolg uw weg: **17 / Ziegelbrückstrasse**

Reeks gevaarlijke bochten op 0.3 km



Sla linksaf

En meteen daarna, sla rechtsaf : **17 / Numero 3**Links aanhouden : **17**

Verlaat Niederurnen

98.6km - 01h58

17

99.4km - 02h00

100km - 02h00

105km - 02h06

Bij **Oberurnen**, Vervolg uw weg: **17 / Numero 3 / Hauptstrasse** 🌿

U rijdt nu 2 uur, denk aan een pauze.



Reeks gevaarlijke bochten op 1.2 km



Reeks gevaarlijke bochten op 0.9 km

107km - 02h08

108km - 02h11

108km - 02h11

112km - 02h17

117km - 02h22

118km - 02h24

119km - 02h24

Door Glarus

Reeks gevaarlijke bochten op 0.4 km

Sla linksaf : **17**

Reeks gevaarlijke bochten op 0.4 km



Gevaarlijke bocht naar rechts



Reeks gevaarlijke bochten op 0.5 km

Door **Luchsingen**

Verlaat Glarus

120km - 02h26

120km - 02h27

121km - 02h27

Door Diesbach Glarus

Reeks gevaarlijke bochten op 0.7 km

Sla linksaf : **17**

Verlaat Diesbach Glarus

121km - 02h27

17

125km - 02h33

126km - 02h34

128km - 02h36

135km - 02h44

140km - 02h50

145km - 02h56

Bij **Dornhaus**, Vervolg uw weg: **17 / Hauptstrasse** 🌿

Reeks gevaarlijke bochten op 8.5 km



Deze weg wordt tijdelijk afgesloten. Gelieve de toegankelijkheid te controleren.

Rechts aanhouden : **17**















Gevaarlijke bocht naar rechts



Reeks gevaarlijke bochten op 1.4 km



Reeks gevaarlijke bochten op 0.7 km

- 147km - 02h58  Reeks gevaarlijke bochten op 2 km
- 147km - 02h58  Gevaarlijke daling op 1.1 km
- 151km - 03h02  Gevaarlijke daling op 2 km
- 153km - 03h05  Reeks gevaarlijke bochten op 1.1 km
- 155km - 03h07  Gevaarlijke daling op 0.3 km
- 155km - 03h07  Reeks gevaarlijke bochten op 1.7 km
- 155km - 03h07  Gevaarlijke daling op 0.5 km
- 155km - 03h08  Links aanhouden : **17**
- 155km - 03h08  Gevaarlijke daling op 0.8 km
- 157km - 03h10  Reeks gevaarlijke bochten op 1.1 km
- 157km - 03h10  Gevaarlijke daling op 0.5 km
- 158km - 03h12  Rechts aanhouden : **17**
- 159km - 03h12  Gevaarlijke daling op 0.5 km
- 159km - 03h12  Gevaarlijke daling op 0.3 km


159km - 03h13

Door Unterschächen

159km - 03h13

 Sla linksaf : **17 / Klausenstrasse**

160km - 03h14

 Rechts aanhouden : **17**

Verlaat Unterschächen

160km - 03h14

Vervolg uw weg: **17 / Klausenstrasse** 

17

- 161km - 03h15  Reeks gevaarlijke bochten op 3.5 km
- 161km - 03h15  Links aanhouden : **17**
- 163km - 03h17  Gevaarlijke daling op 0.7 km
- 165km - 03h20  Gevaarlijke bocht naar rechts
- 166km - 03h22  Gevaarlijke daling op 0.7 km

168km - 03h24

Door Bürglen (Uri)

168km - 03h24

 Snelheid beperkt tot 30 km/h op 0.2 km

169km - 03h24

 Gevaarlijke daling op 1 km

169km - 03h25

 Snelheid beperkt tot 30 km/h op 1.1 km

169km - 03h25

 Reeks gevaarlijke bochten op 2.5 km

169km - 03h26

 Sla rechtsaf : **17 / Klausenstrasse**


170km - 03h27

 Snelheid beperkt tot 30 km/h

170km - 03h27

 Gevaarlijke daling op 0.2 km

170km - 03h28

 Links aanhouden : **17 / Klausenstrasse**

Verlaat Bürglen (Uri)

171km - 03h29

Door Altdorf UR

171km - 03h29

Vervolg uw weg: **17 / Klausenstrasse**

171km - 03h30

 Neem bij de rotonde de 2de afslag: **2**

Verlaat Altdorf UR



172km - 03h31

Bij **Bürglen (Uri)**, Vervolg uw weg: **2 / Gotthardstrasse** 

2

- 176km - 03h36  Reeks gevaarlijke bochten op 0.4 km
- 179km - 03h40  Reeks gevaarlijke bochten op 0.3 km
- 180km - 03h42  Gevaarlijke bocht naar links
- 183km - 03h44  Reeks gevaarlijke bochten op 6.5 km
- 194km - 03h58  Reeks gevaarlijke bochten op 1.2 km
- 195km - 04h00 U rijdt nu 2 uur, denk aan een pauze.
- 197km - 04h02  Reeks gevaarlijke bochten op 1.4 km
- 200km - 04h04  Reeks gevaarlijke bochten op 5 km
- 200km - 04h04  Bij **Göschenen**, Neem bij de rotonde de 3de afslag : **2** richting:



























**I - ITALIEN
PÄSSE/PASSI/COLS
ANDERMATT**

- 203km - 04h08  **Gotthardtunnel**
- 205km - 04h10  Neem bij de rotonde de 2de afslag: **2**



208km - 04h14

19

Vervolg uw weg: **19** 


- 214km - 04h20  Deze weg wordt tijdelijk afgesloten. Gelieve de toegankelijkheid te controleren.
- 214km - 04h20  Reeks gevaarlijke bochten op 1.2 km
- 217km - 04h25  Reeks gevaarlijke bochten op 1 km
- 221km - 04h29  Gevaarlijke bocht naar rechts
- 221km - 04h29  Reeks gevaarlijke bochten op 1.5 km
- 226km - 04h36  Reeks gevaarlijke bochten op 0.6 km
- 228km - 04h38  Reeks gevaarlijke bochten op 1.1 km
- 229km - 04h39  Gevaarlijke daling op 0.8 km
- 230km - 04h40  Reeks gevaarlijke bochten op 0.5 km
- 230km - 04h40  Gevaarlijke daling op 0.4 km
- 232km - 04h44  Reeks gevaarlijke bochten op 8.5 km
- 232km - 04h44  Gevaarlijke daling op 0.4 km
- 239km - 04h51  Gevaarlijke daling op 0.9 km
- 239km - 04h52  Gevaarlijke daling op 1.7 km
- 244km - 04h58  **Galerie Mühlebach**
- 245km - 04h59  Reeks gevaarlijke bochten op 0.2 km
- 250km - 05h04  Gevaarlijke bocht naar rechts
- 251km - 05h06 Door **Münster (Valais)**
- 252km - 05h07  Reeks gevaarlijke bochten op 0.2 km
- 257km - 05h14  Reeks gevaarlijke bochten op 0.2 km
- 262km - 05h20  Gevaarlijke daling op 0.6 km
- 265km - 05h22  Gevaarlijke daling op 0.3 km
- 265km - 05h23  Reeks gevaarlijke bochten op 1.1 km
- 266km - 05h25  Gevaarlijke daling op 0.4 km
- 267km - 05h26  Reeks gevaarlijke bochten op 0.7 km
- 270km - 05h29  Gevaarlijke daling op 0.2 km
- 270km - 05h29  Gevaarlijke daling op 0.2 km

- 270km - 05h30  Gevaarlijke daling op 0.3 km
- 271km - 05h30  Reeks gevaarlijke bochten op 3.5 km
- 276km - 05h36  Reeks gevaarlijke bochten op 0.4 km
- 278km - 05h40  Gevaarlijke bocht naar rechts

- 281km - 05h43 Bij **Naters**, vervolg uw weg
- 281km - 05h43  Reeks gevaarlijke bochten
- 281km - 05h43  Aan de rotonde, Grand Tour of Switzerland, de 2de afslag: **19**


- 281km - 05h43 Doorrijden voor: **19**
- 19

- 285km - 05h48 Neem bij de rotonde de 2de afslag: **9 / Grand Tour of Switzerland / Kantonsstrasse**
- 9

- 286km - 05h48 **Door Gamsen**
- 286km - 05h48  Aan de rotonde, Grand Tour of Switzerland, de 3de afslag: **9**
- Verlaat Gamsen


- 287km - 05h50 Vervolg uw weg: **9**
- 9



- 288km - 05h50  Reeks gevaarlijke bochten op 1.2 km

- 291km - 05h53 **Door Visp**
- 291km - 05h53 Vervolg uw weg: **9 / E62 / Grand Tour of Switzerland / Kantonsstrasse**
- 293km - 05h57  Aan de rotonde, Grand Tour of Switzerland, de 3de afslag: **Grand Tour of Switzerland** richting:

ZERMATT
GRÄCHEN
SAAS FEE

Verlaat Visp

- 294km - 05h58 Bij **Staldbach**, Vervolg uw weg: **9 / E62 / Grand Tour of Switzerland / Talstrasse** 
- 9
- E62

- 297km - 06h02  Reeks gevaarlijke bochten op 0.3 km
- 297km - 06h02  Gevaarlijke daling op 0.2 km

- 298km - 06h03 **Door Ackersand**
- 299km - 06h03 Neem **Grand Tour of Switzerland / Talstrasse**
- Verlaat Ackersand

299km - 06h04

Vervolg uw weg: **Grand Tour of Switzerland / Talstrasse** 

299km - 06h04

 Reeks gevaarlijke bochten op 0.5 km

300km - 06h05

Door Stalden (Valais)

300km - 06h05

 Deze weg wordt tijdelijk afgesloten. Gelieve de toegankelijkheid te controleren.

300km - 06h05

U rijdt nu 2 uur, denk aan een pauze.

300km - 06h05

Neem **Hauptstrasse**

Verlaat Stalden (Valais)

301km - 06h06

Door Stalden (Valais)

301km - 06h07

 Aan de rontonde, Grand Tour of Switzerland, de 3de afslag: **Hauptstrasse**

302km - 06h07

 Reeks gevaarlijke bochten op 1.2 km

Verlaat Stalden (Valais)

302km - 06h08

Neem **Zen-Schmieden** 

305km - 06h11

 Reeks gevaarlijke bochten op 5.5 km

306km - 06h12

Neem **Zen-Eisten** 

306km - 06h12

Vervolg uw weg: **Randfluh** 

307km - 06h13

Vervolg uw weg: **Kantonsstrasse** 

310km - 06h17

Vervolg uw weg: **Sandweg** 

311km - 06h17

Vervolg uw weg: **Niedergut** 

311km - 06h18

Door Saas-Balen

311km - 06h18

Blijf rechtdoor rijden

311km - 06h18

Vervolg uw weg: **Saastalstrasse**

312km - 06h19

Vervolg uw weg: **Uferstrasse**

312km - 06h19

Vervolg uw weg: **Saastalstrasse**

Verlaat Saas-Balen


312km - 06h20

Vervolg uw weg: **Residence Edelweiss** 

313km - 06h21

Door Bidermatten

314km - 06h21

 Sla rechtsaf : **Saastalstrasse**

Verlaat Bidermatten

314km - 06h22

Door Saas-Grund

314km - 06h22

Vervolg uw weg: **Saastalstrasse**

314km - 06h22

 Rechts aanhouden : **Saastalstrasse**

315km - 06h24

 Sla rechtsaf : **Kantonsstrasse**

Verlaat Saas-Grund

315km - 06h24

Vervolg uw weg: **Kantonsstrasse** 

315km - 06h24

 Reeks gevaarlijke bochten op 1.4 km

318km - 06h27

U komt in Saas-Fee

Aankomst: Saas-Fee, Kantonsstrasse

Controleer uw bandenspanning minstens één keer per maand en voor elke lange reis.