



3 routes mogelijk volgens de routeplanner : Merishausen > Gruben

Tijd:**07h34**

Vertrek op 02/07/2022 om 07:51

Aankomst op 02/07/2022 om 15:25

Afstand:

370 km

Geschatte kosten:

€ 65,36 (brandstof € 65,36)

Vertrek: Merishausen, Hauptstrasse**Verlaat Merishausen**Vervolg uw weg: **Hauptstrasse**

Verlaat Merishausen

2.3km - 07h53

Blijf rechtdoor rijden

3.7km - 07h54

Reeks gevaarlijke bochten op 1.2 km

5km - 07h56

Door Schaffhausen

7.6km - 08h00

 Neem bij de rotonde de 1ste afslag: **Spitalstrasse**

7.9km - 08h01

 Aan de rontonde, Obertorbrücke, de 2de afslag: **Grabenstrasse**

8.3km - 08h02

 Sla rechtsaf : **13 / 14 / 4 / E54 / Grand Tour of Switzerland**

Verlaat Schaffhausen

8.9km - 08h03

Door Neuhausen am Rheinfall

8.9km - 08h03

Vervolg uw weg: **13 / 14 / 4 / E54 / Grand Tour of Switzerland / Mühlenstrasse**

9km - 08h03

 Neem **afslag** naar:

Verlaat Neuhausen am Rheinfall

10.2km - 08h05

Bij **Galgenbuck Tunnel**, vervolg uw weg

10.2km - 08h05

Vervolg uw weg: **13 / 14 / E54 / Galgenbuck Tunnel**

10.3km - 08h05

Doorrijden **13 / E54**

10.4km - 08h05

Vervolg uw weg: **13 / 14 / E54**

13

E54

17.3km - 08h11

Reeks gevaarlijke bochten op 0.2 km

18.9km - 08h13

Door **Neunkirch**

18.9km - 08h13

Reeks gevaarlijke bochten op 0.6 km

25.3km - 08h21

Snelheid beperkt tot 20 km/h op 0.2 km

25.4km - 08h21

Vervolg uw weg: **B34 / E54**

B34

E54

25.4km - 08h21

25.5km - 08h21

26.7km - 08h23

Entry into Germany Snelheid beperkt tot 50 km/h Snelheid beperkt tot 50 km/h

34km - 08h29

L162In de omgeving van **Bad Zurzach**, Sla linksaf : **L162** richting:**ZURZACH
KÜSSABERG**

34.3km - 08h29

 Reeks gevaarlijke bochten op 1.6 km

35.2km - 08h30

 Snelheid beperkt tot 50 km/h

36.9km - 08h32

 Snelheid beperkt tot 50 km/h

38km - 08h34

 Snelheid beperkt tot 50 km/h op 0.9 km

38.7km - 08h35

 Reeks gevaarlijke bochten op 0.4 km

39.2km - 08h35

Vervolg uw weg: **Römerstraße Neckar-Alb-Aare**

39.4km - 08h36

 Snelheid beperkt tot 30 km/h

39.6km - 08h36

 Snelheid beperkt tot 20 km/h

39.7km - 08h36

Vervolg uw weg: **Römerstrasse Neckar-Alb-Aare**

39.7km - 08h36

Entry into Swiss

39.7km - 08h36

Door Bad Zurzach

39.8km - 08h37

 Sla rechtsaf : **Römerstrasse Neckar-Alb-Aare**

40.5km - 08h38

 Links aanhouden : **Römerstrasse Neckar-Alb-Aare**

Verlaat Bad Zurzach

41.7km - 08h40

Vervolg uw weg: **Bruggerstrasse / Römerstrasse Neckar-Alb-Aare**

41.9km - 08h40

 Reeks gevaarlijke bochten op 0.7 km

42.7km - 08h41

 Gevaarlijke daling op 0.4 km

44.2km - 08h43

Door Tegerfelden

44.6km - 08h43

 Sla rechtsaf : **Römerstrasse Neckar-Alb-Aare**

44.8km - 08h44

 Reeks gevaarlijke bochten op 1.1 km

Verlaat Tegerfelden

45km - 08h44

Vervolg uw weg: **Römerstrasse Neckar-Alb-Aare / Würenlingerstrasse**

48.6km - 08h48

 Gevaarlijke bocht naar rechts

50.5km - 08h50

Neem bij de rotonde de 1ste afslag: **Kuhgässlistrasse / Römerstrasse Neckar-Alb-Aare**

50.5km - 08h51

50.8km - 08h51

51.8km - 08h52

Door Siggenthal StationAan de rontonde, Döttingerstrasse, de 3de afslag: **5 / Römerstrasse Neckar-Alb-Aare**Sla rechtsaf : **Römerstrasse Neckar-Alb-Aare / Stillistrasse**

Verlaat Siggenthal Station

52.3km - 08h53

5

52.6km - 08h53



Snelheid beperkt tot 40 km/h

52.6km - 08h53

52.6km - 08h53



Reeks gevaarlijke bochten

52.7km - 08h53

Sla linksaf : **5**

52.7km - 08h53



Snelheid beperkt tot 40 km/h

Verlaat Stilli

53.8km - 08h55

56.6km - 09h00

57.2km - 09h01

58.4km - 09h03

Door BruggSla linksaf : **5**

Reeks gevaarlijke bochten



Reeks gevaarlijke bochten op 1 km

Verlaat Brugg

59.3km - 09h04

5

59.4km - 09h05

59.4km - 09h05

64.8km - 09h11

Doorrijden voor: **5**

Deze weg wordt tijdelijk afgesloten. Gelieve de toegankelijkheid te controleren.

U rijdt nu 2 uur, denk aan een pauze.



Reeks gevaarlijke bochten op 1.2 km

67.6km - 09h15

Vervolg uw weg: **Bruggerstrasse**

68.2km - 09h16

69.5km - 09h18

Door RupperswilSla linksaf : **Seetalstrasse**

Verlaat Rupperswil

70.6km - 09h20

71km - 09h20

71.1km - 09h20

Vervolg uw weg: **Seetalstrasse**Links aanhouden : **Seetalstrasse**Links aanhouden : **Seetalstrasse** richting:

LENZBURG
BERN
SUHR
HUNZENSCHWIL

71.6km - 09h21

Sla rechtsaf : **1**

1


71.6km - 09h21

 Gevaarlijke bocht naar links

75.8km - 09h26

 Reeks gevaarlijke bochten op 0.6 km

78.6km - 09h30

 Links aanhouden : **1**


78.6km - 09h30

Door Oberentfelden

79.3km - 09h31

 Reeks gevaarlijke bochten op 0.2 km

79.5km - 09h31

 Sla rechtsaf : **1**


Verlaat Oberentfelden

80.4km - 09h33


Doorrijden voor: **1**

1

80.5km - 09h33

 Gevaarlijke bocht naar rechts

84.3km - 09h38

 Gevaarlijke bocht naar rechts

90.2km - 09h45

 Neem bij de rotonde de 1ste afslag: **1**

93.7km - 09h51

U rijdt nu 2 uur, denk aan een pauze.

101km - 09h59

 Reeks gevaarlijke bochten op 1.2 km

107km - 10h05

Door **Langenthal**

114km - 10h13

U rijdt langs **Wangen an der Aare**

115km - 10h14

 Reeks gevaarlijke bochten op 0.3 km

116km - 10h16

Door Oberönz

116km - 10h16

Vervolg uw weg: **1 / Bernstrasse**

116km - 10h17

 Neem bij de rotonde de 2de afslag: **1**

Verlaat Oberönz

116km - 10h17

Doorrijden voor: **1**

1

118km - 10h18

U rijdt langs **Kriegstetten**

124km - 10h26

Door Koppigen

125km - 10h26

 Sla linksaf : **1**

125km - 10h27

 Gevaarlijke bocht naar rechts

129km - 10h31

 Reeks gevaarlijke bochten op 2.5 km

129km - 10h31


 Neem bij de rotonde de 2de afslag: **1**

Verlaat Koppigen

130km - 10h31

Door Kirchberg Bern

130km - 10h32

 Sla linksaf : **1 / Solothurnstrasse**

130km - 10h32

 Rechts aanhouden : **1 / Hauptstrasse**

Verlaat Kirchberg Bern


131km - 10h33

Door Rütligen-Alchenflüh

131km - 10h33

Vervolg uw weg: **1 / Bernstrasse**

131km - 10h33

 Links aanhouden : **1**

Verlaat Rüdttigen-Alchenföh

131km - 10h33

1

Doorrijden voor: **1**

131km - 10h34

 Neem bij de rotonde de 2de afslag: **1** richting:

1 - BERN
HINDELBANK
FRAUBRUNNEN
INDUSTRIEZONE
LYSSACH-BERNSTRASSE

136km - 10h38

 Reeks gevaarlijke bochten op 1.2 km

140km - 10h44

Door Urtenen-Schönbühl

141km - 10h45

 Neem bij de rotonde de 2de afslag: **1 / Hindelbankstrasse**

141km - 10h46

 Neem bij de rotonde de 2de afslag: **1 / 12**

Verlaat Urtenen-Schönbühl

142km - 10h47

1

Vervolg uw weg: **1 / 12**

145km - 10h51

 Reeks gevaarlijke bochten op 0.3 km

148km - 10h57

Door Berne


150km - 10h59

 Sla rechtsaf : **1 / 12 / Tiefenaustrasse**

151km - 11h01

 Reeks gevaarlijke bochten op 0.8 km

151km - 11h01

 Links aanhouden : **1 / 12 / Neubrücke**

151km - 11h01

 Rechts aanhouden : **1 / 12**


152km - 11h02

 Rechts aanhouden : **1 / 12 / Grand Tour of Switzerland**

152km - 11h04

 Sla linksaf : **12 / Belpstrasse / Grand Tour of Switzerland**

153km - 11h04

 Rechts aanhouden : **12**

153km - 11h06

 Snelheid beperkt tot 30 km/h

154km - 11h06

 Snelheid beperkt tot 30 km/h

155km - 11h09

Doorrijden voor: **12**

Verlaat Berne

157km - 11h14

12

Bij **Niederwangen bei Bern**, Vervolg uw weg: **12 / Freiburgstrasse**

164km - 11h22

 Neem bij de rotonde de 2de afslag: **12**

164km - 11h23

Door Oberflamatt

164km - 11h23

 Neem bij de rotonde de 1ste afslag: **12** richting:

12

FRIBOURG

FLAMATT

Verlaat Oberflamatt

166km - 11h25

12

166km - 11h25

 Reeks gevaarlijke bochten

170km - 11h30

 Reeks gevaarlijke bochten op 0.6 km

171km - 11h31

U rijdt langs **Tafers**

172km - 11h32

 Reeks gevaarlijke bochten op 0.2 km

175km - 11h34

 Gevaarlijke bocht naar rechts

176km - 11h36

 Gevaarlijke bocht naar rechts

180km - 11h39

 Reeks gevaarlijke bochten op 1.3 km

180km - 11h40

 Gevaarlijke daling op 0.2 km

181km - 11h40

Door Fribourg

182km - 11h42

 Sla linksaf : **Grand Tour of Switzerland / Route de Berne**

182km - 11h42

 Gevaarlijke daling op 0.4 km

182km - 11h44

 Aan de rotonde, Grand Tour of Switzerland, de 1ste afslag: **Grand Tour of Switzerland / Route de Bourguillon**

183km - 11h45

 Reeks gevaarlijke bochten op 0.5 km

Verlaat Fribourg

183km - 11h45

Vervolg uw weg: **Grand Tour of Switzerland / Route de Bourguillon** 

183km - 11h45

Door Bourguillon

184km - 11h46

 Sla rechtsaf : **Grand Tour of Switzerland / Route de Bourguillon**

Verlaat Bourguillon

184km - 11h46

Doorrijden voor: **Grand Tour of Switzerland / Route de Bourguillon** 

184km - 11h47

 Reeks gevaarlijke bochten op 1.6 km

186km - 11h48

Door Marly

187km - 11h50

 Aan de rotonde, Grand Tour of Switzerland, de 1ste afslag: **Grand Tour of Switzerland**

187km - 11h51

U rijdt nu 2 uur, denk aan een pauze.

188km - 11h52

 Reeks gevaarlijke bochten op 1.2 km

Verlaat Marly

188km - 11h52

Vervolg uw weg: **Grand Tour of Switzerland / Route de la Gruyère** 

195km - 11h58

Vervolg uw weg: **Route de la Gruyère** 

195km - 11h59

Vervolg uw weg: **Route de Fribourg** 

198km - 12h02
 198km - 12h03
 208km - 12h13
 208km - 12h14
 209km - 12h14

Vervolg uw weg: **Grand Tour of Switzerland** 

-  Reeks gevaarlijke bochten op 0.3 km
-  Gevaarlijke daling op 0.2 km
-  Rechts aanhouden : **Grand Tour of Switzerland**
-  Reeks gevaarlijke bochten op 0.6 km

211km - 12h17
 211km - 12h17






Door Épagny

 Aan de rontonde, Grand Tour of Switzerland, de 2de afslag: **Grand Tour of Switzerland**

Verlaat Épagny

213km - 12h20
 218km - 12h25
 222km - 12h30
 224km - 12h32
 227km - 12h35
 232km - 12h42

Vervolg uw weg: **Grand Tour of Switzerland / Route de l'Intyamon** 

-  Reeks gevaarlijke bochten op 0.2 km
-  Gevaarlijke bocht naar rechts
-  Gevaarlijke bocht naar rechts
-  Reeks gevaarlijke bochten op 6.5 km
-  Gevaarlijke daling op 0.3 km

233km - 12h43
 234km - 12h44

Door Les Moulins

 Sla rechtsaf : **Route de la Rosette**

Verlaat Les Moulins

234km - 12h45

Vervolg uw weg: **Route de la Rosette** 

235km - 12h46
















Sla rechtsaf : **11** 

11

236km - 12h47
 240km - 12h52
 246km - 12h59
 248km - 13h01
 248km - 13h01
 251km - 13h04
 251km - 13h04
 253km - 13h06
 253km - 13h06
 253km - 13h07
 254km - 13h08
 254km - 13h08
 254km - 13h08
 256km - 13h10
 258km - 13h12
 258km - 13h13
 259km - 13h13
 259km - 13h14
 260km - 13h15
 262km - 13h17

-  Reeks gevaarlijke bochten op 2 km
-  Reeks gevaarlijke bochten op 3.5 km
-  Reeks gevaarlijke bochten op 2.5 km
-  Gevaarlijke daling op 0.2 km

Door **Les Mosses**


-  Gevaarlijke daling op 0.3 km
-  Reeks gevaarlijke bochten op 0.4 km
-  Reeks gevaarlijke bochten op 4.5 km
-  Gevaarlijke daling op 0.3 km
-  Gevaarlijke daling op 0.3 km
-  Gevaarlijke daling op 0.2 km
-  Rechts aanhouden : **11**
-  Gevaarlijke daling op 0.4 km
-  Links aanhouden : **11**
-  Gevaarlijke daling op 0.4 km
-  Gevaarlijke daling op 0.2 km
-  Gevaarlijke daling op 1.2 km
-  Reeks gevaarlijke bochten op 1.5 km
-  Gevaarlijke daling op 1.1 km
-  Reeks gevaarlijke bochten op 5.5 km

266km - 13h22

266km - 13h22

267km - 13h23

267km - 13h23

Door Aigle Sla linksaf : **Grand Tour of Switzerland** Sla linksaf : **11 / Grand Tour of Switzerland / Route des Vins Le Chablais** Links aanhouden : **11**

Verlaat Aigle

268km - 13h26

11

268km - 13h26

271km - 13h29

Doorrijden voor: **11** Neem **afslag** naar:U rijdt langs **Monthey**

278km - 13h35

279km - 13h37

280km - 13h38

Door Saint-MauriceVervolg uw weg: **Grand Tour of Switzerland / Route du Simplon** Aan de rontonde, Grand Tour of Switzerland, de 2de afslag: **21 / 9**

Verlaat Saint-Maurice

280km - 13h39

21

Vervolg uw weg: **21 / 9**

283km - 13h41

9

Sla linksaf : **9** 

292km - 13h50

293km - 13h51

294km - 13h54

Door Martigny

U rijdt nu 2 uur, denk aan een pauze.

 Aan de rontonde, Rue du Simplon, de 3de afslag: **9**

Verlaat Martigny

296km - 13h55

9

Doorrijden voor: **9** 

301km - 14h00

301km - 14h01

Door Saxon Sla linksaf : **9**

Verlaat Saxon

305km - 14h05

9

Doorrijden voor: **9**

306km - 14h07

306km - 14h07

Door Riddes Neem **afslag** naar:LA TZOUMAZ
ISÉRABLES

RIDDES

307km - 14h08

Vervolg uw weg: **Rue du Village**

307km - 14h09

Vervolg uw weg: **Rue du Faubourg**

308km - 14h09

 Neem bij de rotonde de 1ste afslag: **Route d'Aproz**


308km - 14h10

 Sla linksaf : **Route de Riddes**


310km - 14h11

 In de omgeving van **Nendaz**. Neem bij de rotonde de 2de afslag Vervolg uw weg: **Route de Riddes**

310km - 14h11

 Gevaarlijke bocht naar links

320km - 14h21

 Gevaarlijke daling op 0.3 km

Verlaat Riddes

320km - 14h21

Door Sion

321km - 14h23

 Neem bij de rotonde de 2de afslag: **Route de Riddes**

321km - 14h24

 Aan de rontonde, Rue des Casernes, de 2de afslag: **Route de Chippis**

Verlaat Sion

322km - 14h26

Vervolg uw weg: **Route de Chippis**

323km - 14h27

Door Bramois

324km - 14h27

 Aan de rontonde, Route de Chippis, de 3de afslag: **Route de Chippis**

Verlaat Bramois

324km - 14h28

Doorrijden voor: **Route de Chippis**

327km - 14h31

Vervolg uw weg: **Route de Chalais**

329km - 14h33

Vervolg uw weg: **Route du Moulin**

333km - 14h37

Neem bij de rotonde de 2de afslag: **Route de Chippis**

335km - 14h40

Door Chippis

336km - 14h41

 Sla linksaf : **Grande Avenue**

Verlaat Chippis


336km - 14h42

Door Sierre

336km - 14h42

Vervolg uw weg: **Route de Sous-Géronde**

337km - 14h42

 Aan de rontonde, Chemin du Vignoble Martigny-Loèche, de 1ste afslag: **Chemin du Vignoble Martigny-Loèche / Grand Tour of Switzerland**

Verlaat Sierre

337km - 14h43

Vervolg uw weg: **Chemin du Vignoble Martigny-Loèche / Grand Tour of Switzerland / Route des Falaises**

337km - 14h43

 Reeks gevaarlijke bochten op 0.2 km

339km - 14h46

Vervolg uw weg: **9**

9

339km - 14h46

340km - 14h47

Door Raspille Aan de rontonde, Gemmistrasse, de 2de afslag: **9** richting:SIMPLON
BRIG

Verlaat Raspille

340km - 14h47

Doorrijden voor: **9**

9

340km - 14h47

 **Tunnel Hubil**

347km - 14h54

 Deze weg wordt tijdelijk afgesloten. Gelieve de toegankelijkheid te controleren.

347km - 14h54

U rijdt nu 2 uur, denk aan een pauze.

347km - 14h55

Neem bij de rotonde de 1ste afslag: **Grand Tour of Switzerland / Kantonsstrasse**

348km - 14h56

 Neem bij de rotonde de 3de afslag: **Grand Tour of Switzerland** richting:SIMPLON
BRIG

351km - 14h59

Sla rechtsaf : **Gommerstrasse**

351km - 14h59

Door Turtmann

351km - 14h59

Vervolg uw weg: **Enetbrückenstrasse**

352km - 14h59

Vervolg uw weg: **Dorfstrasse**

352km - 14h59

Vervolg uw weg: **Grabengasse**

352km - 15h00

 Sla rechtsaf

352km - 15h00

 En meteen daarna , sla linksaf : **Riedweg**

352km - 15h00

 Reeks gevaarlijke bochten op 2.5 km

Verlaat Turtmann

353km - 15h02

Neem **Tuminen** 

355km - 15h05

 Rechts aanhouden : **Tuminen**


356km - 15h06

Vervolg uw weg: **Im Sand**

356km - 15h06

 Snelheid beperkt tot 40 km/h

356km - 15h06

 Gevaarlijke bocht naar rechts

357km - 15h06

Bij **Unterems**, vervolg uw weg

357km - 15h06

Vervolg uw weg: **Im Sand**

357km - 15h07

Vervolg uw weg: **Hauptstrasse**

357km - 15h07

 Links aanhouden : **Hauptstrasse**

357km - 15h07

Doorrijden voor: **Hauptstrasse**

357km - 15h07

Doorrijden voor: **Hauptstrasse**

357km - 15h07

Vervolg uw weg: **Hauptstrasse**

358km - 15h09

 Reeks gevaarlijke bochten op 1.5 km


359km - 15h09

Vervolg uw weg: **Änner-Ahorn**

361km - 15h12

Vervolg uw weg: **Dorfstrasse**

361km - 15h13

 Snelheid beperkt tot 40 km/h op 3 km

361km - 15h13

 Reeks gevaarlijke bochten op 2.5 km

362km - 15h13

 Deze weg wordt tijdelijk afgesloten. Gelieve de toegankelijkheid te controleren.

370km - 15h25

U komt in Gruben**Aankomst: Gruben, null**

Controleer uw bandenspanning minstens één keer per maand en voor elke lange reis.