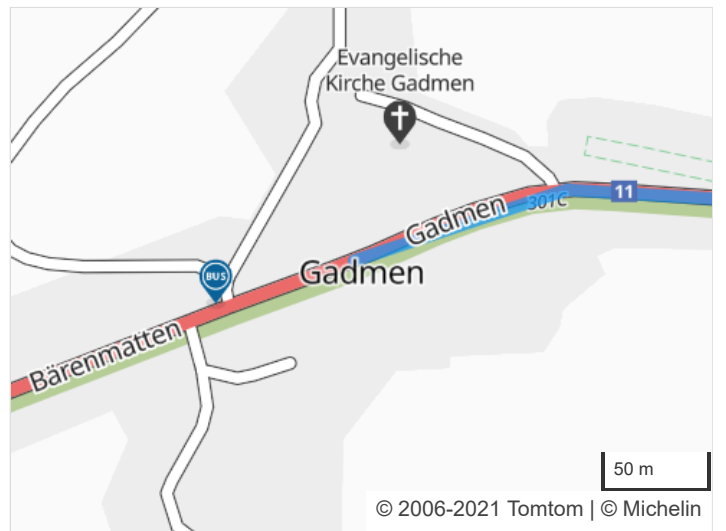


 3 routes mogelijk volgens de routeplanner : Merishausen > Gadmen

<b>Tijd:</b>	<b>04h41</b> Geen vertraging door verkeersdrukte bij vertrek om 20h40
<b>Afstand:</b>	229 km
<b>Geschatte kosten: *</b>	€ 71,56 (brandstof € 71,56) <a href="#">De gebruikskosten voor mijn auto berekenen?</a> * Bij de brandstofkosten wordt rekening gehouden met het verbruik van uw voertuig

**Vertrek: Merishausen, Hauptstrasse****Verlaat Merishausen**Vervolg uw weg: **Hauptstrasse**

Verlaat Merishausen

2.3km - 00h02

Blijf rechtdoor rijden

3.7km - 00h03

 Reeks gevaarlijke bochten op 1.2 km

5km - 00h05

**Door Schaffhausen**

7.6km - 00h09

 Neem bij de rotonde de 2de afslag: **Spitalstrasse**

7.7km - 00h09

 Sla rechtsaf : **Adlerstrasse**

7.9km - 00h10

 Sla rechtsaf

7.9km - 00h10

 En meteen daarna , sla rechtsaf : **15 / 4 / E54 / Bachstrasse**

8.5km - 00h11

 Sla linksaf : **13 / 14 / 15 / Grand Tour of Switzerland / Rheinuferstrasse**

8.7km - 00h11

 Rechts aanhouden : **13 / 14**

Verlaat Schaffhausen

8.8km - 00h11

13

Bij **Feuerthalen**, Vervolg uw weg: **13 / 14 / 15 / Grand Tour of Switzerland / Zürcherstrasse**

12.7km - 00h17

**Door Neuparadies**

12.9km - 00h17

 Sla rechtsaf : **14**

Verlaat Neuparadies

13.2km - 00h18

14

Vervolg uw weg: **14**

14.8km - 00h19

**Door Schlatt (Thurgau)**

15.1km - 00h20

 Gevaarlijke bocht naar rechts

15.2km - 00h20

 Sla linksaf

15.2km - 00h20

 En meteen daarna , sla rechtsaf : **14**

Verlaat Schlatt (Thurgau)

15.7km - 00h20

14

Doorrijden voor: **14**

19km - 00h24

**Door Truttikon**

19.2km - 00h24

 Reeks gevaarlijke bochten

19.4km - 00h24

 Sla linksaf : **14**

Verlaat Truttikon

19.7km - 00h25

14

Doorrijden voor: **14**

24.2km - 00h30

 Reeks gevaarlijke bochten op 0.2 km

32.8km - 00h39

 In de omgeving van **Frauenfeld**, Links aanhouden : **14**


33.4km - 00h40

**Door Frauenfeld**

34.4km - 00h42

 Neem bij de rotonde de 1ste afslag: **Rheinstrasse**


34.4km - 00h42

 Gevaarlijke bocht naar rechts

35.1km - 00h43

 Aan de rotonde, Postplatz, de 2de afslag: **Rathausplatz**

35.3km - 00h44

 Aan de rotonde, Am Holdertor, de 1ste afslag: **Sankt Gallerstrasse**

36.1km - 00h45

 Reeks gevaarlijke bochten op 0.6 km

36.8km - 00h46

 Links aanhouden : **Sankt Gallerstrasse**

Verlaat Frauenfeld

39.4km - 00h48

Vervolg uw weg: **Frauenfelderstrasse** 

39.4km - 00h48

**Door Matzingen**

40.8km - 00h50

 Sla rechtsaf : **Frauenfelderstrasse**

40.9km - 00h50

Vervolg uw weg: **Sankt Gallerstrasse**

Verlaat Matzingen

41.4km - 00h51

Vervolg uw weg: **Sankt Gallerstrasse** 

41.8km - 00h51

Vervolg uw weg: **Frauenfelderstrasse** 

42.5km - 00h52

 Gevaarlijke bocht naar rechts


43.5km - 00h53

**Door Wängi**

44km - 00h54

 Aan de rotonde, Frauenfelderstrasse, de 2de afslag: **7**

44.2km - 00h54

 Gevaarlijke bocht naar rechts

Verlaat Wängi

44.8km - 00h55

Vervolg uw weg: **7**

7

46.7km - 00h57

Door **Münchwilen Thurgau**

51.3km - 01h03

**Door Wil SG**

51.3km - 01h03

Vervolg uw weg: **7 / Zürcherstrasse**

52.1km - 01h04

 Neem bij de rotonde de 2de afslag: **7**

Verlaat Wil SG

52.8km - 01h06

Doorrijden voor: **7**

7

53.1km - 01h06

**Door Wil SG**

53.2km - 01h06


 Aan de rotonde, Sankt Gallerstrasse, de 1ste afslag: **Georg Rennerstrasse**

Verlaat Wil SG

54km - 01h07

Vervolg uw weg: **Georg Rennerstrasse**

54.3km - 01h08

 Links aanhouden : **Georg Rennerstrasse** richting:

WATTWIL  
TOGGENBURG  
RICKENBACH  
SCHWARZENBACH

54.4km - 01h08

Sla linksaf richting:

**WILDHAUS  
WATTWIL  
TOGGENBURG**

54.4km - 01h08

 Neem bij de rotonde de 2de afslag: **16**

60.1km - 01h13

 Gevaarlijke bocht naar rechts

61.4km - 01h15

 Reeks gevaarlijke bochten op 1.2 km

64.3km - 01h18

Sla linksaf : **Engi**

64.3km - 01h18

 Deze weg wordt tijdelijk afgesloten. Gelieve de toegankelijkheid te controleren.


64.3km - 01h18

U rijdt nu 2 uur, denk aan een pauze.

64.6km - 01h18

 **Engi**

68.2km - 01h22

 Gevaarlijke bocht naar rechts

69.3km - 01h23

Vervolg uw weg: **Umfahrungsstrasse**

70.1km - 01h24

Vervolg uw weg: **Steinegg**

71km - 01h24

Sla linksaf : **Flooz**

73.6km - 01h27

Bij **Wattwil**, vervolg uw weg

73.6km - 01h27

Bij **Wattwil**, Neem bij de rotonde de 1ste afslag : **8** 

8

73.7km - 01h27

 Snelheid beperkt tot 40 km/h

73.7km - 01h27

 Snelheid beperkt tot 40 km/h

73.8km - 01h27

 Reeks gevaarlijke bochten op 0.9 km

77.1km - 01h31

 Reeks gevaarlijke bochten op 1.4 km

78.7km - 01h32

Vervolg uw weg: **Uznacherstrasse** 

79.8km - 01h34

In de omgeving van **Benken (Sankt Gallen)**, Vervolg uw weg: **Rickenstrasse** 

80.9km - 01h35

 Reeks gevaarlijke bochten op 1.4 km

81.1km - 01h35

 Gevaarlijke daling op 0.3 km

81.3km - 01h35

 Gevaarlijke daling op 0.5 km

81.7km - 01h36

**Door Uetliburg**

82km - 01h36

Vervolg uw weg: **Säge**

82.2km - 01h37

Vervolg uw weg: **Rickenstrasse**

Verlaat Uetliburg

82.5km - 01h37

83.6km - 01h39

83.7km - 01h39

83.7km - 01h40

**Door Gommiswald**Vervolg uw weg: **Dorfplatz** Links aanhouden : **Dorfplatz**Vervolg uw weg: **Rickenstrasse**

Verlaat Gommiswald

84km - 01h40

84.1km - 01h40

84.1km - 01h40

85km - 01h41

Doorrijden voor: **Rickenstrasse**  Reeks gevaarlijke bochten op 1.2 km Gevaarlijke daling op 0.6 km Gevaarlijke daling op 0.2 km

85.3km - 01h42

85.9km - 01h43

86km - 01h43

**Door Kaltbrunn**Vervolg uw weg: **Dorfstrasse** Sla linksaf : **17**

Verlaat Kaltbrunn



87.7km - 01h45

17

93km - 01h51

95.6km - 01h54

96.4km - 01h55

Vervolg uw weg: **17** Reeks gevaarlijke bochten op 3.5 km Snelheid beperkt tot 40 km/h op 0.3 km Rechts aanhouden : **17**

97km - 01h56



97km - 01h56

97.5km - 01h57

97.6km - 01h57

97.6km - 01h57

98.2km - 01h58

**Door Niederurnen**Vervolg uw weg: **17 / Ziegelbrückstrasse** Reeks gevaarlijke bochten op 0.3 km Sla linksaf En meteen daarna , sla rechtsaf : **17 / Numero 3** Links aanhouden : **17**

Verlaat Niederurnen

98.6km - 01h58

17

99.4km - 02h00

100km - 02h00

105km - 02h06

Bij **Oberurnen**, Vervolg uw weg: **17 / Numero 3 / Hauptstrasse** 

U rijdt nu 2 uur, denk aan een pauze.

 Reeks gevaarlijke bochten op 1.2 km Reeks gevaarlijke bochten op 0.9 km

107km - 02h08

108km - 02h11


108km - 02h11

112km - 02h17

117km - 02h22

118km - 02h24

119km - 02h24

**Door Glarus** Reeks gevaarlijke bochten op 0.4 km Sla linksaf : **17** Reeks gevaarlijke bochten op 0.4 km Gevaarlijke bocht naar rechts Reeks gevaarlijke bochten op 0.5 kmDoor **Luchsingen**

Verlaat Glarus

120km - 02h26

120km - 02h27

121km - 02h27

**Door Diesbach Glarus** Reeks gevaarlijke bochten op 0.7 km Sla linksaf : **17**

Verlaat Diesbach Glarus

121km - 02h27

17

125km - 02h33

126km - 02h34

128km - 02h36

135km - 02h44

140km - 02h50

145km - 02h56

147km - 02h58

147km - 02h58

151km - 03h02

153km - 03h05

155km - 03h07

155km - 03h07

155km - 03h07

155km - 03h08

155km - 03h08




157km - 03h10

157km - 03h10

158km - 03h12

159km - 03h12


159km - 03h12

Bij **Dornhaus**, Vervolg uw weg: **17 / Hauptstrasse**  Reeks gevaarlijke bochten op 8.5 km Deze weg wordt tijdelijk afgesloten. Gelieve de toegankelijkheid te controleren. Rechts aanhouden : **17** Gevaarlijke bocht naar rechts Reeks gevaarlijke bochten op 1.4 km Reeks gevaarlijke bochten op 0.7 km Reeks gevaarlijke bochten op 2 km Gevaarlijke daling op 1.1 km Gevaarlijke daling op 2 km Reeks gevaarlijke bochten op 1.1 km Gevaarlijke daling op 0.3 km Reeks gevaarlijke bochten op 1.7 km Gevaarlijke daling op 0.5 km Links aanhouden : **17** Gevaarlijke daling op 0.8 km Reeks gevaarlijke bochten op 1.1 km Gevaarlijke daling op 0.5 km Rechts aanhouden : **17** Gevaarlijke daling op 0.5 km Gevaarlijke daling op 0.3 km

159km - 03h13

159km - 03h13

160km - 03h14

**Door Unterschächen** Sla linksaf : **17 / Klausenstrasse** Rechts aanhouden : **17**

Verlaat Unterschächen

160km - 03h14

17

161km - 03h15

161km - 03h15

163km - 03h17

165km - 03h20

166km - 03h22


Vervolg uw weg: **17 / Klausenstrasse**  Reeks gevaarlijke bochten op 3.5 km Links aanhouden : **17** Gevaarlijke daling op 0.7 km Gevaarlijke bocht naar rechts Gevaarlijke daling op 0.7 km

168km - 03h24


168km - 03h24


169km - 03h24

169km - 03h25






















**Door Bürglen (Uri)** Snelheid beperkt tot 30 km/h op 0.2 km Gevaarlijke daling op 1 km

- 169km - 03h25  Snelheid beperkt tot 30 km/h op 1.1 km
- 169km - 03h26  Reeks gevaarlijke bochten op 2.5 km
- 170km - 03h27  Sla rechtsaf : **17 / Klausenstrasse**
- 170km - 03h27  Snelheid beperkt tot 30 km/h
- 170km - 03h27  Gevaarlijke daling op 0.2 km
- 170km - 03h28  Links aanhouden : **17 / Klausenstrasse**  
Verlaat Bürglen (Uri)

- 171km - 03h29 **Door Altdorf UR**
- 171km - 03h29 Vervolg uw weg: **17 / Klausenstrasse**
- 171km - 03h30  Neem bij de rotonde de 2de afslag: **2**  
Verlaat Altdorf UR

- 172km - 03h31 Bij **Bürglen (Uri)**, Vervolg uw weg: **2 / Gotthardstrasse** 

- 2
- 176km - 03h36  Reeks gevaarlijke bochten op 0.4 km
- 179km - 03h40  Reeks gevaarlijke bochten op 0.3 km
- 180km - 03h42  Gevaarlijke bocht naar links
- 183km - 03h44  Reeks gevaarlijke bochten op 6.5 km
- 194km - 03h58  Reeks gevaarlijke bochten op 3.5 km

- 195km - 04h00 **Door Wassen**
- 195km - 04h00 U rijdt nu 2 uur, denk aan een pauze.
- 196km - 04h00  Sla rechtsaf : **11**
- 197km - 04h02  **Depoorter**
- 199km - 04h04  Reeks gevaarlijke bochten op 1.2 km
- 203km - 04h09  Deze weg wordt tijdelijk afgesloten. Gelieve de toegankelijkheid te controleren.
- 205km - 04h12  Gevaarlijke bocht naar rechts
- 208km - 04h15  Reeks gevaarlijke bochten op 0.4 km
- 209km - 04h16  Reeks gevaarlijke bochten op 1.9 km
- 213km - 04h22  Gevaarlijke daling op 0.3 km
- 214km - 04h22  Reeks gevaarlijke bochten op 0.3 km
- 216km - 04h26  Gevaarlijke daling op 0.6 km
- 217km - 04h26  Reeks gevaarlijke bochten op 0.6 km
- 217km - 04h26  Gevaarlijke daling op 0.3 km
- 218km - 04h28  Snelheid beperkt tot 40 km/h op 0.2 km
- 218km - 04h28  Gevaarlijke bocht naar links
- 218km - 04h28  Snelheid beperkt tot 40 km/h
- 219km - 04h29  Reeks gevaarlijke bochten op 7 km
- 219km - 04h29  Gevaarlijke daling op 0.6 km
- 221km - 04h31  Gevaarlijke daling op 1.3 km
- 222km - 04h33  Gevaarlijke daling op 0.5 km
- 224km - 04h35  Gevaarlijke daling op 0.7 km
- 224km - 04h36  Gevaarlijke daling op 0.8 km  
Verlaat Wassen

229km - 04h41

**U komt in Gaden**

**Aankomst: Gaden, Gaden**

Controleer uw bandenspanning minstens één keer per maand en voor elke lange reis.