

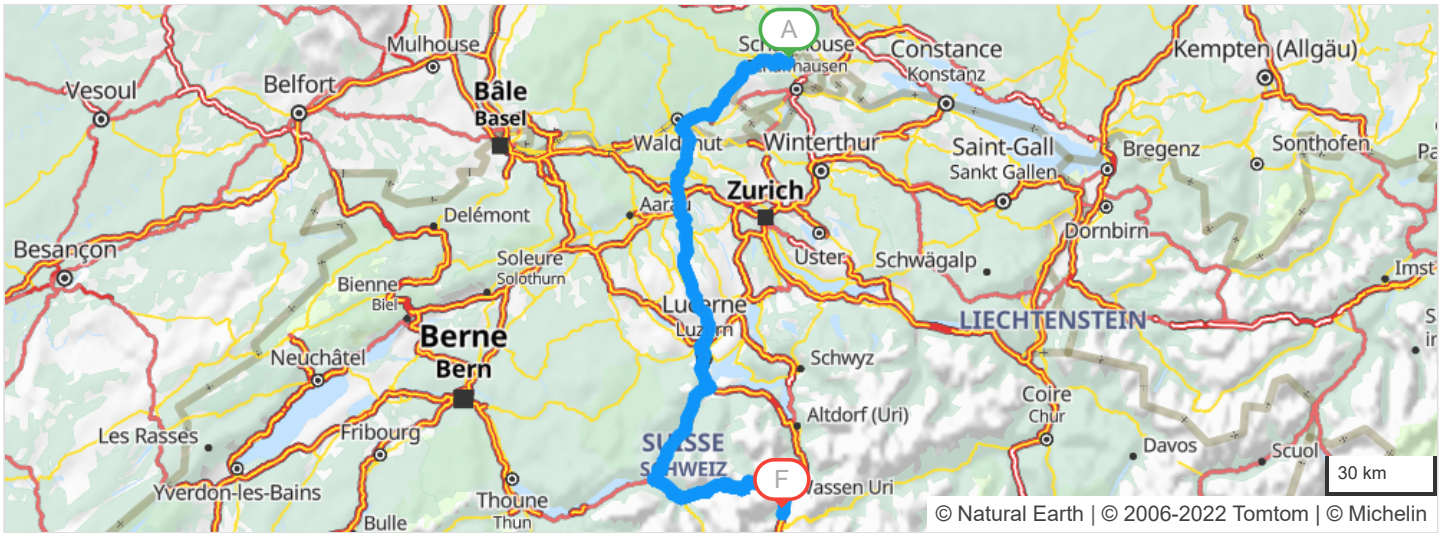
 1 route mogelijk volgens de routeplanner : Merishausen > Göschenen

Tijd: 4 h 31 min (11 min snelweg)
 Vertrek op 02/07/2022 om 7 h 51 min
 Aankomst op 02/07/2022 om 12 h 22 min

Afstand: 225 km (13 km snelweg)

Geschatte kosten: € 40,98 (brandstof € 40,98)

CO2 voetafdruk 40.07 kg CO₂



Vertrek: Merishausen, Hauptstrasse

Verlaat Merishausen

Vervolg uw weg: **Hauptstrasse**

0.1km - 07h51

 Sla linksaf

0.1km - 07h51

 En meteen daarna , sla linksaf : **Kirchgasse**

Verlaat Merishausen


4km - 07h56

Sla linksaf : **Randenstrasse** 

4.9km - 07h57

 Gevaarlijke daling op 2.5 km

5.8km - 07h58

 Rechts aanhouden : **Randenstrasse**


5.8km - 07h58

 Gevaarlijke daling op 1.3 km

8.6km - 08h02

Bij **Beggingen**, vervolg uw weg

8.7km - 08h02

 Sla linksaf : **Hohlengasse**

8.8km - 08h02

Sla rechtsaf : **Wiesental**

9.3km - 08h03

Door Beggingen

9.3km - 08h03

 Sla rechtsaf : **Wiesental**

9.5km - 08h03

 Sla linksaf : **Dorfstrasse**

9.7km - 08h04

 Links aanhouden : **Dorfstrasse**

9.9km - 08h04

Vervolg uw weg: **Hauptstrasse**

10.1km - 08h04

 Links aanhouden : **Hauptstrasse**

Verlaat Beggingen

12.5km - 08h07

Vervolg uw weg: **Beggingerstrasse**

13.1km - 08h07

Door Schleitheim

13.3km - 08h08

 Sla rechtsaf : **Beggingerstrasse**

13.6km - 08h08

 Sla rechtsaf : **Gemeindehausplatz**

13.7km - 08h08

 Sla linksaf : **Poststrasse**

14.1km - 08h09

 Sla linksaf : **Bahnhofstrasse**

14.3km - 08h10

 Sla rechtsaf : **14**

Verlaat Schleitheim

15.3km - 08h11

Bij **Talmühle**, Vervolg uw weg: **14 / Römerstrasse Neckar-Alb-Aare / Schwarzwaldstrasse** 

14

15.9km - 08h12

 In de omgeving van **Stühlingen**, Rechts aanhouden : **14**

16km - 08h12

 Bij **Oberwiesen**, Links aanhouden : **14 / Römerstrasse Neckar-Alb-Aare / Schwarzwaldstrasse**

16.3km - 08h12

Entry into Germany

16.4km - 08h12

Bij **Stühlingen**, Sla linksaf : **B314**

B314

17.8km - 08h13

Door **Stühlingen**

28.9km - 08h22

 Gevaarlijke daling op 0.2 km

33km - 08h25

In de omgeving van **Bad Zurzach**, Sla rechtsaf : **A98** richting:

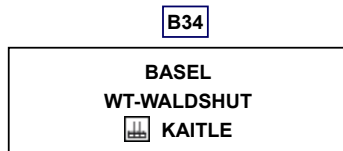
A98

WALDSHUT-TIENGEN
BASEL

36.9km - 08h28

 **Bürgerwaldtunnel**

39.3km - 08h30

In de omgeving van **Waldshut**, Sla rechtsaf richting:

39.3km - 08h30

Snelheid beperkt tot 40 km/h

39.4km - 08h31

Vervolg uw weg: **B34 / E54**

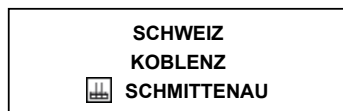
39.9km - 08h31

Door Waldshut

40.8km - 08h32

 Aan de rontonde, Konstanzer Straße, de 2de afslag: **B34 / E54 / Konstanzer Straße**

42.2km - 08h34

 Sla linksaf : **Rheinbrückenstraße** richting:

42.3km - 08h34

Snelheid beperkt tot 20 km/h

42.4km - 08h34

Snelheid beperkt tot 50 km/h

Verlaat Waldshut

42.4km - 08h34

Entry into Swiss

42.7km - 08h35

Vervolg uw weg: **7**

42.7km - 08h35

Reeks gevaarlijke bochten

43km - 08h35

 Links aanhouden : **7**

43.2km - 08h35

Vervolg uw weg: **5**

49.9km - 08h43

Gevaarlijke bocht naar rechts

52.7km - 08h45

Door Siggenthal Station

54.3km - 08h47

 Sla rechtsaf : **Römerstrasse Neckar-Alb-Aare / Stillstrasse**

Verlaat Siggenthal Station

54.8km - 08h48

Doorrijden voor: **5**

55km - 08h48

Snelheid beperkt tot 40 km/h

55.1km - 08h48

55.1km - 08h48

55.1km - 08h48

55.1km - 08h48

Door Stilli

Reeks gevaarlijke bochten

Sla linksaf : **5**

Snelheid beperkt tot 40 km/h

Verlaat Stilli

56.2km - 08h49

59.1km - 08h55

59.6km - 08h56

Door BruggSla linksaf : **5 / Numero 3 / Bahnhofplatz / Römerstrasse Neckar-Alb-Aare**Sla linksaf : **Numero 3 / Römerstrasse Neckar-Alb-Aare / Zürcherstrasse**

Verlaat Brugg

59.6km - 08h56

59.6km - 08h56

59.7km - 08h56

59.9km - 08h56

60.2km - 08h57

60.4km - 08h57

61.3km - 08h59

Door WindischVervolg uw weg: **Numero 3 / Römerstrasse Neckar-Alb-Aare / Zürcherstrasse**Aan de rotonde, Römerstrasse Neckar-Alb-Aare, de 2de afslag: **Numero 3 / Römerstrasse Neckar-Alb-Aare / Zürcherstrasse**

Gevaarlijke bocht naar rechts

Aan de rotonde, Römerstrasse Neckar-Alb-Aare, de 1ste afslag: **Hauserstrasse**Rechts aanhouden : **Hauserstrasse**Neem bij de rotonde de 2de afslag: **Umfahrung Hausen**

Verlaat Windisch

61.4km - 08h59

61.5km - 08h59

61.7km - 08h59

61.7km - 08h59

62km - 08h59

63.7km - 09h01

Bij **Hausen (Aargau)**, Vervolg uw weg: **Umfahrung Hausen**

Reeks gevaarlijke bochten



Deze weg wordt tijdelijk afgesloten. Gelieve de toegankelijkheid te controleren.

U rijdt nu 2 uur, denk aan een pauze.

Door **Hausen (Aargau)**

Gevaarlijke bocht naar links

63.7km - 09h01

65.5km - 09h03

67km - 09h04

Vervolg uw weg: **Lenzburgerstrasse**

Gevaarlijke bocht naar rechts

Neem bij de rotonde de 2de afslag: **Lenzburgerstrasse**

67.5km - 09h05

Neem bij de rotonde de 1ste afslag: **Birrfeldstrasse**

68.2km - 09h05

68.4km - 09h06

68.6km - 09h06

Door MägenwilNeem bij de rotonde de 1ste afslag: **Hauptstrasse**Vervolg uw weg: **Mägenwilerstrasse**

Verlaat Mägenwil

68.8km - 09h06

68.9km - 09h06

Door OthmarsingenAan de rotonde, Jakob-Kreisel, de 3de afslag: **Dottikerstrasse**

Verlaat Othmarsingen

69.6km - 09h07

Vervolg uw weg: **Dottikerstrasse**

70.4km - 09h08

Vervolg uw weg: **Othmarsingerstrasse**


71.3km - 09h09

Door Dottikon

71.9km - 09h10

Vervolg uw weg: **Wohlerstrasse**

72.2km - 09h10

 Sla rechtsaf : **Bahnhofstrasse**

Verlaat Dottikon

73.3km - 09h12

Vervolg uw weg: **Bahnhofstrasse**

73.8km - 09h13

Door Dintikon

73.9km - 09h13

 Neem bij de rotonde de 3de afslag: **1 / 25**

Verlaat Dintikon

74.5km - 09h14

In de omgeving van **Wohlen (Aargau)**, Vervolg uw weg: **1 / 25** 

1

75.8km - 09h15

Neem bij de rotonde de 1ste afslag: **Unterdorfstrasse** 

76.3km - 09h15

Door Villmergen

77km - 09h16

Vervolg uw weg: **Mitteldorfstrasse**

77.2km - 09h17

Vervolg uw weg: **Oberdorfstrasse**

77.5km - 09h17

Vervolg uw weg: **Hilfikerstrasse**

Verlaat Villmergen

78.4km - 09h18

Vervolg uw weg: **Hauptstrasse**

79.7km - 09h20

Vervolg uw weg: **Hilfikerstrasse**

80.6km - 09h20

Door Sarmenstorf

81.5km - 09h22

 Neem bij de rotonde de 2de afslag: **Fahrwangerstrasse**

Verlaat Sarmenstorf

82.1km - 09h23

Vervolg uw weg: **Fahrwangerstrasse**

82.6km - 09h23

Vervolg uw weg: **Sarmenstorferstrasse**

82.7km - 09h23

Door Fahrwangen

83.3km - 09h24

Vervolg uw weg: **Aescherstrasse**

83.9km - 09h25

Bij **Meisterschwanden**, Vervolg uw weg: **Sarmenstorferstrasse**

Verlaat Fahrwangen

84.7km - 09h26

Vervolg uw weg: **Grand Tour of Switzerland**

93.2km - 09h36

26

Vervolg uw weg: **26**

97.4km - 09h40

Door **Hochdorf**

101km - 09h45

 Gevaarlijke bocht naar links

104km - 09h49

 Gevaarlijke bocht naar rechts

107km - 09h52

 Gevaarlijke bocht naar rechts

109km - 09h55

Door Emmen

111km - 09h58

 Sla linksaf : **Reusseggstrasse**

Verlaat Emmen

112km - 09h58

Vervolg uw weg: **Reusseggstrasse**

112km - 09h58

Vervolg uw weg: **Reusseggstrasse** richting:

112km - 09h59

 Reeks gevaarlijke bochten op 1 km

112km - 09h59

Sla linksaf : **Sedelstrasse**

113km - 10h00

Door Lucerne

113km - 10h00

 Sla linksaf : **Sedelstrasse**

114km - 10h01

Vervolg uw weg: **Friedentalstrasse**

114km - 10h02

 Sla rechtsaf : **4**

115km - 10h03

 Reeks gevaarlijke bochten op 0.8 km

115km - 10h04

 Sla rechtsaf : **2 / 4 / Grand Tour of Switzerland**

116km - 10h05

Blijf rechtdoor rijden

116km - 10h05

Neem **Zentralstrasse**

116km - 10h06

 Sla rechtsaf : **Habsburgerstrasse**

116km - 10h06

 Snelheid beperkt tot 30 km/h op 0.4 km

116km - 10h06

 Sla linksaf : **Winkelriedstrasse**

Verlaat Lucerne

Etappes A : Luzern, Winkelriedstrasse

116km - 10h06

 Sla rechtsaf : **Bundesstrasse**

117km - 10h07

 Sla linksaf : **2a / 4 / Obergrundstrasse**

117km - 10h08

 Sla linksaf : **4**

118km - 10h10

Vervolg uw weg: **4**

4

118km - 10h10

 Neem bij de rotonde de 1ste afslag: **4**

119km - 10h11

 Neem bij de rotonde de 2de afslag: **4**

120km - 10h13

Door Kriens

120km - 10h13

 Aan de rontonde, Schlund, de 3de afslag: **4** richting:

A4

STANS - HERGISWIL
HORW-SÜD
HINTERBACH
KLEINWIL
SCHWENDELBERG
WINKEL

120km - 10h13

 **Tunnel Spier**

121km - 10h15

 Gevaarlijke bocht naar links

123km - 10h16

 Neem bij de rotonde de 4de afslag: **4** richting:

GOTTHARD
SARNEN
STANS
ZENTRUM

124km - 10h18

 Gevaarlijke bocht naar links

125km - 10h20

 Reeks gevaarlijke bochten op 2 km


129km - 10h24

 Gevaarlijke daling op 0.3 km

129km - 10h24

 Gevaarlijke daling op 0.2 km

129km - 10h24

 Rechts aanhouden : **4**

130km - 10h25

 Reeks gevaarlijke bochten op 0.3 km

132km - 10h27

 Reeks gevaarlijke bochten op 1.2 km

132km - 10h27

 Snelheid beperkt tot 30 km/h

Verlaat Kriens


133km - 10h29

Door Alpnach

134km - 10h30

 Aan de rontonde, Brünigstrasse, de 2de afslag: **4**

134km - 10h30

 Gevaarlijke bocht naar rechts

Verlaat Alpnach

134km - 10h31

Doorrijden voor: **4**

4

138km - 10h35

Door Sarnen

139km - 10h36

 Sla rechtsaf : **4**

139km - 10h36


 Reeks gevaarlijke bochten op 1.5 km

Verlaat Sarnen

140km - 10h38

4

142km - 10h41

Doorrijden voor: 4  Gevaarlijke bocht naar links

147km - 10h46



Sla linksaf richting:

INTERLAKEN - A8 - LUNGERN

147km - 10h47

Vervolg uw weg: **Tunnel Giswil**

149km - 10h48

4

Vervolg uw weg: 4 

150km - 10h49

 Reeks gevaarlijke bochten op 1.2 km

153km - 10h52

 Neem **afslag** naar:

BÜRGLEN OW

153km - 10h53

Neem **Brünigstrasse** 

153km - 10h53

 Reeks gevaarlijke bochten op 1.6 km

154km - 10h54

Door **Lungern****Etappes B : Lungern, Obseestrasse**

156km - 10h56

 Reeks gevaarlijke bochten op 0.3 km

160km - 11h01

U komt in Brünigpass**Etappes C : Meiringen, Brünig**

161km - 11h02

4

Brünig

Bij **Brünig**, Vervolg uw weg: 4 / **Brünig** 

161km - 11h02

 Reeks gevaarlijke bochten op 4 km


161km - 11h02

 Gevaarlijke daling op 0.4 km

161km - 11h03

 Gevaarlijke daling op 0.3 km

162km - 11h04

 Links aanhouden : 4

163km - 11h05

 Gevaarlijke daling op 2.5 km

164km - 11h06

 Gevaarlijke daling op 0.6 km



166km - 11h09

 Reeks gevaarlijke bochten op 0.5 km

166km - 11h09

Door Meiringen

Etappes D : Meiringen, 4

- 169km - 11h13  Reeks gevaarlijke bochten op 0.2 km
- 169km - 11h14  Neem bij de rotonde de 2de afslag: **11 / 6**

169km - 11h14

Door Schattenhalb

170km - 11h15

Vervolg uw weg: **11 / 6**

11

172km - 11h17

-  Reeks gevaarlijke bochten op 4.5 km

174km - 11h20

Door Innertkirchen

174km - 11h21

Neem **11**

Verlaat Innertkirchen

175km - 11h21

Vervolg uw weg: **11** 

11

177km - 11h24

-  Reeks gevaarlijke bochten op 0.5 km


180km - 11h27

-  Reeks gevaarlijke bochten op 3.5 km

182km - 11h29

-  Rechts aanhouden : **11**

187km - 11h35

-  Deze weg wordt tijdelijk afgesloten. Gelieve de toegankelijkheid te controleren.

188km - 11h37

-  Reeks gevaarlijke bochten op 7 km


197km - 11h47

-  Snelheid beperkt tot 40 km/h

197km - 11h48

-  Snelheid beperkt tot 40 km/h op 0.2 km

197km - 11h48

-  Gevaarlijke bocht naar rechts

198km - 11h49

-  Reeks gevaarlijke bochten op 0.5 km

200km - 11h51

-  Reeks gevaarlijke bochten op 0.2 km

203km - 11h55

-  Reeks gevaarlijke bochten op 1.9 km

207km - 12h00

-  Reeks gevaarlijke bochten op 0.4 km

207km - 12h00

-  Gevaarlijke daling op 0.9 km

207km - 12h01

-  Gevaarlijke daling op 2.5 km

210km - 12h04

-  Gevaarlijke daling op 0.5 km

210km - 12h04

-  Gevaarlijke daling op 1.4 km

212km - 12h06

-  Gevaarlijke daling op 1.4 km

214km - 12h09

-  Gevaarlijke daling op 0.3 km

214km - 12h09

-  Reeks gevaarlijke bochten op 1.1 km

215km - 12h10

-  Gevaarlijke daling op 0.4 km

218km - 12h13

-  **Depoorter**

218km - 12h13

-  Reeks gevaarlijke bochten op 1.8 km

220km - 12h16

Door Wassen

220km - 12h16

-  Sla rechtsaf : **2**

Verlaat Wassen

220km - 12h17

Vervolg uw weg: **2**

2

222km - 12h18

 Reeks gevaarlijke bochten op 1.4 km


224km - 12h21

 Reeks gevaarlijke bochten

224km - 12h21

U komt in Göschenen


224km - 12h21

 Sla rechtsaf

224km - 12h21

 En meteen daarna , sla rechtsaf : **Gotthardstrasse**

225km - 12h22

 Sla rechtsaf**Aankomst: Göschenen, Göscheneralpstrasse**

Controleer uw bandenspanning minstens één keer per maand en voor elke lange reis.