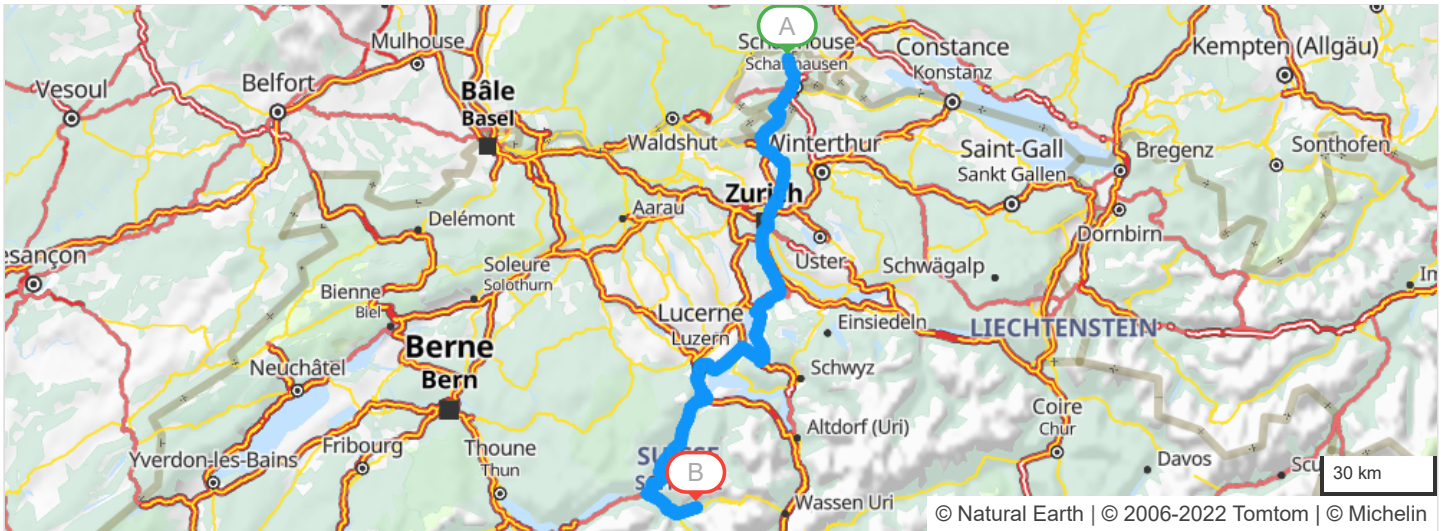


 3 routes mogelijk volgens de routeplanner : Merishausen > Innertkirchen

Tijd:	4 h 16 min (14 min snelweg) Vertrek op 02/07/2022 om 7 h 51 min Aankomst op 02/07/2022 om 12 h 07 min
Afstand:	189 km (15 km snelweg)
Geschatte kosten:	€ 35,68 (brandstof € 35,68)
CO2 voetafdruk	34.89 kg CO ₂



Vertrek: Merishausen, Hauptstrasse

Verlaat Merishausen

Vervolg uw weg: **Hauptstrasse**

Verlaat Merishausen

2.3km - 07h53

Blijf rechtdoor rijden

3.7km - 07h54

 Reeks gevaarlijke bochten op 1.2 km

5km - 07h56

Door Schaffhausen


5.8km - 07h57

 Sla rechtsaf : **Lochstrasse**

5.9km - 07h57

 Rechts aanhouden : **Lochstrasse**

6.6km - 07h59

 Sla linksaf : **Nordstrasse**

7.2km - 08h00

Vervolg uw weg: **Neustrasse**

7.4km - 08h00

 Neem bij de rotonde de 2de afslag: **Rietstrasse**

7.8km - 08h01

 Sla linksaf : **Sonnenburggutstrasse**

8.3km - 08h02

Vervolg uw weg: **Stokarbergstrasse**

8.5km - 08h02

Vervolg uw weg: **Rosenbergstrasse**

Verlaat Schaffhausen

8.6km - 08h02

Door Neuhausen am Rheinfall


8.6km - 08h02

Vervolg uw weg: **Rosenbergstrasse**

10km - 08h05

Vervolg uw weg: **4**

10km - 08h05

 Gevaarlijke bocht naar rechts

11.7km - 08h08

 Gevaarlijke daling op 0.2 km

Verlaat Neuhausen am Rheinfall

11.9km - 08h08

Vervolg uw weg: **4**

4

12.1km - 08h08

 Snelheid beperkt tot 20 km/h

12.2km - 08h09


Vervolg uw weg: **B27**

B27

12.2km - 08h09

Entry into Germany

12.2km - 08h09

 Snelheid beperkt tot 60 km/h op 0.3 km

14.2km - 08h10

 Snelheid beperkt tot 50 km/h

15.2km - 08h12

 Gevaarlijke bocht naar rechts

15.9km - 08h13

 Snelheid beperkt tot 50 km/h

17.3km - 08h15

Doorrijden voor: **B27**

B27

20.4km - 08h17


Vervolg uw weg: **4**

4

20.4km - 08h17

Entry into Swiss

24.6km - 08h21

 Gevaarlijke bocht naar rechts

26.9km - 08h24

 Reeks gevaarlijke bochten op 0.4 km

29.7km - 08h28

 Gevaarlijke bocht naar links

29.7km - 08h28

In de omgeving van **Bülach**, Neem bij de rotonde de 3de afslag Vervolg uw weg: **7** richting: 

7

7

WINTERTHUR

31.3km - 08h29

 Reeks gevaarlijke bochten op 0.6 km

34.8km - 08h33

 Reeks gevaarlijke bochten op 0.3 km


35.5km - 08h34

Door Embrach

35.5km - 08h34

Vervolg uw weg: **7 / Hardrütistrasse**

35.6km - 08h35

 Links aanhouden : **7**

Verlaat Embrach

36.1km - 08h35

Doorrijden voor: **7**

7

36.6km - 08h36

Door Embrach

37.2km - 08h37

 Neem bij de rotonde de 2de afslag: **Dorfstrasse**

38.9km - 08h39

Vervolg uw weg: **Zürcherstrasse**

Verlaat Embrach

39.4km - 08h40

Vervolg uw weg: **Zürcherstrasse**

42.4km - 08h44

Vervolg uw weg: **Lufingerstrasse**

42.7km - 08h44

 Reeks gevaarlijke bochten op 3 km

43.5km - 08h45

Door Kloten

44.1km - 08h46

 Sla linksaf : **4**

44.8km - 08h47

 Links aanhouden : **4 / Schaffhauserstrasse**

45.5km - 08h49

 Aan de rontonde, Schaffhauserstrasse, de 2de afslag: **4 / Schaffhauserstrasse**

45.6km - 08h49

 Aan de rontonde, Schaffhauserstrasse, de 2de afslag: **4 / Schaffhauserstrasse**

Verlaat Kloten

46.8km - 08h51

Door Opfikon

46.8km - 08h51

Vervolg uw weg: **4 / Schaffhauserstrasse**

47.2km - 08h52

 Links aanhouden : **4 / Schaffhauserstrasse** richting:

4

ZÜRICH
GLATTBRUGG

47.5km - 08h52

 Neem bij de rotonde de 3de afslag: **Wallisellerstrasse**












48.5km - 08h54

 Neem bij de rotonde de 1ste afslag: **Thurgauerstrasse**

Verlaat Opfikon



50.3km - 08h56

Door Zurich

- 50.3km - 08h56 Vervolg uw weg: **Thurgauerstrasse**
- 51.6km - 08h59 Vervolg uw weg: **4 / Dörflistrasse**
- 51.6km - 08h59  Gevaarlijke bocht naar links
- 51.7km - 08h59  Rechts aanhouden : **4 / Tramstrasse**
- 52km - 09h00  Links aanhouden : **4 / Schaffhauserstrasse**
- 53.3km - 09h03  Sla linksaf : **Schaffhauserstrasse**
- 54km - 09h04 Vervolg uw weg: **Rothstrasse**
- 54.1km - 09h04  Sla linksaf : **Hofwiesenstrasse**
- 54.3km - 09h05 Vervolg uw weg: **Schaffhauser Platz**
- 54.3km - 09h05 Vervolg uw weg: **Schaffhauserstrasse**
- 54.7km - 09h06 Vervolg uw weg: **Stampfenbachstrasse**
- 55.6km - 09h08 Vervolg uw weg: **Stampfenbachplatz**
- 55.7km - 09h08 Vervolg uw weg: **Walchestrasse**
- 55.8km - 09h08 Vervolg uw weg: **Walchebrücke**
- 56km - 09h09  Sla linksaf : **Bahnhofquai**
- 56.4km - 09h10  Sla rechtsaf : **Uraniastrasse**
- 57km - 09h11 Doorrijden voor: **Uraniastrasse**
- 57km - 09h11 Vervolg uw weg: **Talstrasse**
- 57.3km - 09h12  Sla rechtsaf : **Pelikanstrasse**
- 57.3km - 09h12 Vervolg uw weg: **Selnaubrücke**
- 57.4km - 09h12 Vervolg uw weg: **Brandschenkestrasse**
- 58.6km - 09h15 Vervolg uw weg: **Bederstrasse**
- 58.9km - 09h15 Vervolg uw weg: **4 / Giesshübelstrasse**
- 58.9km - 09h15  Reeks gevaarlijke bochten op 1 km
- 59.2km - 09h16  Links aanhouden : **4 / Allmendstrasse**
- 59.8km - 09h17  Rechts aanhouden : **4 / Allmendstrasse** richting:

4


LUZERN
ADLISWIL

- 61km - 09h19  Reeks gevaarlijke bochten op 1 km
- 61km - 09h19  Rechts aanhouden : **4**
- Verlaat Zurich

- 63.4km - 09h24 Bij **Adliswil**, Vervolg uw weg: **4 / Sihltalstrasse**

4

- 68.1km - 09h29  Reeks gevaarlijke bochten op 0.7 km
- 69.9km - 09h31  Reeks gevaarlijke bochten op 0.9 km
- 75.1km - 09h36  Gevaarlijke bocht naar rechts
- 76.6km - 09h38  Reeks gevaarlijke bochten op 1.2 km

- 77.7km - 09h39 Bij **Sihlbrugg Dorf**, vervolg uw weg
- 77.8km - 09h39  Neem bij de rotonde de 2de afslag: **4** richting:

4

GOTTHARD

LUZERN
ZÜRICH
ZUG
ALBIS
HAUSEN A.A.

78.1km - 09h39

79.6km - 09h41

Door Walterswil
 Sla linksaf : **4** richting:

4

LUZERN
ZUG
BAAR
LÄTTICH - 

Verlaat Walterswil

79.7km - 09h41

4


Vervolg uw weg: **4** 

81.5km - 09h43

82.9km - 09h45

83.2km - 09h46

Door Baar
 Reeks gevaarlijke bochten op 0.2 km

 Aan de rotonde, Neugasse, de 2de afslag: **4**

Verlaat Baar

83.8km - 09h47

4

Doorrijden voor: **4**

84.6km - 09h47

 Reeks gevaarlijke bochten

84.7km - 09h48

84.8km - 09h48

Bij **Baar**, vervolg uw weg
 Neem bij de rotonde de 1ste afslag: **4**

85.1km - 09h48

4

Doorrijden voor: **4**

85.5km - 09h48

85.9km - 09h49

86.4km - 09h50

86.7km - 09h51

87.2km - 09h52

87.2km - 09h52

87.5km - 09h52

89km - 09h55

89.1km - 09h55

89.2km - 09h55

90.8km - 09h58

Door Zug
 Reeks gevaarlijke bochten op 0.2 km


 Neem bij de rotonde de 1ste afslag: **4** / **General-Guisan-Strasse**

U rijdt nu 2 uur, denk aan een pauze.


 Reeks gevaarlijke bochten op 0.8 km

 Links aanhouden : **4** / **Letzistrasse**
 Sla linksaf : **25**
 Reeks gevaarlijke bochten op 0.3 km

Blijf rechtdoor rijden

 En meteen daarna , sla rechtsaf : **25**
 Gevaarlijke bocht naar links

92.5km - 10h00

 Gevaarlijke bocht naar rechts

Verlaat Zug

92.9km - 10h01

Vervolg uw weg: **Artherstrasse** 

94.6km - 10h02

Vervolg uw weg: **25** 

25

95.3km - 10h03

 Gevaarlijke bocht naar links

96.7km - 10h05

 Reeks gevaarlijke bochten op 0.8 km

98km - 10h07

Door **Walchwil**

99km - 10h08

 Reeks gevaarlijke bochten op 0.9 km


101km - 10h11

Door Arth

102km - 10h13

 Reeks gevaarlijke bochten op 2 km

102km - 10h13

 Sla rechtsaf : **2**

Verlaat Arth

104km - 10h15


Vervolg uw weg: **2**

2

106km - 10h17

Vervolg uw weg: **2**

108km - 10h19

 Snelheid beperkt tot 40 km/h op 0.2 km

108km - 10h19

 Reeks gevaarlijke bochten op 1.5 km

111km - 10h22

Door Küsnacht am Rigi

111km - 10h23

 Gevaarlijke bocht naar rechts

112km - 10h24

Neem **2 / Grand Tour of Switzerland / Luzernerstrasse**

113km - 10h25

Doorrijden **2**

Verlaat Küsnacht am Rigi

119km - 10h35

Door Lucerne

119km - 10h35

Vervolg uw weg: **2 / Grand Tour of Switzerland / Seeburgstrasse**

119km - 10h35

 Reeks gevaarlijke bochten op 0.3 km

121km - 10h39

 Aan de rotonde, Grand Tour of Switzerland, de 3de afslag: **2 / Grand Tour of Switzerland**

123km - 10h43

 Reeks gevaarlijke bochten op 0.7 km

124km - 10h44

Blijf rechtdoor rijden

124km - 10h45

 En meteen daarna , sla rechtsaf : **2 / 4 / Grand Tour of Switzerland / Pilatusstrasse**

124km - 10h46

 Sla linksaf : **2a / 4 / Obergrundstrasse**

125km - 10h47

 Sla linksaf : **4**

Verlaat Lucerne

126km - 10h49

Vervolg uw weg: **4**

4

127km - 10h50

 Neem bij de rotonde de 1ste afslag: **4**

127km - 10h50

 Neem bij de rotonde de 2de afslag: **4**

128km - 10h52

128km - 10h52

Door Kriens Aan de rotonde, Schlund, de 3de afslag: **4** richting:


A4

STANS - HERGISWIL
 HORW-SÜD
 HINTERBACH
 KLEINWIL
 SCHWENDELBERG
 WINKEL

129km - 10h53


130km - 10h54

131km - 10h55

 **Tunnel Spier** Gevaarlijke bocht naar links Neem bij de rotonde de 4de afslag: **4** richting:

GOTTHARD
 SARNEN
 STANS
 ZENTRUM

132km - 10h57

 Gevaarlijke bocht naar links

133km - 10h59

 Reeks gevaarlijke bochten op 2 km


137km - 11h03

 Gevaarlijke daling op 0.3 km

138km - 11h04

 Gevaarlijke daling op 0.2 km

138km - 11h04

 Rechts aanhouden : **4**

138km - 11h04

 Reeks gevaarlijke bochten op 0.3 km

140km - 11h06

 Reeks gevaarlijke bochten op 1.2 km

140km - 11h07

 **30** Snelheid beperkt tot 30 km/h

Verlaat Kriens

142km - 11h08

Door Alpnach

142km - 11h09

 Aan de rotonde, Brünigstrasse, de 2de afslag: **4**

142km - 11h09

 Gevaarlijke bocht naar rechts

Verlaat Alpnach

143km - 11h10

Doorrijden voor: **4**

4

147km - 11h14

Door Sarnen

147km - 11h15

 Sla rechtsaf : **4**

147km - 11h15

 Reeks gevaarlijke bochten op 1.5 km


Verlaat Sarnen

148km - 11h17

Doorrijden voor: **4** 

4

150km - 11h20

 Gevaarlijke bocht naar links

155km - 11h26



Sla linksaf richting:

INTERLAKEN - A8 - LUNGERN

155km - 11h26

Vervolg uw weg: **Tunnel Giswil**

157km - 11h27

4

Vervolg uw weg: **4**

158km - 11h28

Reeks gevaarlijke bochten op 1.2 km

161km - 11h32

Vervolg uw weg: **4**

161km - 11h32

Tunnel Lungern

169km - 11h41

Reeks gevaarlijke bochten op 4 km

169km - 11h41

Gevaarlijke daling op 0.4 km

170km - 11h42

Gevaarlijke daling op 0.3 km

170km - 11h42

 Links aanhouden : **4**

172km - 11h44

Gevaarlijke daling op 2.5 km

172km - 11h45

Gevaarlijke daling op 0.6 km

175km - 11h48

Reeks gevaarlijke bochten op 0.5 km

175km - 11h48

Door Meiringen

177km - 11h52

Reeks gevaarlijke bochten op 0.2 km

178km - 11h53

 Neem bij de rotonde de 2de afslag: **11 / 6**

Verlaat Meiringen

178km - 11h53

Door Schattenhalb

178km - 11h54

11

Vervolg uw weg: **11 / 6**

180km - 11h56

Reeks gevaarlijke bochten op 4.5 km

182km - 11h59

Door Innertkirchen

183km - 11h59

Neem **11**

Verlaat Innertkirchen

183km - 12h00

11

Vervolg uw weg: **11**

186km - 12h03

Reeks gevaarlijke bochten op 0.5 km

189km - 12h06

Reeks gevaarlijke bochten op 0.2 km

189km - 12h06

U komt in Nesselal

Aankomst: Innertkirchen, Nesselal

Controleer uw bandenspanning minstens één keer per maand en voor elke lange reis.