

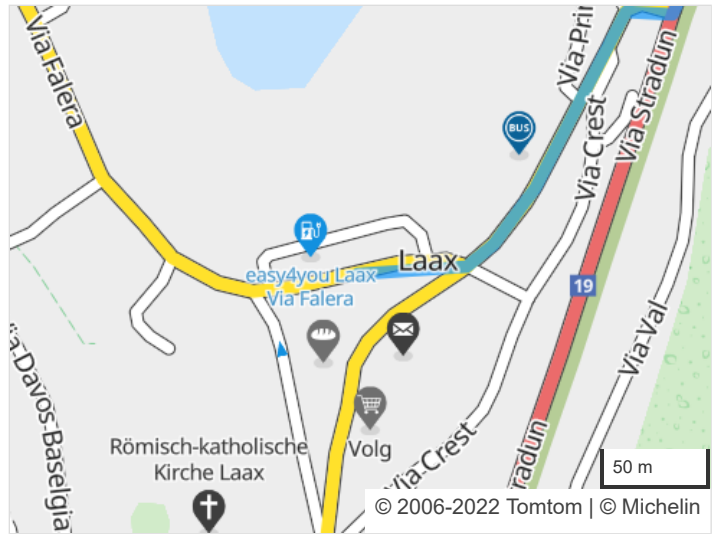
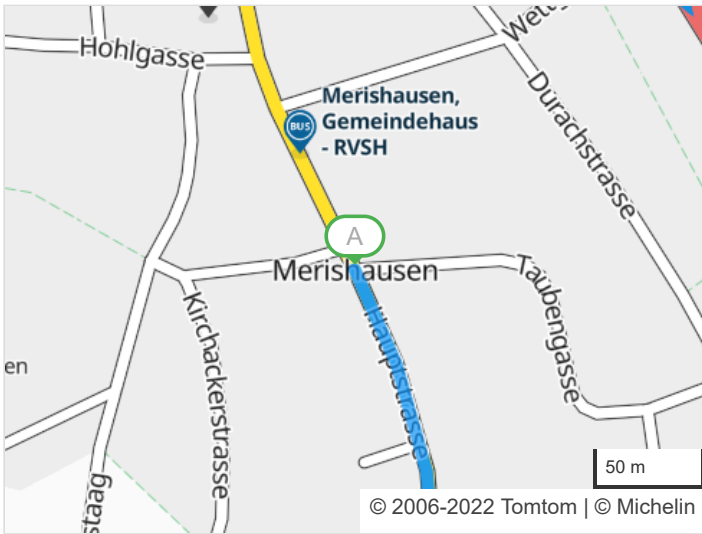
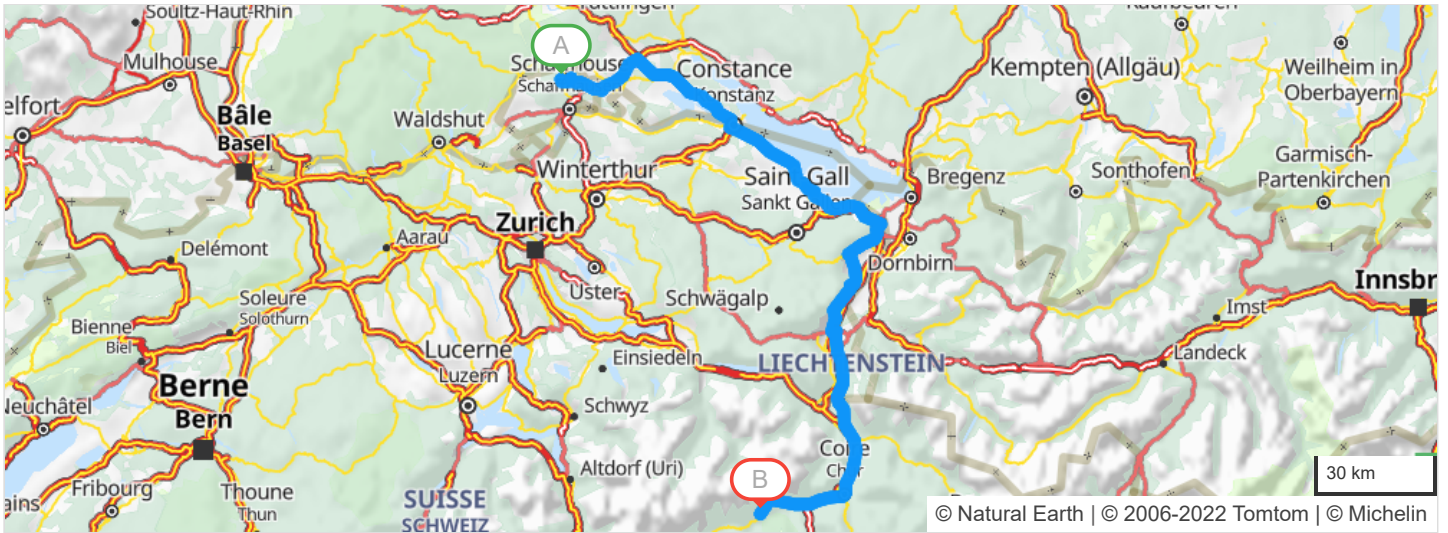
 3 routes mogelijk volgens de routeplanner : Merishausen > Laax

**Tijd:** 4 h 16 min (26 min snelweg)  
 Vertrek op 02/07/2022 om 7 h 51 min  
 Aankomst op 02/07/2022 om 12 h 07 min

**Afstand:** 211 km (38 km snelweg)

**Geschatte kosten:** € 37,19 (brandstof € 37,19)

**CO2 voetafdruk** 36.37 kg CO<sub>2</sub>



**Vertrek: Merishausen, Hauptstrasse**

**Verlaat Merishausen**

Vervolg uw weg: **Hauptstrasse**

0.6km - 07h51

 Sla linksaf : **Langwis**

Verlaat Merishausen

2.3km - 07h54

Neem **Ömiligarten**

3.4km - 07h55

 Rechts aanhouden : **Ömiligarten**

5.2km - 07h57

5.3km - 07h58

5.4km - 07h58

5.6km - 07h58

5.8km - 07h59

**Door Büttenhardt**Sla rechtsaf : **Oberdorf**Sla rechtsaf : **Dorfstrasse**Sla linksaf : **Wilerstrasse**

Gevaarlijke daling op 0.3 km

Verlaat Büttenhardt

6.3km - 07h59

Sla linksaf : **Freudentalstrasse**

6.8km - 08h00

6.8km - 08h00

6.9km - 08h00

7km - 08h00

7.2km - 08h00

7.2km - 08h00

**Door Lohn (Schaffhausen)**Sla rechtsaf : **Dettenwiesweg**Vervolg uw weg: **Rietackerstrasse**Vervolg uw weg: **Blattenacker**Sla rechtsaf : **Isenbühlweg**Sla linksaf : **Blattenweg**

Verlaat Lohn (Schaffhausen)

7.3km - 08h01

7.3km - 08h01

7.4km - 08h01

**Door Lohn (Schaffhausen)**Vervolg uw weg: **Blattenweg**Sla rechtsaf : **Thayngerstrasse**

Verlaat Lohn (Schaffhausen)

8.1km - 08h01

9.3km - 08h03

Neem **Lohnemerstrasse**In de omgeving van **Thayngen**, Links aanhouden : **Lohnemerstrasse**

9.4km - 08h03

Vervolg uw weg: **Schaffhauserstrasse**

9.4km - 08h03

9.8km - 08h04

10km - 08h04

10.2km - 08h05

10.3km - 08h05

10.4km - 08h05

10.6km - 08h05

**Door Thayngen**Sla rechtsaf : **Schaffhauserstrasse**Sla linksaf : **Kesslerlochstrasse**Vervolg uw weg: **Bahnhofstrasse**Doorrijden voor: **Bahnhofstrasse**Sla rechtsaf : **Erlengasse**Aan de rotonde, Erlengasse, de 2de afslag: **Stockwiesenstrasse**

Verlaat Thayngen

10.7km - 08h06

Vervolg uw weg: **Stockwiesenstrasse**

11.5km - 08h06

11.5km - 08h06

11.6km - 08h07

11.7km - 08h07

Bij **Zoll**, vervolg uw wegSla rechtsaf : **Bietingerstrasse**Sla linksaf : **15 / E41 / E54**

Snelheid beperkt tot 20 km/h op 0.2 km

11.9km - 08h07

Vervolg uw weg: **B34 / E41 / E54**

B34

E41

11.9km - 08h07

12km - 08h07

**Entry into Germany** Snelheid beperkt tot 50 km/h

13.8km - 08h09

Neem bij de rotonde de 2de afslag: **A81 / E41 / E54**

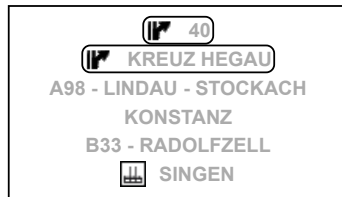
A81

E41

19.6km - 08h13

**Hohentwiel-Tunnel**

25.4km - 08h16

Neem **afslag** naar:

25.6km - 08h16

Sla rechtsaf : **B33** richting:

B33

B33



49.1km - 08h32

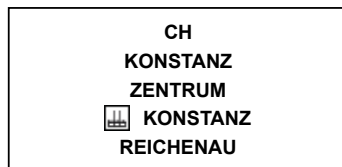


Snelheid beperkt tot 50 km/h

49.6km - 08h32

In de omgeving van **Constance**, Rechts aanhouden : **B33** richting:

B33



49.6km - 08h32



Reeks gevaarlijke bochten op 0.7 km

51.9km - 08h34



B33 Fixed speed camera (70 km/h)

52.3km - 08h34

**Door Constance**

54.1km - 08h36



B33 / Deutsche Alleenstraße / Reichenaustraße (Konstanz) Fixed speed camera (60 km/h)

54.4km - 08h36

Sla linksaf : **B33**

55.1km - 08h37



B33 / Schänzlebrücke (Konstanz) Fixed speed camera (60 km/h)

55.5km - 08h38



B33 / Schänzlebrücke (Konstanz) Red light and speed camera (60 km/h)

56.1km - 08h38



Snelheid beperkt tot 60 km/h

Verlaat Constance

56.1km - 08h38

A7

Vervolg uw weg: **A7** 

56.1km - 08h38

56.6km - 08h39

**Entry into Swiss** Snelheid beperkt tot 20 km/h op 0.2 km

56.9km - 08h39

Neem bij de rotonde de 2de afslag richting:

13 - ROMANSHORN -  
KREUZLINGEN  
13 - SCHAFFHAUSEN -  
TÄGERWILEN

57km - 08h40

 Reeks gevaarlijke bochten op 0.6 km

57.1km - 08h40

13

Neem bij de rotonde de 2de afslag: **13** richting:

1 - FRAUENFELD  
13 - ROMANSHORN -  
KREUZLINGEN  
KONSTANZ  
GRENZTIERARZT


57.4km - 08h40

 Neem bij de rotonde de 1ste afslag: **13 / Grand Tour of Switzerland**

57.7km - 08h40

**Door Kreuzlingen**

58.9km - 08h43

 Aan de rontonde, Grand Tour of Switzerland, de 2de afslag: **13**

60.9km - 08h46

 Aan de rontonde, Grand Tour of Switzerland, de 3de afslag: **13**

Verlaat Kreuzlingen

62.3km - 08h48

**Door Münsterlingen**

62.5km - 08h49

 Deze weg wordt tijdelijk afgesloten. Gelieve de toegankelijkheid te controleren.


62.5km - 08h49

U rijdt nu 2 uur, denk aan een pauze.

62.6km - 08h49

 Aan de rontonde, Grand Tour of Switzerland, de 2de afslag: **13 / Grand Tour of Switzerland / Oberschwäbische Barockstrasse / Seestrasse**

63.6km - 08h50

 Aan de rontonde, Grand Tour of Switzerland, de 2de afslag: **13**

Verlaat Münsterlingen

63.9km - 08h50

13

Doorrijden voor: **13**

72.7km - 09h00

**Door Uttwil**

73.7km - 09h01

 Aan de rontonde, Grand Tour of Switzerland, de 3de afslag: **13 / Grand Tour of Switzerland / Oberschwäbische Barockstrasse**

Verlaat Uttwil

74.6km - 09h03

13

Vervolg uw weg: **13 / Grand Tour of Switzerland / Oberschwäbische Barockstrasse / Romanshorerstrasse**

75.3km - 09h03

76km - 09h04

76km - 09h04

**Door Romanshorn**

Reeks gevaarlijke bochten op 0.6 km

Sla rechtsaf : **13**

Verlaat Romanshorn

78km - 09h07

13

Bij **Salmsach**, Vervolg uw weg: **13 / Arbonerstrasse / Grand Tour of Switzerland / Oberschwäbische Barockstrasse**

83.7km - 09h15

84.9km - 09h17

85.4km - 09h18

86.2km - 09h20

**Door Arbon**

Reeks gevaarlijke bochten op 1.9 km

Aan de rotonde, Grand Tour of Switzerland, de 2de afslag: **13 / Stickereistrasse**Aan de rotonde, Oberschwäbische Barockstrasse, de 2de afslag: **13**

Verlaat Arbon

86.3km - 09h20

13

Bij **Steinach**, Vervolg uw weg: **13 / Oberschwäbische Barockstrasse**

91.3km - 09h27

91.3km - 09h27

91.8km - 09h28

91.8km - 09h28

91.8km - 09h28

92km - 09h28

**Door Rorschach**Vervolg uw weg: **13 / Thurgauerstrasse**

Sla rechtsaf



Sla linksaf

En meteen daarna, sla rechtsaf : **13 / 7**

Reeks gevaarlijke bochten

Verlaat Rorschach

93.6km - 09h31

13

Bij **Rorschacherberg**, Vervolg uw weg: **13 / 7 / Neuseeland**

95km - 09h33

95km - 09h33

96.5km - 09h35

**Door Staad**Vervolg uw weg: **13 / 7 / Hauptstrasse**Neem bij de rotonde de 2de afslag: **13 / 7**

Verlaat Staad

97.2km - 09h36

13

Vervolg uw weg: **13 / 7**

98.9km - 09h37



Reeks gevaarlijke bochten op 0.5 km

99.6km - 09h38

100km - 09h40

100km - 09h40

**Door Rheineck**

Reeks gevaarlijke bochten op 0.2 km

Sla linksaf : **13**

Verlaat Rheineck

103km - 09h44

13

Doorrijden voor: **13 / 7**

103km - 09h45

105km - 09h47

**Door Sankt Margrethen**Neem bij de rotonde de 3de afslag: **13**

Verlaat Sankt Margrethen

106km - 09h49

13

Vervolg uw weg: **13**

107km - 09h51

108km - 09h52

U rijdt nu 2 uur, denk aan een pauze.



Reeks gevaarlijke bochten op 0.9 km

117km - 10h06

118km - 10h09

118km - 10h09

119km - 10h09

**Door Altstätten**Aan de rontonde, Oberschwäbische Barockstrasse, de 2de afslag: **13**

Snelheid beperkt tot 30 km/h op 0.2 km



Reeks gevaarlijke bochten op 0.5 km

Verlaat Altstätten

121km - 10h13

13

Doorrijden voor: **13**

126km - 10h19

127km - 10h20

128km - 10h21

128km - 10h21

135km - 10h31



Reeks gevaarlijke bochten

U rijdt langs **Feldkirch**

Reeks gevaarlijke bochten op 0.2 km



Gevaarlijke daling op 0.2 km



Gevaarlijke bocht naar rechts

140km - 10h37

141km - 10h38

**Door Haag (Rheintal)**Sla linksaf : **Rheinstrasse**

Verlaat Haag (Rheintal)

141km - 10h39

In de omgeving van **Eschen**, Neem **Eschner Strasse** richting: 

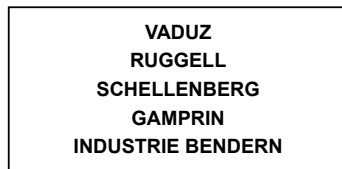
**FELDKRICH  
BENDERN  
SANKT GALLEN  
SANKT MARGRETHEN**

142km - 10h39

**Entry into Liechtenstein**

142km - 10h40

Neem bij de rotonde de 3de afslag: **Schaaner Strasse** richting:



142km - 10h40

 Neem bij de rotonde de 3de afslag: **Schaaner Strasse**

144km - 10h42

Vervolg uw weg: **Benderer Strasse**


146km - 10h44

**Door Schaan**


147km - 10h45

Vervolg uw weg: **Im Bretscha**

147km - 10h45

 Sla rechtsaf : **Grand Tour of Switzerland / Poststrasse**

147km - 10h45

 Gevaarlijke bocht naar rechts

148km - 10h46

 Rechts aanhouden : **Grand Tour of Switzerland**

Verlaat Schaan

149km - 10h48

Bij **Vaduz**, Vervolg uw weg: **Grand Tour of Switzerland / Landstrasse**

158km - 11h02

**Door Balzers**

158km - 11h03

 Sla linksaf : **Grand Tour of Switzerland**

158km - 11h03

 Reeks gevaarlijke bochten op 0.5 km

Verlaat Balzers

160km - 11h06

Vervolg uw weg: **Grand Tour of Switzerland / Neue Churerstrasse** 

160km - 11h06

**Entry into Swiss**

161km - 11h06

 Reeks gevaarlijke bochten op 1.3 km

163km - 11h09

 Reeks gevaarlijke bochten

165km - 11h11

 Reeks gevaarlijke bochten op 2.5 km

165km - 11h11

 Gevaarlijke daling op 0.4 km

166km - 11h13

**Door Maienfeld**

166km - 11h13

 Snelheid beperkt tot 30 km/h op 0.6 km

167km - 11h15

Vervolg uw weg: **Grabenstrasse**


167km - 11h15

Vervolg uw weg: **Stutz**

167km - 11h15

Vervolg uw weg: **Aeuli**

167km - 11h15

 Sla linksaf : **Landstrasse**

Verlaat Maienfeld

168km - 11h16

Vervolg uw weg: **Landstrasse**


172km - 11h20

**Door Karlihof**

172km - 11h20

 Reeks gevaarlijke bochten

172km - 11h20

 Sla linksaf : **13 / Numero 3**

174km - 11h22

Door **Igis**

175km - 11h23

 Reeks gevaarlijke bochten op 0.2 km

178km - 11h27

 Reeks gevaarlijke bochten

181km - 11h31

 Neem bij de rotonde de 1ste afslag: **13 / Numero 3**

Verlaat Karlihof

183km - 11h33

**Door Chur**

184km - 11h34

 Gevaarlijke bocht naar links

187km - 11h39

 Reeks gevaarlijke bochten op 0.4 km

187km - 11h39

 Neem bij de rotonde de 1ste afslag

187km - 11h40

 En meteen daarna , sla linksaf : **Numero 3 / Malixerstrasse**

187km - 11h40

 Sla rechtsaf : **Umfahrung Süd**

187km - 11h40

 Gevaarlijke daling op 0.7 km

188km - 11h42

 Sla linksaf : **13** richting:

**DOMAT/EMS  
FELSBERG  
REICHENAU**

Verlaat Chur

189km - 11h43

13

Vervolg uw weg: **13** 

192km - 11h45

Door **Ems**

193km - 11h48

 Reeks gevaarlijke bochten op 0.3 km

196km - 11h51

 Gevaarlijke daling op 0.2 km

196km - 11h51

Sla rechtsaf 

196km - 11h52

 En meteen daarna , sla linksaf : **19** richting:

19

**SAN BERNARDINO  
THUSIS  
DISENTIS/MUSTÉR  
FLIMS**

196km - 11h52

 Links aanhouden : **19**

199km - 11h54

 Reeks gevaarlijke bochten

200km - 11h56

 **Trin**

203km - 11h59

 Links aanhouden : **19**

205km - 12h01

 **Flimserstein**

210km - 12h06

**U komt in Laax**

211km - 12h07

 Sla rechtsaf

211km - 12h07

 En meteen daarna , sla rechtsaf : **Via Principala**

211km - 12h07

 Sla rechtsaf : **Via Falera**



**Aankomst: Laax, Via Falera**

Controleer uw bandenspanning minstens één keer per maand en voor elke lange reis.