



2 routes mogelijk volgens de routeplanner : Merishausen > Pontresina

Tijd:	4 h 52 min (4 min snelweg) Vertrek op 02/07/2022 om 7 h 51 min Aankomst op 02/07/2022 om 12 h 43 min
Afstand:	258 km (4,8 km snelweg)
Geschatte kosten:	€ 43,63 (brandstof € 43,63)
CO2 voetafdruk	42.67 kg CO ₂

Vertrek: Merishausen, Hauptstrasse**Verlaat Merishausen**Vervolg uw weg: **Hauptstrasse**

Verlaat Merishausen

2.3km - 07h53

Blijf rechtdoor rijden

3.7km - 07h54

Reeks gevaarlijke bochten op 1.2 km

5km - 07h56

Door Schaffhausen

7.6km - 08h00

 Neem bij de rotonde de 2de afslag: **Spitalstrasse**

7.7km - 08h00

 Sla rechtsaf : **Adlerstrasse**

7.9km - 08h01

Sla rechtsaf

7.9km - 08h01

 En meteen daarna , sla rechtsaf : **15 / 4 / E54 / Bachstrasse**

8.5km - 08h02

 Sla linksaf : **13 / 14 / 15 / Grand Tour of Switzerland / Rheinuferstrasse**

8.7km - 08h02

 Rechts aanhouden : **13 / 14**

Verlaat Schaffhausen

8.8km - 08h02

Bij **Feuerthalen**, Vervolg uw weg: **13 / 14 / 15 / Grand Tour of Switzerland / Zürcherstrasse**

13

12.7km - 08h08

Door Neuparadies

12.9km - 08h08

 Sla rechtsaf : **14**

Verlaat Neuparadies

13.2km - 08h09

Vervolg uw weg: **14**

14

14.8km - 08h10

Door Schlatt (Thurgau)

15.1km - 08h11

Gevaarlijke bocht naar rechts

15.2km - 08h11

Sla linksaf

15.2km - 08h11

 En meteen daarna , sla rechtsaf : **14**

Verlaat Schlatt (Thurgau)

15.7km - 08h11

14

Doorrijden voor: **14**

19km - 08h15

19.2km - 08h15

19.4km - 08h15

Door Truttikon

Reeks gevaarlijke bochten

Sla linksaf : **14**

Verlaat Truttikon

19.7km - 08h16

14

Doorrijden voor: **14**

24.2km - 08h21



Reeks gevaarlijke bochten op 0.2 km

32.8km - 08h30

In de omgeving van **Frauenfeld**, Links aanhouden : **14**

33.4km - 08h31

34.4km - 08h33

34.4km - 08h33

35.1km - 08h34

35.3km - 08h35

36.1km - 08h36

36.8km - 08h37

Door FrauenfeldNeem bij de rotonde de 1ste afslag: **Rheinstrasse**

Gevaarlijke bocht naar rechts

Aan de rontonde, Postplatz, de 2de afslag: **Rathausplatz**Aan de rontonde, Am Holdertor, de 1ste afslag: **Sankt Gallerstrasse**

Reeks gevaarlijke bochten op 0.6 km

Links aanhouden : **Sankt Gallerstrasse**

Verlaat Frauenfeld

39.4km - 08h39

Vervolg uw weg: **Frauenfelderstrasse** 🌿

39.4km - 08h39

40.8km - 08h41

40.9km - 08h41

Door MatzingenSla rechtsaf : **Frauenfelderstrasse**Vervolg uw weg: **Sankt Gallerstrasse**

Verlaat Matzingen

41.4km - 08h42

Vervolg uw weg: **Sankt Gallerstrasse** 🌿

41.8km - 08h42

42.5km - 08h43

Vervolg uw weg: **Frauenfelderstrasse** 🌿

Gevaarlijke bocht naar rechts

43.5km - 08h44

44km - 08h45

44.2km - 08h45

Door WängiAan de rontonde, Frauenfelderstrasse, de 2de afslag: **7**

Gevaarlijke bocht naar rechts

Verlaat Wängi

44.8km - 08h46

7

Vervolg uw weg: **7**

46.7km - 08h48

Door **Münchwilen Thurgau**

51.3km - 08h54

51.3km - 08h54

52.1km - 08h55

Door Wil SGVervolg uw weg: **7 / Zürcherstrasse** Neem bij de rotonde de 2de afslag: **7**

Verlaat Wil SG

52.8km - 08h57

7

Doorrijden voor: **7**

53.1km - 08h57


53.2km - 08h57

Door Wil SG Aan de rontonde, Sankt Gallerstrasse, de 1ste afslag: **Georg Rennerstrasse**

Verlaat Wil SG

54km - 08h58

54.3km - 08h59

Vervolg uw weg: **Georg Rennerstrasse** Links aanhouden : **Georg Rennerstrasse** richting:

WATTWIL
TOGGENBURG
RICKENBACH
SCHWARZENBACH

54.4km - 08h59

Sla linksaf richting:

WILDHAUS
WATTWIL
TOGGENBURG

54.4km - 08h59

 Neem bij de rotonde de 2de afslag: **16**

60.1km - 09h04


 Gevaarlijke bocht naar rechts

61.4km - 09h06

 Reeks gevaarlijke bochten op 1.2 km

64.3km - 09h09

64.3km - 09h09

Sla linksaf : **Engi** Deze weg wordt tijdelijk afgesloten. Gelieve de toegankelijkheid te controleren.


64.3km - 09h09

U rijdt nu 2 uur, denk aan een pauze.

64.6km - 09h09

 **Engi**

68.2km - 09h13

 Gevaarlijke bocht naar rechts

69.3km - 09h14

Vervolg uw weg: **Umfahrungsstrasse**

70.1km - 09h15

Vervolg uw weg: **Steinegg**

71km - 09h15

Sla linksaf : **Flooz**

73.6km - 09h18

Bij **Wattwil**, Sla linksaf : **16**

16

73.6km - 09h18

 Neem bij de rotonde de 2de afslag: **16**

73.7km - 09h18

 Deze weg wordt tijdelijk afgesloten. Gelieve de toegankelijkheid te controleren.

73.7km - 09h18

U rijdt nu 2 uur, denk aan een pauze.

76.7km - 09h21

 Neem bij de rotonde de 2de afslag: **16**

77.1km - 09h22

Door Ebnat-Kappel

80km - 09h24

 Sla linksaf : **16**

Verlaat Ebnat-Kappel

81.2km - 09h25

Doorrijden voor: **16** 

16

85.7km - 09h30

Door **Nesslau**

86.2km - 09h31

 Reeks gevaarlijke bochten op 2.5 km

90.2km - 09h36

 Reeks gevaarlijke bochten op 1.7 km

91.3km - 09h38

 Gevaarlijke daling op 0.2 km

97.9km - 09h45

 Reeks gevaarlijke bochten op 0.3 km

101km - 09h50

 Reeks gevaarlijke bochten

102km - 09h51

U rijdt nu 2 uur, denk aan een pauze.

103km - 09h52

 Reeks gevaarlijke bochten op 2.5 km

105km - 09h55

 Gevaarlijke daling op 0.7 km

108km - 09h57

 Reeks gevaarlijke bochten op 3.5 km

108km - 09h58

 Gevaarlijke daling op 0.2 km

110km - 10h00

Door Gams

110km - 10h00

 Sla rechtsaf : **16**

Verlaat Gams

111km - 10h02

Doorrijden voor: **16**

16

112km - 10h04

 Reeks gevaarlijke bochten op 0.8 km

115km - 10h08

 Reeks gevaarlijke bochten op 0.8 km

115km - 10h08

Door Buchs

115km - 10h08

Vervolg uw weg: **13 / 16 / Grand Tour of Switzerland / Sankt Gallerstrasse**

116km - 10h09

Vervolg uw weg: **13**

117km - 10h12

 Gevaarlijke bocht naar rechts

Verlaat Buchs

118km - 10h14

Bij **Rans**, Vervolg uw weg: **13 / Churerstrasse** 

13

121km - 10h17

 Reeks gevaarlijke bochten op 0.5 km

124km - 10h21

Door Fontnas

125km - 10h22

 Sla linksaf : **13**

125km - 10h22

 Gevaarlijke bocht naar rechts

Verlaat Fontnas

126km - 10h24

13

Vervolg uw weg: **13** 

127km - 10h25

Bij **Trübbach**, Neem bij de rotonde de 3de afslag : **Staatsstrasse**

127km - 10h26

 Links aanhouden : **Staatsstrasse** richting:

BALZERS

128km - 10h26

Vervolg uw weg: **Gagoz** 

128km - 10h26

Entry into Liechtenstein

128km - 10h27

Neem bij de rotonde de 2de afslag: **Gagoz**

129km - 10h27

Door Balzers

129km - 10h28

 Reeks gevaarlijke bochten op 0.6 km

130km - 10h29

 Sla rechtsaf : **Grand Tour of Switzerland**

Verlaat Balzers

131km - 10h31

Vervolg uw weg: **Grand Tour of Switzerland / Neue Churerstrasse** 

132km - 10h32

Entry into Swiss

132km - 10h32

 Reeks gevaarlijke bochten op 1.3 km

134km - 10h35

 Reeks gevaarlijke bochten

136km - 10h37

 Reeks gevaarlijke bochten op 2.5 km

136km - 10h37

 Gevaarlijke daling op 0.4 km

137km - 10h39

Door Maienfeld

138km - 10h39

 Snelheid beperkt tot 30 km/h op 0.6 km

138km - 10h40

Vervolg uw weg: **Grabenstrasse**


138km - 10h40

Vervolg uw weg: **Stutz**

138km - 10h40

Vervolg uw weg: **Aeuli**

138km - 10h41

 Sla linksaf : **Landstrasse**

Verlaat Maienfeld

139km - 10h41

Vervolg uw weg: **Landstrasse**

139km - 10h42

U rijdt langs **Igis**

143km - 10h45

Bij **Karlihof**, vervolg uw weg

143km - 10h45

 Reeks gevaarlijke bochten


143km - 10h45

 Sla linksaf : **13 / 28 / Numero 3**


143km - 10h45

Door Landquart

143km - 10h46

 Aan de rontonde, Grand Tour of Switzerland, de 3de afslag: **28 / Grand Tour of Switzerland / Prättigauerstrasse**

144km - 10h47

 Aan de rontonde, Grand Tour of Switzerland, de 2de afslag: **28**

Verlaat Landquart

145km - 10h47

Vervolg uw weg: **28** 

28

147km - 10h49

 **Chlus**

159km - 11h01

 Reeks gevaarlijke bochten

161km - 11h03

 Reeks gevaarlijke bochten op 0.9 km

166km - 11h07

 **Saaser Tunnel**

171km - 11h12

Vervolg uw weg: **28**

172km - 11h14

 **Gotschna**

176km - 11h17

 In de omgeving van **Davos**, Links aanhouden : **28**

177km - 11h18

 Reeks gevaarlijke bochten op 1.8 km

181km - 11h23

 Reeks gevaarlijke bochten op 1.6 km

182km - 11h24

 Gevaarlijke daling op 0.3 km

184km - 11h26

 Reeks gevaarlijke bochten op 0.5 km


184km - 11h27

Door Davos

185km - 11h27

 Sla linksaf : **28 / Grand Tour of Switzerland / Sandstrasse**

185km - 11h27

 Links aanhouden : **28**

Verlaat Davos

187km - 11h30

Doorrijden voor: **28** 

28

190km - 11h33

 Reeks gevaarlijke bochten op 0.7 km

192km - 11h35

 Deze weg wordt tijdelijk afgesloten. Gelieve de toegankelijkheid te controleren.

193km - 11h37

 Reeks gevaarlijke bochten op 2.5 km

197km - 11h41

 Gevaarlijke daling op 1 km

198km - 11h41

 Gevaarlijke bocht naar rechts

199km - 11h43

 Reeks gevaarlijke bochten op 0.3 km

201km - 11h44

 Reeks gevaarlijke bochten op 0.2 km

201km - 11h44

 Gevaarlijke daling op 1 km

204km - 11h47

 Gevaarlijke daling op 0.3 km

204km - 11h48

 Gevaarlijke daling op 1.4 km

205km - 11h49

 Reeks gevaarlijke bochten op 4 km

207km - 11h51

U rijdt nu 2 uur, denk aan een pauze.

210km - 11h54

Door Susch

211km - 11h55

 Sla rechtsaf : **27**

Verlaat Susch

211km - 11h55

27

Vervolg uw weg: **27 / 28** 

213km - 11h57

 Reeks gevaarlijke bochten op 0.2 km

214km - 11h59

 Gevaarlijke bocht naar links

216km - 12h01

 Reeks gevaarlijke bochten op 0.5 km

218km - 12h03

 Gevaarlijke bocht naar rechts

220km - 12h05

 Reeks gevaarlijke bochten op 3 km

225km - 12h10

 Reeks gevaarlijke bochten op 0.4 km

227km - 12h13

 Gevaarlijke bocht naar links

230km - 12h16

 Links aanhouden : **27** richting:

27

ST.MORITZ

236km - 12h21

 Reeks gevaarlijke bochten


236km - 12h21

 Links aanhouden : **27** richting:

27

ST. MORITZ
SAMEDAN

244km - 12h29

 Gevaarlijke bocht naar rechts


246km - 12h31

Neem bij de rotonde de 2de afslag: **29** richting: 


29

POSCHIAVO
29 - BERNINAPASS
PONTRESINA

250km - 12h35

 Gevaarlijke bocht naar rechts

253km - 12h37

 Links aanhouden : **29**

254km - 12h38

 Reeks gevaarlijke bochten op 1.4 km

258km - 12h42

Sla rechtsaf

258km - 12h42

Blijf rechtdoor rijden

258km - 12h43

Sla rechtsaf

258km - 12h43

 Sla linksaf**Aankomst: Pontresina, null**

Controleer uw bandenspanning minstens één keer per maand en voor elke lange reis.