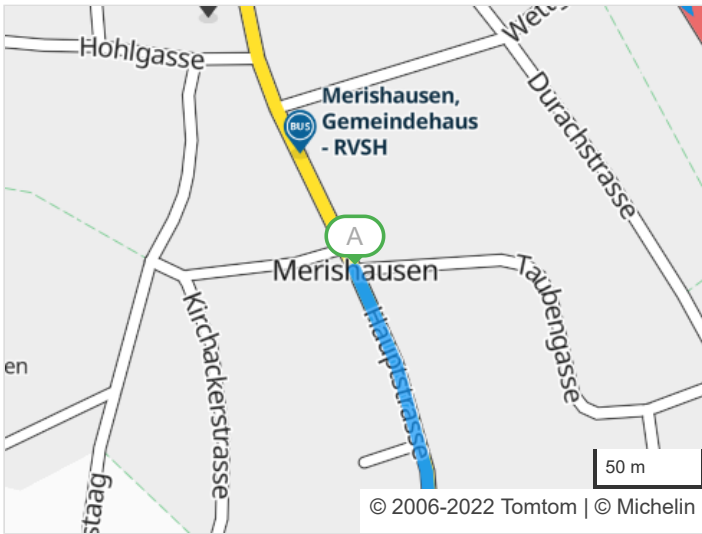
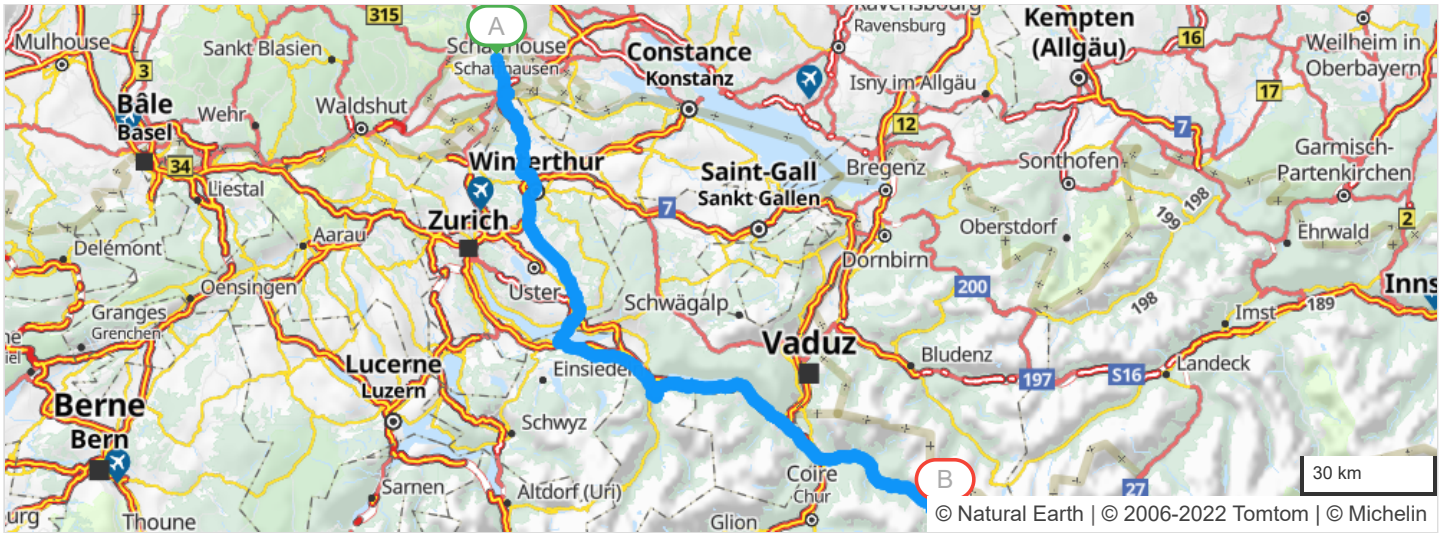


 3 routes mogelijk volgens de routeplanner : Merishausen > Monbiel

Tijd:	3 h 46 min (4 min snelweg) Vertrek op 02/07/2022 om 7 h 51 min Aankomst op 02/07/2022 om 11 h 37 min
Afstand:	190 km (4,8 km snelweg)
Geschatte kosten:	€ 32,30 (brandstof € 32,30)
CO2 voetafdruk	31.59 kg CO ₂



Vertrek: Merishausen, Hauptstrasse

Verlaat Merishausen

Vervolg uw weg: **Hauptstrasse**
Verlaat Merishausen

2.3km - 07h53

Blijf rechtdoor rijden

3.7km - 07h54

 Reeks gevaarlijke bochten op 1.2 km

5km - 07h56

Door Schaffhausen

7.6km - 08h00

 Neem bij de rotonde de 2de afslag: **Spitalstrasse**

7.7km - 08h00

 Sla rechtsaf : **Adlerstrasse**

7.9km - 08h01

 Sla rechtsaf

7.9km - 08h01

 En meteen daarna , sla rechtsaf : **15 / 4 / E54 / Bachstrasse**

8.5km - 08h02

 Sla linksaf : **13 / 14 / 15 / Grand Tour of Switzerland / Rheinuferstrasse**

8.7km - 08h02

 Rechts aanhouden : **13 / 14 / 15 / Grand Tour of Switzerland / Zürcherstrasse**

Verlaat Schaffhausen

8.8km - 08h02

Door Feuerthalen

8.8km - 08h02

Vervolg uw weg: **13 / 14 / 15 / Grand Tour of Switzerland / Zürcherstrasse**

9km - 08h03

 Sla rechtsaf : **15 / Zürcherstrasse**

9.2km - 08h03

 Reeks gevaarlijke bochten op 2 km

Verlaat Feuerthalen

10km - 08h05

Door Flurlingen

10km - 08h05

Vervolg uw weg: **15 / Zürcherstrasse**

10.3km - 08h05

Doorrijden **15**


Verlaat Flurlingen

11.1km - 08h06

Vervolg uw weg: **15**

15

14.3km - 08h10

 Rechts aanhouden : **15**

21.7km - 08h18

Door Kleinandelfingen

22.2km - 08h18

 Reeks gevaarlijke bochten op 0.4 km

22.2km - 08h18

 Sla linksaf : **15 / Ossingerstrasse**

22.3km - 08h18

 Neem bij de rotonde de 1ste afslag: **15**

23.3km - 08h19

Door **Andelfingen**

24.5km - 08h21

 Reeks gevaarlijke bochten op 1.2 km

30.6km - 08h26

 Reeks gevaarlijke bochten op 0.7 km


32.4km - 08h28

 Neem bij de rotonde de 1ste afslag: **15**

33.1km - 08h29

 Gevaarlijke bocht naar rechts

34km - 08h30

 Links aanhouden : **15**

Verlaat Kleinandelfingen

34.1km - 08h30

Door Winterthur

35km - 08h32

 Gevaarlijke bocht naar links

35.6km - 08h33

Vervolg uw weg: **Schaffhauserstrasse**

36km - 08h34

Neem **Neuwiesenstrasse**


37km - 08h36

Vervolg uw weg: **1 / Zürcherstrasse**

38.4km - 08h39

 Reeks gevaarlijke bochten op 0.2 km

39.3km - 08h40

 Rechts aanhouden : **1 / Zürcherstrasse** richting:

1

ZÜRICH
KEMPTTHAL

BRÜTTEN
DÄTTNAU

39.5km - 08h40

 Links aanhouden : **1** richting:

1

ZÜRICH
FLUGHAFEN


Verlaat Winterthur

40.2km - 08h41

1

Vervolg uw weg: **1**

40.8km - 08h41

 Gevaarlijke bocht naar links


42.4km - 08h43

Door Kempthal

42.9km - 08h43

 Sla linksaf : **Pfäffikerstrasse**

43.3km - 08h44

 Gevaarlijke bocht naar rechts

44.4km - 08h45

 Links aanhouden : **Pfäffikerstrasse**

44.4km - 08h45

 Reeks gevaarlijke bochten op 0.6 km

Verlaat Kempthal

45.1km - 08h46

In de omgeving van **Illnau-Effretikon**, Sla linksaf : **Kempttalstrasse** 

46.9km - 08h48

Door **Illnau-Effretikon**

53.8km - 08h57

Door Pfäffikon (Zürich)

53.9km - 08h57

 Aan de rotonde, Kempttalstrasse, de 2de afslag: **Kempttalstrasse**

54.7km - 08h58

Vervolg uw weg: **Hochstrasse**

Verlaat Pfäffikon (Zürich)

56.4km - 09h00

Vervolg uw weg: **Hochstrasse**

56.7km - 09h01

Vervolg uw weg: **Pfäffikerstrasse**

58.6km - 09h03

Door Wetzikon (Zürich)

59.3km - 09h04

 Neem bij de rotonde de 2de afslag: **Hinwilerstrasse**

Verlaat Wetzikon (Zürich)

60.4km - 09h05

Vervolg uw weg: **Hinwilerstrasse**

62.3km - 09h07

Vervolg uw weg: **Winterthurerstrasse**

62.4km - 09h07

 Reeks gevaarlijke bochten op 0.6 km

62.7km - 09h08

Door Hinwil

63.1km - 09h08

 Sla linksaf : **Winterthurerstrasse**

63.5km - 09h09

 Sla linksaf : **Ueberlandstrasse**

64.1km - 09h10

 Aan de rotonde, Dürntnerstrasse, de 1ste afslag: **Dürntnerstrasse**

Verlaat Hinwil

64.5km - 09h10

Vervolg uw weg: **Dürntnerstrasse**

65.1km - 09h11

Vervolg uw weg: **Edikerstrasse**

65.8km - 09h12

Door Dürnten

66.2km - 09h12

Vervolg uw weg: **Bubikonerstrasse**

66.3km - 09h13

 Sla linksaf : **Rütistrasse**

Verlaat Dürnten

66.7km - 09h13

Vervolg uw weg: **Rütistrasse**

67.4km - 09h14

Vervolg uw weg: **Hauptstrasse**


68.6km - 09h16

Door Rüti ZH

68.6km - 09h16

Vervolg uw weg: **Haupt-Strasse**

68.7km - 09h16

 Neem bij de rotonde de 1ste afslag: **15**

69.5km - 09h17

 Aan de rotonde, Rapperswilerstrasse, de 2de afslag: **15**

Verlaat Rüti ZH

70.2km - 09h18

Vervolg uw weg: **15**

15

71km - 09h19

 Reeks gevaarlijke bochten op 1.3 km

72.9km - 09h22

 Links aanhouden : **15 / 17**

73.7km - 09h23

 Reeks gevaarlijke bochten op 0.3 km

73.9km - 09h23

Bij **Rapperswil Sankt Gallen**, Sla linksaf : **8**

8

75.9km - 09h25

 Reeks gevaarlijke bochten op 0.2 km


76km - 09h25

Door Pfäffikon Schwyz

77.2km - 09h27

 Neem **afslag** naar:

77.5km - 09h27

 Aan de rotonde, Grand Tour of Switzerland, de 2de afslag: **8 / Numero 3 / Churerstrasse / Grand Tour of Switzerland**

77.5km - 09h27

Neem **Numero 3** richting:

ST.GALLEN
RAPPERSWIL
CHUR
LACHEN

Verlaat Pfäffikon Schwyz

78.4km - 09h28

Vervolg uw weg: **Numero 3**

81.8km - 09h33

Door Lachen

82km - 09h33

 Neem bij de rotonde de 1ste afslag: **Churerstrasse**

82.6km - 09h34

 Neem bij de rotonde de 1ste afslag: **Bahnhofplatz**

83km - 09h35

 Neem bij de rotonde de 2de afslag: **Numero 3**

83.2km - 09h35

 Reeks gevaarlijke bochten op 0.2 km

Verlaat Lachen

86km - 09h39

Door Siebnen

86.8km - 09h40

 Gevaarlijke bocht naar rechts

86.8km - 09h40

 Sla linksaf : **Numero 3**

89.4km - 09h44

 Gevaarlijke bocht naar rechts

94.2km - 09h51

U rijdt nu 2 uur, denk aan een pauze.

97.7km - 09h55

 Gevaarlijke bocht naar rechts

98.7km - 09h56

 In de omgeving van **Niederurnen**, Rechts aanhouden : **Numero 3**

98.7km - 09h56

 Gevaarlijke bocht naar links

Verlaat Siebnen

100km - 09h58

Door Niederurnen


101km - 09h59

 Sla rechtsaf : **17 / Numero 3**

101km - 09h59


 Reeks gevaarlijke bochten op 0.2 km

102km - 10h00

 Links aanhouden : **17 / Numero 3**

Verlaat Niederurnen

102km - 10h00

Bij **Oberurnen**, Vervolg uw weg: **17 / Numero 3 / Hauptstrasse** 

17

103km - 10h02

 Reeks gevaarlijke bochten op 0.4 km

104km - 10h03

Door Näfels

104km - 10h04

 Sla linksaf : **Numero 3**

105km - 10h04

 Reeks gevaarlijke bochten op 4 km

Verlaat Näfels

105km - 10h05

Door Mollis

106km - 10h06

 Sla linksaf : **Numero 3 / Kerenzerstrasse**

106km - 10h06

Doorrijden voor: **Numero 3 / Kerenzerstrasse**

106km - 10h07


 Rechts aanhouden : **Numero 3**

Verlaat Mollis

107km - 10h07

Vervolg uw weg: **Numero 3** 

107km - 10h08

 Rechts aanhouden : **Numero 3**

113km - 10h14

 Reeks gevaarlijke bochten op 4 km

115km - 10h16

Door Obstalden

115km - 10h17

 Sla rechtsaf : **Numero 3**

Verlaat Obstalden

115km - 10h17

Doorrijden voor: **Numero 3** 


117km - 10h19

 Gevaarlijke daling op 0.3 km

118km - 10h20

 Gevaarlijke daling op 0.3 km

119km - 10h21

 Gevaarlijke bocht naar links

119km - 10h21


 Rechts aanhouden : **Numero 3** richting:

**SARGANS
MURG**

119km - 10h21

 Links aanhouden : **Numero 3**

121km - 10h23

 Gevaarlijke bocht naar rechts

122km - 10h25

Door Unterterzen

124km - 10h27

Neem **Numero 3**

Verlaat Unterterzen

125km - 10h27

Doorrijden voor: **Numero 3** 

126km - 10h29

 Reeks gevaarlijke bochten

133km - 10h35

 Neem bij de rotonde de 3de afslag: **Numero 3** richting:

3

**SARGANS
MELS - 
VERSUCHSSTOLLEN
HAGERBACH**

139km - 10h41

Door Heiligkreuz

139km - 10h41


 Sla linksaf : **Numero 3**

139km - 10h41

 Reeks gevaarlijke bochten op 0.2 km

Verlaat Heiligkreuz

140km - 10h43

Doorrijden voor: **Numero 3** 

140km - 10h43

Door Sargans

142km - 10h45

 Sla rechtsaf : **13 / Numero 3 / Neue Wangserstrasse**


142km - 10h45

 Reeks gevaarlijke bochten op 0.7 km

142km - 10h45

 Links aanhouden : **13 / Numero 3 / Grossfeldstrasse**

143km - 10h46


 Rechts aanhouden : **13 / Numero 3**

Verlaat Sargans

143km - 10h47

13

148km - 10h51

Vervolg uw weg: **13 / Numero 3**  Gevaarlijke bocht naar rechts

148km - 10h51

149km - 10h53

154km - 10h59

Neem bij de rotonde de 1ste afslag: **Numero 3**  Gevaarlijke bocht naar rechts Gevaarlijke bocht naar rechts

155km - 11h00

159km - 11h03

171km - 11h15

173km - 11h16

178km - 11h21

In de omgeving van **Igis**, Sla linksaf : **Karlihof**  **Chlus** Reeks gevaarlijke bochten Reeks gevaarlijke bochten op 0.9 km **Saaser Tunnel**

183km - 11h26

Sla rechtsaf : **Grand Tour of Switzerland** 

184km - 11h27

185km - 11h29

Door Klosters DorfNeem **Grand Tour of Switzerland / Landstrasse**

Verlaat Klosters Dorf

186km - 11h31

186km - 11h31

187km - 11h32

Door Klosters-PlatzVervolg uw weg: **Grand Tour of Switzerland / Landstrasse** Sla linksaf : **Monbielerstrasse**

Verlaat Klosters-Platz

189km - 11h36

189km - 11h36

190km - 11h37

U komt in MonbielVervolg uw weg: **Monbielerstrasse**Doorrijden voor: **Monbielerstrasse****Aankomst: Monbiel, Monbielerstrasse**

Controleer uw bandenspanning minstens één keer per maand en voor elke lange reis.