



2 routes mogelijk volgens de routeplanner : Merishausen &gt; Bergün

**Tijd:****04h12**

Vertrek op 02/07/2022 om 07:51

Aankomst op 02/07/2022 om 12:03

**Afstand:**

200 km

**Geschatte kosten:**

€ 35,80 (brandstof € 35,80)

**Vertrek: Merishausen, Hauptstrasse****Verlaat Merishausen**Vervolg uw weg: **Hauptstrasse**

Verlaat Merishausen

2.3km - 07h53

Blijf rechtdoor rijden

3.7km - 07h54

Reeks gevaarlijke bochten op 1.2 km

5km - 07h56

**Door Schaffhausen**

7.6km - 08h00

 Neem bij de rotonde de 2de afslag: **Spitalstrasse**

7.7km - 08h00

 Sla rechtsaf : **Adlerstrasse**

7.9km - 08h01

Sla rechtsaf

7.9km - 08h01

 En meteen daarna , sla rechtsaf : **15 / 4 / E54 / Bachstrasse**

8.5km - 08h02

 Sla linksaf : **13 / 14 / 15 / Grand Tour of Switzerland / Rheinuferstrasse**

8.7km - 08h02

 Rechts aanhouden : **13 / 14**

Verlaat Schaffhausen

8.8km - 08h02

Bij **Feuerthalen**, Vervolg uw weg: **13 / 14 / 15 / Grand Tour of Switzerland / Zürcherstrasse**

13

12.7km - 08h08

**Door Neuparadies**

12.9km - 08h08

 Sla rechtsaf : **14**

Verlaat Neuparadies

13.2km - 08h09

Vervolg uw weg: **14**

14

14.8km - 08h10

**Door Schlatt (Thurgau)**

15.1km - 08h11

Gevaarlijke bocht naar rechts

15.2km - 08h11

Sla linksaf

15.2km - 08h11

 En meteen daarna , sla rechtsaf : **14**

Verlaat Schlatt (Thurgau)

15.7km - 08h11

14

Doorrijden voor: **14**

19km - 08h15

19.2km - 08h15

19.4km - 08h15

**Door Truttikon**

Reeks gevaarlijke bochten

Sla linksaf : **14**

Verlaat Truttikon

19.7km - 08h16

14

Doorrijden voor: **14**

24.2km - 08h21



Reeks gevaarlijke bochten op 0.2 km

32.8km - 08h30

In de omgeving van **Frauenfeld**, Links aanhouden : **14**

33.4km - 08h31

34.4km - 08h33

34.4km - 08h33

35.1km - 08h34

35.3km - 08h35

36.1km - 08h36

36.8km - 08h37

**Door Frauenfeld**Neem bij de rotonde de 1ste afslag: **Rheinstrasse**

Gevaarlijke bocht naar rechts

Aan de rotonde, Postplatz, de 2de afslag: **Rathausplatz**Aan de rotonde, Am Holdertor, de 1ste afslag: **Sankt Gallerstrasse**

Reeks gevaarlijke bochten op 0.6 km

Links aanhouden : **Sankt Gallerstrasse**

Verlaat Frauenfeld

39.4km - 08h39

Vervolg uw weg: **Frauenfelderstrasse**

39.4km - 08h39

**Door Matzingen**

40.8km - 08h41

Sla rechtsaf : **Frauenfelderstrasse**

40.9km - 08h41

Vervolg uw weg: **Sankt Gallerstrasse**

Verlaat Matzingen

41.4km - 08h42

Vervolg uw weg: **Sankt Gallerstrasse**

41.8km - 08h42

Vervolg uw weg: **Frauenfelderstrasse**

42.5km - 08h43



Gevaarlijke bocht naar rechts

43.5km - 08h44

**Door Wängi**

44km - 08h45

Aan de rotonde, Frauenfelderstrasse, de 2de afslag: **7**

44.2km - 08h45



Gevaarlijke bocht naar rechts

Verlaat Wängi

44.8km - 08h46

7

Vervolg uw weg: **7**


46.7km - 08h48

Door **Münchwilen Thurgau**

51.3km - 08h54

51.3km - 08h54

52.1km - 08h55

**Door Wil SG**Vervolg uw weg: **7 / Zürcherstrasse** Neem bij de rotonde de 2de afslag: **7**

Verlaat Wil SG

52.8km - 08h57

7

Doorrijden voor: **7**

53.1km - 08h57

53.2km - 08h57

**Door Wil SG** Aan de rontonde, Sankt Gallerstrasse, de 1ste afslag: **Georg Rennerstrasse**

Verlaat Wil SG

54km - 08h58

54.3km - 08h59

Vervolg uw weg: **Georg Rennerstrasse** Links aanhouden : **Georg Rennerstrasse** richting:

WATTWIL  
TOGGENBURG  
RICKENBACH  
SCHWARZENBACH

54.4km - 08h59

Sla linksaf richting:

WILDHAUS  
WATTWIL  
TOGGENBURG

54.4km - 08h59

 Neem bij de rotonde de 2de afslag: **16**

60.1km - 09h04

 Gevaarlijke bocht naar rechts

61.4km - 09h06

 Reeks gevaarlijke bochten op 1.2 km

64.3km - 09h09

Sla linksaf : **Engi**

64.3km - 09h09

 Deze weg wordt tijdelijk afgesloten. Gelieve de toegankelijkheid te controleren.


64.3km - 09h09

U rijdt nu 2 uur, denk aan een pauze.

64.6km - 09h09

 **Engi**

68.2km - 09h13

 Gevaarlijke bocht naar rechts

69.3km - 09h14

Vervolg uw weg: **Umfahrungsstrasse**

70.1km - 09h15

Vervolg uw weg: **Steinegg**

71km - 09h15

**Door Wattwil**


71km - 09h15

 Neem **afslag** naar:

71.5km - 09h16


 Sla rechtsaf : **16 / 8**

71.9km - 09h17

 Gevaarlijke bocht naar rechts

72.9km - 09h18

73.2km - 09h19

 Links aanhouden : **16** Reeks gevaarlijke bochten op 0.4 km


Verlaat Wattwil

75.6km - 09h23

16

Vervolg uw weg: **16**

76.3km - 09h24

 Links aanhouden : **16**

76.8km - 09h24

**Door Ebnat-Kappel**


79.8km - 09h26

 Sla linksaf : **16**

Verlaat Ebnat-Kappel

81km - 09h28

16

Doorrijden voor: **16** 

85.5km - 09h33

Door **Nesslau**

86km - 09h34

 Reeks gevaarlijke bochten op 2.5 km

89.9km - 09h39

 Reeks gevaarlijke bochten op 1.7 km

91.1km - 09h40

 Gevaarlijke daling op 0.2 km

97.7km - 09h48

 Reeks gevaarlijke bochten op 0.3 km

99.9km - 09h51

U rijdt nu 2 uur, denk aan een pauze.

101km - 09h52

 Reeks gevaarlijke bochten

103km - 09h54

 Reeks gevaarlijke bochten op 2.5 km

105km - 09h57

 Gevaarlijke daling op 0.7 km

107km - 10h00

 Reeks gevaarlijke bochten op 3.5 km

108km - 10h00

 Gevaarlijke daling op 0.2 km

110km - 10h02

**Door Gams**

110km - 10h03

 Sla rechtsaf : **16**

Verlaat Gams

111km - 10h04

16

Doorrijden voor: **16**

112km - 10h06

 Reeks gevaarlijke bochten op 0.8 km

115km - 10h10

 Reeks gevaarlijke bochten op 0.8 km

115km - 10h10

**Door Buchs**


115km - 10h10

Vervolg uw weg: **13 / 16 / Grand Tour of Switzerland / Sankt Gallerstrasse**

115km - 10h12

Vervolg uw weg: **13**

117km - 10h15

 Gevaarlijke bocht naar rechts

Verlaat Buchs

118km - 10h16

13

Bij **Rans**, Vervolg uw weg: **13 / Churerstrasse** 

121km - 10h20

 Reeks gevaarlijke bochten op 0.5 km

124km - 10h24

125km - 10h25

125km - 10h25

**Door Fontnas** Sla linksaf : **13** Gevaarlijke bocht naar rechts

Verlaat Fontnas

126km - 10h26

13

Vervolg uw weg: **13** 

127km - 10h28

127km - 10h28

Bij **Trübbach**, Neem bij de rotonde de 3de afslag : **Staatsstrasse** Links aanhouden : **Staatsstrasse** richting:

BALZERS

127km - 10h28

Vervolg uw weg: **Gagoz** 

127km - 10h28

**Entry into Liechtenstein**

128km - 10h29

Neem bij de rotonde de 2de afslag: **Gagoz**

129km - 10h30

129km - 10h30

129km - 10h31

**Door Balzers** Reeks gevaarlijke bochten op 0.6 km Sla rechtsaf : **Grand Tour of Switzerland**

Verlaat Balzers

131km - 10h34

Vervolg uw weg: **Grand Tour of Switzerland / Neue Churerstrasse** 

131km - 10h34

**Entry into Swiss**

132km - 10h34

 Reeks gevaarlijke bochten op 1.3 km

134km - 10h37

 Reeks gevaarlijke bochten

136km - 10h39

 Reeks gevaarlijke bochten op 2.5 km


136km - 10h39

 Gevaarlijke daling op 0.4 km

137km - 10h41

**Door Maienfeld**

137km - 10h41

 Snelheid beperkt tot 30 km/h op 0.6 km

138km - 10h43

Vervolg uw weg: **Grabenstrasse**

138km - 10h43

Vervolg uw weg: **Stutz**

138km - 10h43

Vervolg uw weg: **Aeuli**

138km - 10h43

 Sla linksaf : **Landstrasse**

Verlaat Maienfeld

139km - 10h44

Vervolg uw weg: **Landstrasse**

143km - 10h48

**Door Karlihof**

143km - 10h48

 Reeks gevaarlijke bochten

143km - 10h48

 Sla linksaf : **13 / Numero 3**

145km - 10h50

Door **Igis**

146km - 10h51

 Reeks gevaarlijke bochten op 0.2 km

148km - 10h55

 Reeks gevaarlijke bochten

152km - 10h59

 Neem bij de rotonde de 1ste afslag: **13 / Numero 3**

Verlaat Karlihof

154km - 11h01

**Door Chur**

154km - 11h02

 Gevaarlijke bocht naar links

157km - 11h07

 Reeks gevaarlijke bochten op 4.5 km

157km - 11h07

 Neem bij de rotonde de 1ste afslag

157km - 11h07

 En meteen daarna , sla linksaf : **Numero 3 / Malixerstrasse**

158km - 11h08

 Links aanhouden : **Numero 3**

Verlaat Chur

159km - 11h10

Vervolg uw weg: **Numero 3** 

159km - 11h11

 Rechts aanhouden : **Numero 3**

163km - 11h16

 Reeks gevaarlijke bochten op 1.9 km

167km - 11h21

 Gevaarlijke bocht naar rechts

168km - 11h23

 Reeks gevaarlijke bochten op 0.3 km

169km - 11h25

 Reeks gevaarlijke bochten op 4.5 km

174km - 11h33

Door **Lenzerheide**

175km - 11h35

 Reeks gevaarlijke bochten op 1.9 km

175km - 11h35

 Gevaarlijke daling op 0.2 km

179km - 11h38

**Door Lenz**

180km - 11h40

 Gevaarlijke bocht naar rechts

180km - 11h40

 Sla linksaf

180km - 11h41

 En meteen daarna , sla rechtsaf : **Sarans**

180km - 11h41

Vervolg uw weg: **La Pala**

180km - 11h41

 Reeks gevaarlijke bochten op 6 km

180km - 11h41

 Gevaarlijke daling op 0.8 km

Verlaat Lenz

181km - 11h42

Blijf rechtdoor rijden

181km - 11h42

 Gevaarlijke daling op 0.7 km

186km - 11h47

Sla rechtsaf 

186km - 11h48

 En meteen daarna , sla rechtsaf : **Albulastrasse**



187km - 11h49



 Links aanhouden : **Albulastrasse**

190km - 11h52

 Reeks gevaarlijke bochten op 0.4 km

192km - 11h55

- 195km - 11h58  Gevaarlijke bocht naar rechts
- 195km - 11h58  Reeks gevaarlijke bochten op 2.5 km

- 200km - 12h03 **U komt in Bergün**
- 200km - 12h03  Snelheid beperkt tot 30 km/h op 0.2 km
- 200km - 12h03  Sla rechtsaf : **Veja Megstra**
- 200km - 12h03 Vervolg uw weg: **Plaz**

**Aankomst: Bergün, Veja Megstra**

Controleer uw bandenspanning minstens één keer per maand en voor elke lange reis.