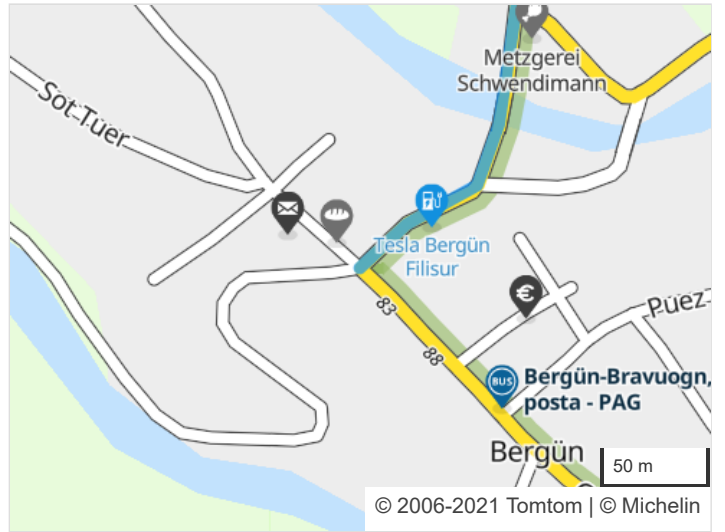
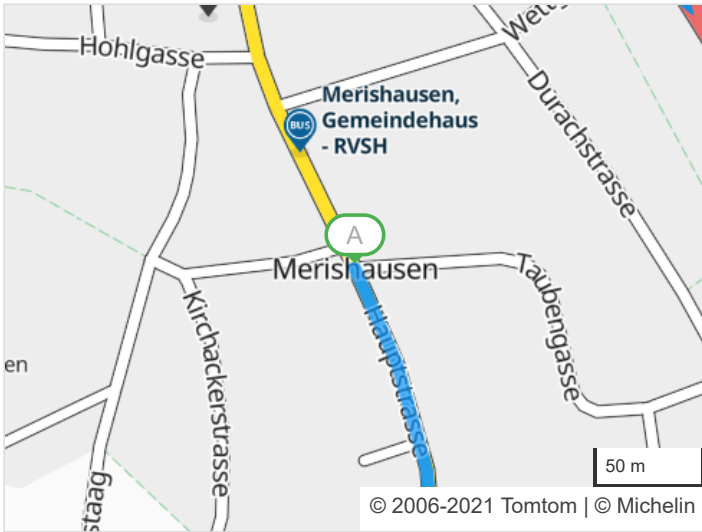
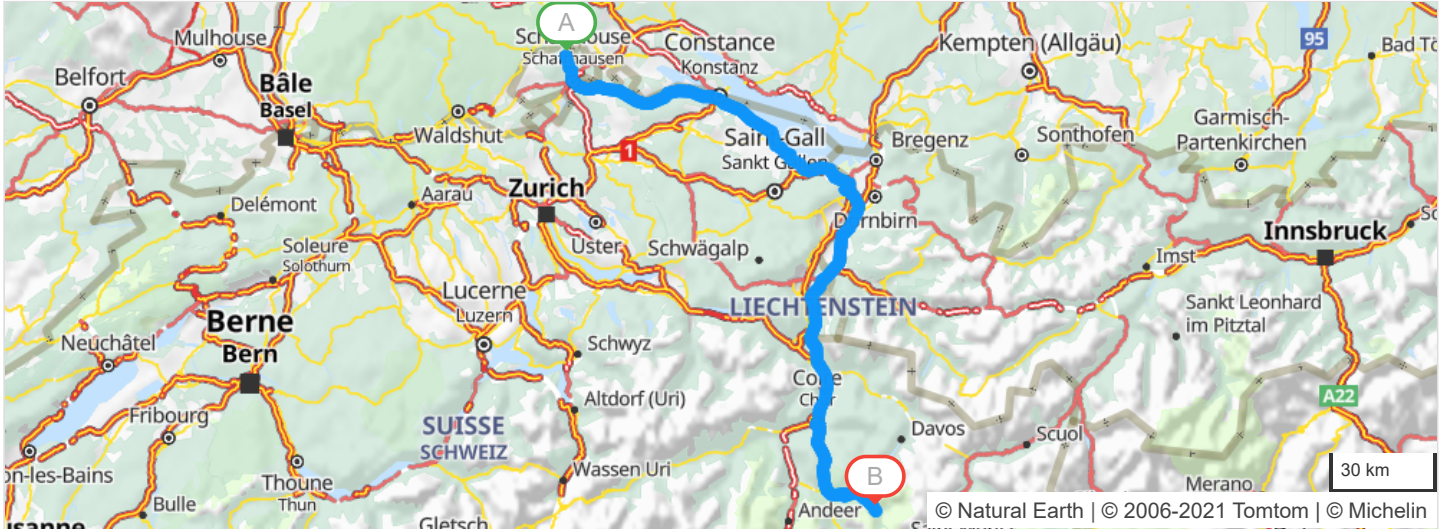


 2 routes mogelijk volgens de routeplanner : Merishausen > Bergün

Tijd: **04h59**
 Vertrek op 02/07/2022 om 07:51
 Aankomst op 02/07/2022 om 12:50

Afstand: 222 km

Geschatte kosten: € 40,95 (brandstof € 40,95)



Vertrek: Merishausen, Hauptstrasse

Verlaat Merishausen

Vervolg uw weg: **Hauptstrasse**

Verlaat Merishausen

2.3km - 07h53

Blijf rechtdoor rijden

3.7km - 07h54

 Reeks gevaarlijke bochten op 1.2 km

5km - 07h56

Door Schaffhausen

7.6km - 08h00

 Neem bij de rotonde de 2de afslag: **Spitalstrasse**

7.7km - 08h00

7.9km - 08h01

 Sla rechtsaf : **Adlerstrasse**


7.9km - 08h01

 Sla rechtsaf

8.5km - 08h02

 En meteen daarna , sla rechtsaf : **15 / 4 / E54 / Bachstrasse**

8.7km - 08h02

 Sla linksaf : **13 / 14 / 15 / Grand Tour of Switzerland / Rheinuferstrasse** Rechts aanhouden : **13**

Verlaat Schaffhausen

8.8km - 08h02

13

Bij **Feuerthalen**, Vervolg uw weg: **13 / 14 / 15 / Grand Tour of Switzerland / Zürcherstrasse** 

26.1km - 08h21

Door **Stein am Rhein**

29.4km - 08h26

Door **Eschenz**

31.9km - 08h29

 Gevaarlijke bocht naar rechts


35.2km - 08h32

 Snelheid beperkt tot 40 km/h

35.5km - 08h32

Door Steckborn

37.1km - 08h35

 Aan de rotonde, Grand Tour of Switzerland, de 3de afslag: **13**

Verlaat Steckborn

38.3km - 08h37

13

Vervolg uw weg: **13** 

41.8km - 08h42

 Snelheid beperkt tot 40 km/h

41.9km - 08h42

U rijdt langs **Constance**

49.9km - 08h52

 Reeks gevaarlijke bochten op 0.8 km

52km - 08h55

 Neem bij de rotonde de 1ste afslag: **13** richting:

1 - FRAUENFELD
13 - ROMANSHORN -
KREUZLINGEN
KONSTANZ
GRENTIERARZT

52.3km - 08h55

 Neem bij de rotonde de 1ste afslag: **13 / Grand Tour of Switzerland**


52.3km - 08h55

 Reeks gevaarlijke bochten op 0.2 km


52.6km - 08h55

Door Kreuzlingen

53.9km - 08h58

 Aan de rotonde, Grand Tour of Switzerland, de 2de afslag: **13**

55.9km - 09h01

 Aan de rotonde, Grand Tour of Switzerland, de 3de afslag: **13**

Verlaat Kreuzlingen

57.3km - 09h03

Door Münsterlingen

57.4km - 09h03

 Deze weg wordt tijdelijk afgesloten. Gelieve de toegankelijkheid te controleren.


57.4km - 09h03

U rijdt nu 2 uur, denk aan een pauze.

57.6km - 09h04

 Aan de rotonde, Grand Tour of Switzerland, de 2de afslag: **13 / Grand Tour of Switzerland / Oberschwäbische Barockstrasse / Seestrasse**

58.6km - 09h05

 Aan de rotonde, Grand Tour of Switzerland, de 2de afslag: **13**

Verlaat Münsterlingen

58.8km - 09h05


13

Doorrijden voor: **13**

67.6km - 09h15

68.6km - 09h16

Door Uttwil

 Aan de rontonde, Grand Tour of Switzerland, de 3de afslag: **13 / Grand Tour of Switzerland / Oberschwäbische Barockstrasse**

Verlaat Uttwil

69.5km - 09h18

13

Vervolg uw weg: **13 / Grand Tour of Switzerland / Oberschwäbische Barockstrasse / Romanshorerstrasse**

70.2km - 09h18

70.9km - 09h19

71km - 09h19

Door Romanshorn

 Reeks gevaarlijke bochten op 0.6 km

 Sla rechtsaf : **13**

Verlaat Romanshorn

72.9km - 09h22

13

Bij **Salmsach**, Vervolg uw weg: **13 / Arbonerstrasse / Grand Tour of Switzerland / Oberschwäbische Barockstrasse**

78.6km - 09h30

79.8km - 09h32

80.3km - 09h33

81.1km - 09h34

Door Arbon

 Reeks gevaarlijke bochten op 1.9 km

 Aan de rontonde, Grand Tour of Switzerland, de 2de afslag: **13 / Stickereistrasse**

 Aan de rontonde, Oberschwäbische Barockstrasse, de 2de afslag: **13**

Verlaat Arbon

81.2km - 09h35

13

Bij **Steinach**, Vervolg uw weg: **13 / Oberschwäbische Barockstrasse**

86.2km - 09h42

86.2km - 09h42

86.7km - 09h42

86.7km - 09h43

86.7km - 09h43

87km - 09h43

Door Rorschach

Vervolg uw weg: **13 / Thurgauerstrasse**

 Sla rechtsaf

 Sla linksaf

 En meteen daarna , sla rechtsaf : **13 / 7**

 Reeks gevaarlijke bochten

Verlaat Rorschach

88.5km - 09h46

13

Bij **Rorschacherberg**, Vervolg uw weg: **13 / 7 / Neuseeland**

89.9km - 09h48

89.9km - 09h48

91.4km - 09h50

Door Staad

Vervolg uw weg: **13 / 7 / Hauptstrasse**

 Neem bij de rotonde de 2de afslag: **13 / 7**

Verlaat Staad

92.2km - 09h51

13

92.2km - 09h51

93.8km - 09h52

Vervolg uw weg: **13 / 7**

U rijdt nu 2 uur, denk aan een pauze.



Reeks gevaarlijke bochten op 0.5 km

94.6km - 09h53

95.3km - 09h55

95.4km - 09h55

Door Rheineck

Reeks gevaarlijke bochten op 0.2 km

Sla linksaf : **13**

Verlaat Rheineck

98.1km - 09h59

13

Doorrijden voor: **13 / 7**

98.4km - 10h00

99.8km - 10h02

Door Sankt MargrethenNeem bij de rotonde de 3de afslag: **13**

Verlaat Sankt Margrethen

101km - 10h04

13

Vervolg uw weg: **13**

102km - 10h05

103km - 10h07

103km - 10h07

Door Au Sankt Gallen

Gevaarlijke bocht naar rechts

Neem bij de rotonde de 3de afslag: **Zollstrasse**

Verlaat Au Sankt Gallen

103km - 10h08

104km - 10h08

Vervolg uw weg: **Zollstrasse**Neem bij de rotonde de 2de afslag: **Zollstrasse** richting:

D - MÜNCHEN
A - LUSTENAU

104km - 10h08

B204

Vervolg uw weg: **B204**

104km - 10h08

104km - 10h08

Entry into Austria

Snelheid beperkt tot 20 km/h

104km - 10h08

104km - 10h09

105km - 10h10

106km - 10h12

Door LustenauSla rechtsaf : **B203 / Rhein-Bundesstraße**

Gevaarlijke bocht naar rechts

Aan de rotonde, Rhein-Bundesstraße, de 2de afslag: **B203**

107km - 10h13

 B203 / Hohenemser Straße / Rhein-Bundesstraße (Lustenau) Fixed speed camera (50 km/h)

107km - 10h13

 Snelheid beperkt tot 50 km/h

Verlaat Lustenau

107km - 10h13

B203Vervolg uw weg: **B203**

109km - 10h15

 Snelheid beperkt tot 60 km/h


109km - 10h15

 Snelheid beperkt tot 40 km/h

109km - 10h15

 Snelheid beperkt tot 40 km/h

109km - 10h15

 Snelheid beperkt tot 60 km/h op 2.5 km

112km - 10h18

Door Hohenems

112km - 10h18

Blijf rechtdoor rijden

112km - 10h18

 Aan de rotonde, Lustenauer Straße, de 2de afslag: **B203 / Rhein-Bundesstraße**

112km - 10h19

 B203 / Lustenauer Straße / Rhein-Bundesstraße (Hohenems) Fixed speed camera (50 km/h)

Verlaat Hohenems

114km - 10h22

B203Bij **Altach**, Vervolg uw weg: **B203 / Bauern / Lustenauer Straße / Oberschwäbische Barockstraße / Rhein-Bundesstraße**

Bauern

114km - 10h22

 B203 / Bauern / Rhein-Bundesstraße (Altach) Fixed speed camera (50 km/h)

115km - 10h23

 Snelheid beperkt tot 60 km/h


115km - 10h23

Door Götzis


115km - 10h23

Vervolg uw weg: **B203 / Rhein-Bundesstraße**

116km - 10h23

 Gevaarlijke bocht naar rechts

116km - 10h24

 Aan de rotonde, Vorarlberger-Bundesstraße, de 1ste afslag: **B190**

117km - 10h26

 Reeks gevaarlijke bochten op 0.7 km

119km - 10h28

 B190 / Doktor-Alfons-Heinzle-Straße / Vorarlberger-Bundesstraße (Götzis) Fixed speed camera (50 km/h)

119km - 10h29


 Snelheid beperkt tot 50 km/h

Verlaat Götzis

119km - 10h29

B190Bij **Herrschaftswiesen**, Vervolg uw weg: **B190 / Bundesstraße / Vorarlberger-Bundesstraße**

119km - 10h29

 Snelheid beperkt tot 60 km/h op 0.4 km

119km - 10h30

Door Straßenhäuser

121km - 10h31

 Aan de rotonde, Straßenhäuser, de 2de afslag: **B190**

121km - 10h31


 Snelheid beperkt tot 40 km/h


Verlaat Straßenhäuser

121km - 10h31

Vervolg uw weg: **B190****B190**



121km - 10h31

 Snelheid beperkt tot 60 km/h op 0.9 km

- 122km - 10h32  Snelheid beperkt tot 40 km/h
- 122km - 10h32  Snelheid beperkt tot 40 km/h
- 122km - 10h33  Snelheid beperkt tot 60 km/h op 2 km
- 124km - 10h35  Snelheid beperkt tot 40 km/h
- 124km - 10h35  Snelheid beperkt tot 40 km/h
- 124km - 10h35  Snelheid beperkt tot 60 km/h
- 125km - 10h36  Snelheid beperkt tot 50 km/h

125km - 10h37


Door Feldkirch

- 126km - 10h38  B190 / Königshofstraße / Vorarlberger-Bundesstraße (Feldkirch) Fixed speed camera (50 km/h)
- 129km - 10h44  Sla rechtsaf
- 129km - 10h44  En meteen daarna , sla linksaf : **B191 / Liechtensteiner-Bundesstraße**
- 129km - 10h44  Reeks gevaarlijke bochten op 0.3 km
- 129km - 10h44  B191 / Hirschgraben / Liechtensteiner-Bundesstraße (Feldkirch) Red light and speed camera (50 km/h)
- 132km - 10h49  Snelheid beperkt tot 20 km/h op 0.2 km

Verlaat Feldkirch

132km - 10h50

Entry into Liechtenstein

- 135km - 10h53 U rijdt langs **Eschen**
- 139km - 10h58  Gevaarlijke bocht naar links

139km - 10h58

Door Schaan

- 140km - 11h00  Sla rechtsaf : **Grand Tour of Switzerland / Poststrasse**
- 140km - 11h00  Gevaarlijke bocht naar rechts
- 141km - 11h02  Rechts aanhouden : **Grand Tour of Switzerland**



Verlaat Schaan

142km - 11h03

Bij **Vaduz**, Vervolg uw weg: **Grand Tour of Switzerland / Landstrasse**

151km - 11h17

Door Balzers

- 152km - 11h18  Sla linksaf : **Grand Tour of Switzerland**
- 152km - 11h18  Reeks gevaarlijke bochten op 0.5 km

Verlaat Balzers

153km - 11h21

Vervolg uw weg: **Grand Tour of Switzerland / Neue Churerstrasse** 

154km - 11h21

Entry into Swiss

- 154km - 11h22  Reeks gevaarlijke bochten op 1.3 km
- 156km - 11h25  Reeks gevaarlijke bochten
- 158km - 11h26  Reeks gevaarlijke bochten op 2.5 km
- 158km - 11h26  Gevaarlijke daling op 0.4 km

159km - 11h29

Door Maienfeld

- 160km - 11h29  Snelheid beperkt tot 30 km/h op 0.6 km

160km - 11h30 Vervolg uw weg: **Grabenstrasse**

160km - 11h30 Vervolg uw weg: **Stutz**

160km - 11h30 Vervolg uw weg: **Aeuli**


160km - 11h30  Sla linksaf : **Landstrasse**

Verlaat Maienfeld

161km - 11h31 Vervolg uw weg: **Landstrasse**

165km - 11h35 **Door Karlihof**

 Reeks gevaarlijke bochten

 Sla linksaf : **13 / Numero 3**

167km - 11h37 Door **Igis**


168km - 11h38  Reeks gevaarlijke bochten op 0.2 km

171km - 11h42  Reeks gevaarlijke bochten

174km - 11h46  Neem bij de rotonde de 1ste afslag: **13 / Numero 3**

Verlaat Karlihof

176km - 11h48 **Door Chur**


 Gevaarlijke bocht naar links

177km - 11h49

178km - 11h51 U rijdt nu 2 uur, denk aan een pauze.

180km - 11h55  Reeks gevaarlijke bochten op 4.5 km

180km - 11h55  Neem bij de rotonde de 1ste afslag

180km - 11h55  En meteen daarna , sla linksaf : **Numero 3 / Malixerstrasse**

180km - 11h56  Links aanhouden : **Numero 3**

Verlaat Chur

181km - 11h57 Vervolg uw weg: **Numero 3** 

181km - 11h58  Rechts aanhouden : **Numero 3**

186km - 12h03  Reeks gevaarlijke bochten op 1.9 km

189km - 12h08  Gevaarlijke bocht naar rechts

190km - 12h11  Reeks gevaarlijke bochten op 0.3 km

191km - 12h13  Reeks gevaarlijke bochten op 4.5 km

197km - 12h20 Door **Lenzerheide**

198km - 12h22  Reeks gevaarlijke bochten op 1.9 km

198km - 12h22  Gevaarlijke daling op 0.2 km

201km - 12h26 **Door Lenz**

 Gevaarlijke bocht naar rechts

202km - 12h27

 Sla linksaf

202km - 12h28

 En meteen daarna , sla rechtsaf : **Sarans**

202km - 12h28

203km - 12h28 Vervolg uw weg: **La Pala**

203km - 12h28  Reeks gevaarlijke bochten op 6 km

203km - 12h28  Gevaarlijke daling op 0.8 km

Verlaat Lenz

204km - 12h29

Blijf rechtdoor rijden

204km - 12h29

 Gevaarlijke daling op 0.7 km

208km - 12h35

Sla rechtsaf 

208km - 12h35

 En meteen daarna , sla rechtsaf : **Albulastrasse**

210km - 12h36

 Links aanhouden : **Albulastrasse**

212km - 12h40

 Reeks gevaarlijke bochten op 0.4 km

215km - 12h42

 Gevaarlijke bocht naar rechts

218km - 12h45

 Reeks gevaarlijke bochten op 2.5 km

222km - 12h50

U komt in Bergün

222km - 12h50

 Snelheid beperkt tot 30 km/h op 0.2 km

222km - 12h50

 Sla rechtsaf : **Veja Megstra**

222km - 12h50

Vervolg uw weg: **Plaz****Aankomst: Bergün, Veja Megstra**

Controleer uw bandenspanning minstens één keer per maand en voor elke lange reis.