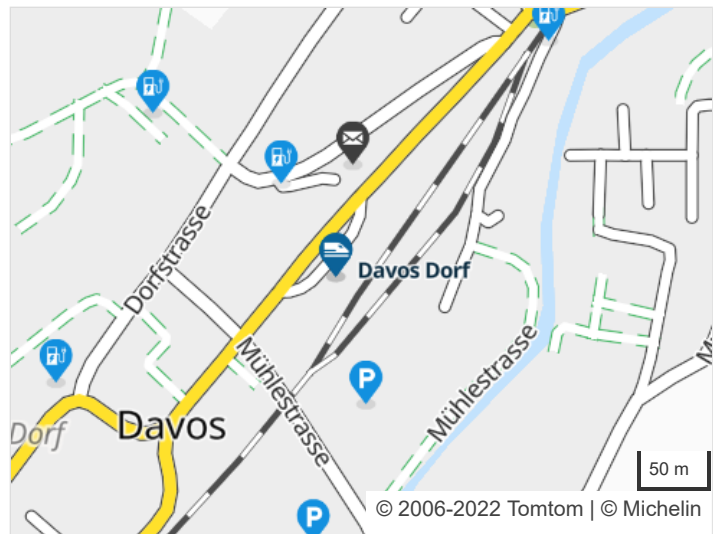
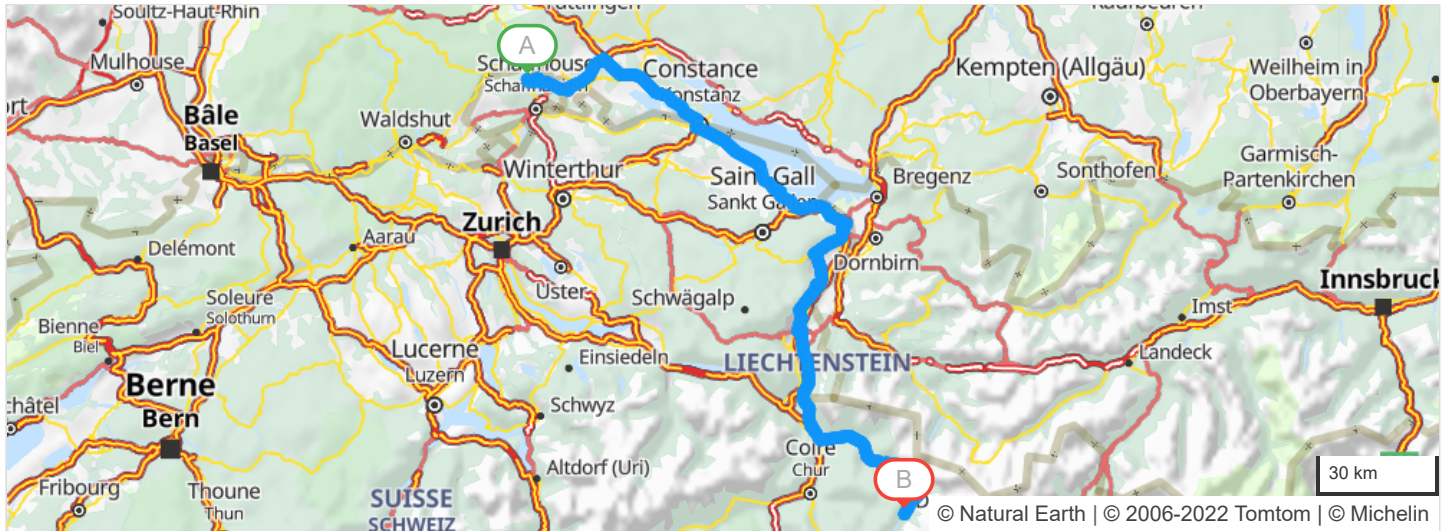


 3 routes mogelijk volgens de routeplanner : Merishausen > Davos

Tijd:	4 h 13 min (25 min snelweg) Vertrek op 02/07/2022 om 7 h 51 min Aankomst op 02/07/2022 om 12 h 04 min
Afstand:	215 km (38 km snelweg)
Geschatte kosten:	€ 37,20 (brandstof € 37,20)
CO2 voetafdruk	36.38 kg CO ₂



Vertrek: Merishausen, Hauptstrasse

Verlaat Merishausen

Vervolg uw weg: **Hauptstrasse**

0.6km - 07h51

 Sla linksaf : **Langwis**

Verlaat Merishausen

2.3km - 07h54

Neem **Ömiligarten**

3.4km - 07h55

 Rechts aanhouden : **Ömiligarten**

5.2km - 07h57

5.3km - 07h58

5.4km - 07h58

5.6km - 07h58

5.8km - 07h59

Door BüttenhardtSla rechtsaf : **Oberdorf**Sla rechtsaf : **Dorfstrasse**Sla linksaf : **Wilerstrasse**

Gevaarlijke daling op 0.3 km

Verlaat Büttenhardt

6.3km - 07h59

Sla linksaf : **Freudentalstrasse**

6.8km - 08h00

6.8km - 08h00

6.9km - 08h00

7km - 08h00

7.2km - 08h00

7.2km - 08h00

Door Lohn (Schaffhausen)Sla rechtsaf : **Dettenwiesweg**Vervolg uw weg: **Rietackerstrasse**Vervolg uw weg: **Blattenacker**Sla rechtsaf : **Isenbühlweg**Sla linksaf : **Blattenweg**

Verlaat Lohn (Schaffhausen)

7.3km - 08h01

7.3km - 08h01

7.4km - 08h01

Door Lohn (Schaffhausen)Vervolg uw weg: **Blattenweg**Sla rechtsaf : **Thayngerstrasse**

Verlaat Lohn (Schaffhausen)

8.1km - 08h01

9.3km - 08h03

Neem **Lohnemerstrasse**In de omgeving van **Thayngen**, Links aanhouden : **Lohnemerstrasse**

9.4km - 08h03

Vervolg uw weg: **Schaffhauserstrasse**

9.4km - 08h03

9.8km - 08h04

10km - 08h04

10.2km - 08h05

10.3km - 08h05

10.4km - 08h05

10.6km - 08h05

Door ThayngenSla rechtsaf : **Schaffhauserstrasse**Sla linksaf : **Kesslerlochstrasse**Vervolg uw weg: **Bahnhofstrasse**Doorrijden voor: **Bahnhofstrasse**Sla rechtsaf : **Erlengasse**Aan de rotonde, Erlengasse, de 2de afslag: **Stockwiesenstrasse**

Verlaat Thayngen

10.7km - 08h06

Vervolg uw weg: **Stockwiesenstrasse**

11.5km - 08h06

11.5km - 08h06

11.6km - 08h07

11.7km - 08h07

Bij **Zoll**, vervolg uw wegSla rechtsaf : **Bietingerstrasse**Sla linksaf : **15 / E41 / E54**

Snelheid beperkt tot 20 km/h op 0.2 km

11.9km - 08h07

Vervolg uw weg: **B34 / E41 / E54**

B34

E41

11.9km - 08h07

12km - 08h07

Entry into Germany Snelheid beperkt tot 50 km/h

13.8km - 08h09

Neem bij de rotonde de 2de afslag: **A81 / E41 / E54**

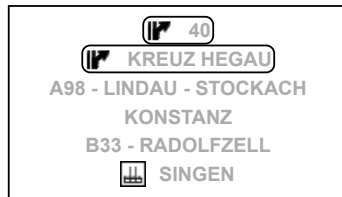
A81

E41

19.6km - 08h13

 **Hohentwiel-Tunnel**

25.4km - 08h16

 Neem **afslag** naar:

25.6km - 08h16

Sla rechtsaf : **B33** richting:

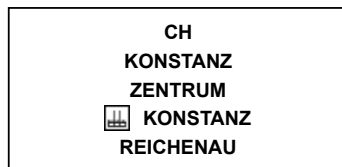
B33

B33

49.1km - 08h32

 Snelheid beperkt tot 50 km/h

49.6km - 08h32

 In de omgeving van **Constance**, Rechts aanhouden : **B33** richting:**B33**

49.6km - 08h32

 Reeks gevaarlijke bochten op 0.7 km


51.9km - 08h34

 B33 Fixed speed camera (70 km/h)

52.3km - 08h34

Door Constance

54.1km - 08h36

 B33 / Deutsche Alleenstraße / Reichenaustraße (Konstanz) Fixed speed camera (60 km/h)

54.4km - 08h36

 Sla linksaf : **B33**

55.1km - 08h37

 B33 / Schänzlebrücke (Konstanz) Fixed speed camera (60 km/h)

55.5km - 08h38

 B33 / Schänzlebrücke (Konstanz) Red light and speed camera (60 km/h)

56.1km - 08h38

 Snelheid beperkt tot 60 km/h

Verlaat Constance

56.1km - 08h38

A7

Vervolg uw weg: **A7** 

56.1km - 08h38

56.6km - 08h39

Entry into Swiss Snelheid beperkt tot 20 km/h op 0.2 km

56.9km - 08h39

Neem bij de rotonde de 2de afslag richting:

13 - ROMANSHORN -
KREUZLINGEN
13 - SCHAFFHAUSEN -
TÄGERWILEN

57km - 08h40

 Reeks gevaarlijke bochten op 0.6 km

57.1km - 08h40

13

Neem bij de rotonde de 2de afslag: **13** richting:

1 - FRAUENFELD
13 - ROMANSHORN -
KREUZLINGEN
KONSTANZ
GRENZTIERARZT


57.4km - 08h40

 Neem bij de rotonde de 1ste afslag: **13 / Grand Tour of Switzerland**


57.7km - 08h40

Door Kreuzlingen

58.9km - 08h43

 Aan de rontonde, Grand Tour of Switzerland, de 2de afslag: **13**

60.9km - 08h46

 Aan de rontonde, Grand Tour of Switzerland, de 3de afslag: **13**

Verlaat Kreuzlingen

62.3km - 08h48

Door Münsterlingen

62.5km - 08h49

 Deze weg wordt tijdelijk afgesloten. Gelieve de toegankelijkheid te controleren.


62.5km - 08h49

U rijdt nu 2 uur, denk aan een pauze.

62.6km - 08h49

 Aan de rontonde, Grand Tour of Switzerland, de 2de afslag: **13 / Grand Tour of Switzerland / Oberschwäbische Barockstrasse / Seestrasse**

63.6km - 08h50

 Aan de rontonde, Grand Tour of Switzerland, de 2de afslag: **13**

Verlaat Münsterlingen

63.9km - 08h50

13

Doorrijden voor: **13**

72.7km - 09h00

Door Uttwil

73.7km - 09h01

 Aan de rontonde, Grand Tour of Switzerland, de 3de afslag: **13 / Grand Tour of Switzerland / Oberschwäbische Barockstrasse**

Verlaat Uttwil

74.6km - 09h03

13

Vervolg uw weg: **13 / Grand Tour of Switzerland / Oberschwäbische Barockstrasse / Romanshorerstrasse**

75.3km - 09h03

76km - 09h04

76km - 09h04

Door Romanshorn

Reeks gevaarlijke bochten op 0.6 km

Sla rechtsaf : **13**

Verlaat Romanshorn

78km - 09h07

13

Bij **Salmsach**, Vervolg uw weg: **13 / Arbonerstrasse / Grand Tour of Switzerland / Oberschwäbische Barockstrasse**

83.7km - 09h15

84.9km - 09h17

85.4km - 09h18

86.2km - 09h20

Door Arbon

Reeks gevaarlijke bochten op 1.9 km

Aan de rontonde, Grand Tour of Switzerland, de 2de afslag: **13 / Stickereistrasse**Aan de rontonde, Oberschwäbische Barockstrasse, de 2de afslag: **13**

Verlaat Arbon

86.3km - 09h20

13

Bij **Steinach**, Vervolg uw weg: **13 / Oberschwäbische Barockstrasse**

91.3km - 09h27

91.3km - 09h27

91.8km - 09h28

91.8km - 09h28

91.8km - 09h28

92km - 09h28

Door RorschachVervolg uw weg: **13 / Thurgauerstrasse**

Sla rechtsaf



Sla linksaf

En meteen daarna, sla rechtsaf : **13 / 7**

Reeks gevaarlijke bochten

Verlaat Rorschach

93.6km - 09h31

13

Bij **Rorschacherberg**, Vervolg uw weg: **13 / 7 / Neuseeland**

95km - 09h33

95km - 09h33

96.5km - 09h35

Door StaadVervolg uw weg: **13 / 7 / Hauptstrasse**Neem bij de rotonde de 2de afslag: **13 / 7**

Verlaat Staad

97.2km - 09h36

13

Vervolg uw weg: **13 / 7**

98.9km - 09h37



Reeks gevaarlijke bochten op 0.5 km

99.6km - 09h38

100km - 09h40

100km - 09h40

Door Rheineck

Reeks gevaarlijke bochten op 0.2 km

Sla linksaf : **13**

Verlaat Rheineck

103km - 09h44

13

Doorrijden voor: **13 / 7**

103km - 09h45

105km - 09h47

Door Sankt MargrethenNeem bij de rotonde de 3de afslag: **13**

Verlaat Sankt Margrethen

106km - 09h49

13

Vervolg uw weg: **13**

107km - 09h51

108km - 09h52

U rijdt nu 2 uur, denk aan een pauze.



Reeks gevaarlijke bochten op 0.9 km

117km - 10h06

118km - 10h09

118km - 10h09

119km - 10h09

Door AltstättenAan de rontonde, Oberschwäbische Barockstrasse, de 2de afslag: **13**

Snelheid beperkt tot 30 km/h op 0.2 km



Reeks gevaarlijke bochten op 0.5 km

Verlaat Altstätten

121km - 10h13

13

Doorrijden voor: **13**

126km - 10h19

127km - 10h20

128km - 10h21

128km - 10h21

135km - 10h31



Reeks gevaarlijke bochten

U rijdt langs **Feldkirch**

Reeks gevaarlijke bochten op 0.2 km



Gevaarlijke daling op 0.2 km



Gevaarlijke bocht naar rechts

140km - 10h37

141km - 10h38

Door Haag (Rheintal)Sla linksaf : **Rheinstrasse**

Verlaat Haag (Rheintal)

141km - 10h39

In de omgeving van **Eschen**, Neem **Eschner Strasse** richting:

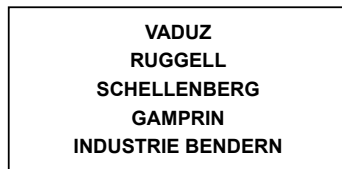
**FELDKRICH
BENDERN
SANKT GALLEN
SANKT MARGRETHEN**

142km - 10h39

Entry into Liechtenstein

142km - 10h40

Neem bij de rotonde de 3de afslag: **Schaaner Strasse** richting:



142km - 10h40

 Neem bij de rotonde de 3de afslag: **Schaaner Strasse**

144km - 10h42

Vervolg uw weg: **Benderer Strasse**


146km - 10h44

Door Schaan

147km - 10h45

Vervolg uw weg: **Im Bretscha**

147km - 10h45

 Sla rechtsaf : **Grand Tour of Switzerland / Poststrasse**

147km - 10h45

 Gevaarlijke bocht naar rechts

148km - 10h46

 Rechts aanhouden : **Grand Tour of Switzerland**

Verlaat Schaan

149km - 10h48

Bij **Vaduz**, Vervolg uw weg: **Grand Tour of Switzerland / Landstrasse**

158km - 11h02

Door Balzers

158km - 11h03

 Sla linksaf : **Grand Tour of Switzerland**

158km - 11h03

 Reeks gevaarlijke bochten op 0.5 km

Verlaat Balzers

160km - 11h06

Vervolg uw weg: **Grand Tour of Switzerland / Neue Churerstrasse** 

160km - 11h06

Entry into Swiss

161km - 11h06

 Reeks gevaarlijke bochten op 1.3 km

163km - 11h09

 Reeks gevaarlijke bochten

165km - 11h11

 Reeks gevaarlijke bochten op 2.5 km


165km - 11h11

 Gevaarlijke daling op 0.4 km

166km - 11h13

Door Maienfeld

166km - 11h13

 Snelheid beperkt tot 30 km/h op 0.6 km

167km - 11h15

Vervolg uw weg: **Grabenstrasse**


167km - 11h15

Vervolg uw weg: **Stutz**

167km - 11h15

Vervolg uw weg: **Aeuli**

167km - 11h15

 Sla linksaf : **Landstrasse**

Verlaat Maienfeld

168km - 11h16

Vervolg uw weg: **Landstrasse**

168km - 11h16

U rijdt langs **Igis**

172km - 11h20

Bij **Karlihof**, vervolg uw weg

172km - 11h20

 Reeks gevaarlijke bochten


172km - 11h20

 Sla linksaf : **13 / 28 / Numero 3**


172km - 11h20

Door Landquart

172km - 11h20

 Aan de rontonde, Grand Tour of Switzerland, de 3de afslag: **28 / Grand Tour of Switzerland / Prättigauerstrasse**

173km - 11h22

 Aan de rontonde, Grand Tour of Switzerland, de 2de afslag: **28**

Verlaat Landquart

174km - 11h22

28

Vervolg uw weg: **28** 

176km - 11h24

 **Chlus**

188km - 11h36

 Reeks gevaarlijke bochten

190km - 11h37

 Reeks gevaarlijke bochten op 0.9 km

195km - 11h42

 **Saaser Tunnel**

200km - 11h47

Vervolg uw weg: **28**

201km - 11h48

 **Gotschna**

205km - 11h52

 In de omgeving van **Davos**, Links aanhouden : **28**

205km - 11h52

 Reeks gevaarlijke bochten op 1.8 km

210km - 11h57

 Reeks gevaarlijke bochten op 1.6 km

211km - 11h59

 Gevaarlijke daling op 0.3 km

213km - 12h01

 Reeks gevaarlijke bochten op 0.5 km

213km - 12h01

U komt in Davos

214km - 12h02

Vervolg uw weg: **Bahnhofstrasse**

214km - 12h02

 Sla rechtsaf : **Alte Flüelastrasse**

214km - 12h02

 Snelheid beperkt tot 30 km/h op 0.3 km

214km - 12h02

 Sla linksaf : **Dorfstrasse**

214km - 12h03

Vervolg uw weg: **Promenade****Aankomst: Davos, Horlaubenstrasse**

Controleer uw bandenspanning minstens één keer per maand en voor elke lange reis.