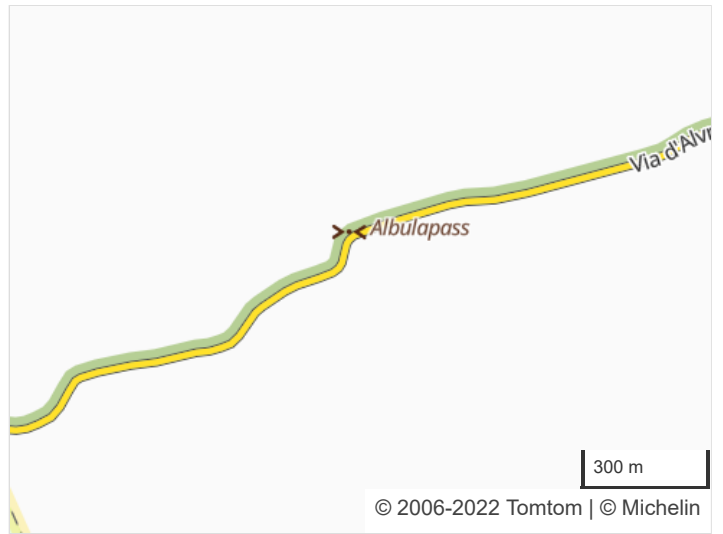
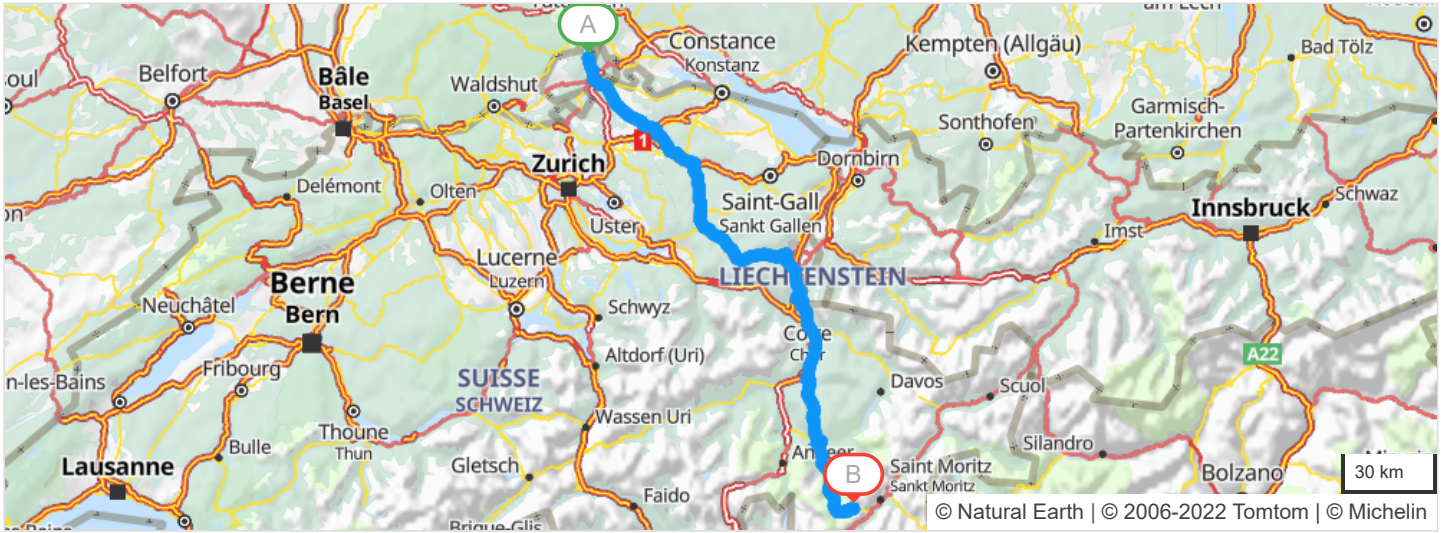


 2 routes mogelijk volgens de routeplanner : Merishausen > Julierpass

Tijd:	4 h 35 min Vertrek op 02/07/2022 om 7 h 51 min Aankomst op 02/07/2022 om 12 h 26 min
Afstand:	222 km
Geschatte kosten:	€ 39,52 (brandstof € 39,52)
CO2 voetafdruk	38.65 kg CO ₂



Vertrek: Merishausen, Hauptstrasse

Verlaat Merishausen

Vervolg uw weg: **Hauptstrasse**

Verlaat Merishausen

2.3km - 07h53

Blijf rechtdoor rijden

3.7km - 07h54

 Reeks gevaarlijke bochten op 1.2 km

5km - 07h56

Door Schaffhausen

7.6km - 08h00

 Neem bij de rotonde de 2de afslag: **Spitalstrasse**

7.7km - 08h00

 Sla rechtsaf : **Adlerstrasse**

7.9km - 08h01

 Sla rechtsaf

7.9km - 08h01

 En meteen daarna , sla rechtsaf : **15 / 4 / E54 / Bachstrasse**

8.5km - 08h02

 Sla linksaf : **13 / 14 / 15 / Grand Tour of Switzerland / Rheinuferstrasse**

8.7km - 08h02

 Rechts aanhouden : **13 / 14**

Verlaat Schaffhausen

8.8km - 08h02

13

Bij **Feuerthalen**, Vervolg uw weg: **13 / 14 / 15 / Grand Tour of Switzerland / Zürcherstrasse**

12.7km - 08h08

Door Neuparadies

12.9km - 08h08

 Sla rechtsaf : **14**

Verlaat Neuparadies

13.2km - 08h09


14

Vervolg uw weg: **14**

14.8km - 08h10

Door Schlatt (Thurgau)


15.1km - 08h11

 Gevaarlijke bocht naar rechts

15.2km - 08h11

 Sla linksaf

15.2km - 08h11

 En meteen daarna , sla rechtsaf : **14**

Verlaat Schlatt (Thurgau)

15.7km - 08h11

14

Doorrijden voor: **14**

19km - 08h15

Door Truttikon

19.2km - 08h15

 Reeks gevaarlijke bochten

19.4km - 08h15

 Sla linksaf : **14**

Verlaat Truttikon

19.7km - 08h16

14

Doorrijden voor: **14**

24.2km - 08h21

 Reeks gevaarlijke bochten op 0.2 km

32.8km - 08h30

 In de omgeving van **Frauenfeld**, Links aanhouden : **14**


33.4km - 08h31

Door Frauenfeld

34.4km - 08h33

 Neem bij de rotonde de 1ste afslag: **Rheinstrasse**

34.4km - 08h33

 Gevaarlijke bocht naar rechts

35.1km - 08h34

 Aan de rontonde, Postplatz, de 2de afslag: **Rathausplatz**


35.3km - 08h35

 Aan de rontonde, Am Holdertor, de 1ste afslag: **Sankt Gallerstrasse**

36.1km - 08h36


 Reeks gevaarlijke bochten op 0.6 km

36.8km - 08h37

 Links aanhouden : **Sankt Gallerstrasse**

Verlaat Frauenfeld

39.4km - 08h39

Vervolg uw weg: **Frauenfelderstrasse** 

39.4km - 08h39

Door Matzingen

40.8km - 08h41

 Sla rechtsaf : **Frauenfelderstrasse**

40.9km - 08h41

Vervolg uw weg: **Sankt Gallerstrasse**

Verlaat Matzingen

41.4km - 08h42

Vervolg uw weg: **Sankt Gallerstrasse** 

41.8km - 08h42

Vervolg uw weg: **Frauenfelderstrasse** 

42.5km - 08h43

 Gevaarlijke bocht naar rechts


43.5km - 08h44

Door Wängi

44km - 08h45

 Aan de rotonde, Frauenfelderstrasse, de 2de afslag: **7**

44.2km - 08h45

 Gevaarlijke bocht naar rechts

Verlaat Wängi

44.8km - 08h46

Vervolg uw weg: **7**

7

46.7km - 08h48

Door **Münchwilen Thurgau**

51.3km - 08h54

Door Wil SG

51.3km - 08h54

Vervolg uw weg: **7 / Zürcherstrasse**

52.1km - 08h55

 Neem bij de rotonde de 2de afslag: **7**

Verlaat Wil SG

52.8km - 08h57

Doorrijden voor: **7**

7

53.1km - 08h57

Door Wil SG

53.2km - 08h57

 Aan de rotonde, Sankt Gallerstrasse, de 1ste afslag: **Georg Rennerstrasse**

Verlaat Wil SG

54km - 08h58

Vervolg uw weg: **Georg Rennerstrasse**

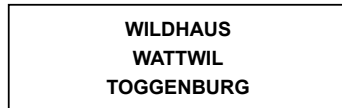
54.3km - 08h59

 Links aanhouden : **Georg Rennerstrasse** richting:

WATTWIL
TOGGENBURG
RICKENBACH
SCHWARZENBACH

54.4km - 08h59

Sla linksaf richting:



54.4km - 08h59


 Neem bij de rotonde de 2de afslag: **16**

60.1km - 09h04


 Gevaarlijke bocht naar rechts

61.4km - 09h06


 Reeks gevaarlijke bochten op 1.2 km

64.3km - 09h09

Sla linksaf : **Engi**

64.3km - 09h09


 Deze weg wordt tijdelijk afgesloten. Gelieve de toegankelijkheid te controleren.


64.3km - 09h09

U rijdt nu 2 uur, denk aan een pauze.

64.6km - 09h09


Engi

68.2km - 09h13


 Gevaarlijke bocht naar rechts

69.3km - 09h14

Vervolg uw weg: **Umfahrungsstrasse**

70.1km - 09h15

Vervolg uw weg: **Steinegg**

71km - 09h15

Sla linksaf : **Flooz**

73.6km - 09h18

Bij **Wattwil**, Sla linksaf : **16**

16

73.6km - 09h18


 Neem bij de rotonde de 2de afslag: **16**

73.7km - 09h18


 Deze weg wordt tijdelijk afgesloten. Gelieve de toegankelijkheid te controleren.

73.7km - 09h18

U rijdt nu 2 uur, denk aan een pauze.

76.7km - 09h21


 Neem bij de rotonde de 2de afslag: **16**

77.1km - 09h22

Door Ebnat-Kappel

80km - 09h24


 Sla linksaf : **16**

Verlaat Ebnat-Kappel

81.2km - 09h25

Doorrijden voor: **16** 

16

85.7km - 09h30

Door **Nesslau**

86.2km - 09h31


 Reeks gevaarlijke bochten op 2.5 km

90.2km - 09h36


 Reeks gevaarlijke bochten op 1.7 km

91.3km - 09h38


 Gevaarlijke daling op 0.2 km

97.9km - 09h45


 Reeks gevaarlijke bochten op 0.3 km

101km - 09h50


 Reeks gevaarlijke bochten

102km - 09h51

U rijdt nu 2 uur, denk aan een pauze.

103km - 09h52


 Reeks gevaarlijke bochten op 2.5 km

105km - 09h55

- 108km - 09h57  Gevaarlijke daling op 0.7 km
- 108km - 09h58  Reeks gevaarlijke bochten op 3.5 km
- 108km - 09h58  Gevaarlijke daling op 0.2 km

- 110km - 10h00
- 110km - 10h00



Door Gams Sla rechtsaf : **16**

Verlaat Gams


- 111km - 10h02

16

Doorrijden voor: **16**

- 112km - 10h04  Reeks gevaarlijke bochten op 0.8 km
- 115km - 10h08  Reeks gevaarlijke bochten op 0.8 km

- 115km - 10h08
- 115km - 10h08
- 116km - 10h09
- 117km - 10h12

Door BuchsVervolg uw weg: **13 / 16 / Grand Tour of Switzerland / Sankt Gallerstrasse**Vervolg uw weg: **13** Gevaarlijke bocht naar rechts

Verlaat Buchs

- 118km - 10h14

13

Bij **Rans**, Vervolg uw weg: **13 / Churerstrasse** 

- 121km - 10h17  Reeks gevaarlijke bochten op 0.5 km

- 124km - 10h21
- 125km - 10h22
- 125km - 10h22

Door Fontnas Sla linksaf : **13** Gevaarlijke bocht naar rechts

Verlaat Fontnas

- 126km - 10h24

13

Vervolg uw weg: **13** 

- 127km - 10h25
- 127km - 10h26

Bij **Trübbach**, Neem bij de rotonde de 3de afslag : **Staatsstrasse** Links aanhouden : **Staatsstrasse** richting:

BALZERS

- 128km - 10h26

Vervolg uw weg: **Gagoz** 

- 128km - 10h26

Entry into Liechtenstein

- 128km - 10h27

Neem bij de rotonde de 2de afslag: **Gagoz**

129km - 10h27

129km - 10h28

130km - 10h29

Door Balzers

Reeks gevaarlijke bochten op 0.6 km

 Sla rechtsaf : **Grand Tour of Switzerland**

Verlaat Balzers

131km - 10h31

Vervolg uw weg: **Grand Tour of Switzerland / Neue Churerstrasse**

132km - 10h32

132km - 10h32

134km - 10h35

136km - 10h37

136km - 10h37

Entry into Swiss

Reeks gevaarlijke bochten op 1.3 km

Reeks gevaarlijke bochten

Reeks gevaarlijke bochten op 2.5 km

Gevaarlijke daling op 0.4 km

137km - 10h39

138km - 10h39

138km - 10h40

138km - 10h40

138km - 10h40

138km - 10h41

Door Maienfeld

Snelheid beperkt tot 30 km/h op 0.6 km

Vervolg uw weg: **Grabenstrasse**Vervolg uw weg: **Stutz**Vervolg uw weg: **Aeuli** Sla linksaf : **Landstrasse**

Verlaat Maienfeld

139km - 10h41

Vervolg uw weg: **Landstrasse**

143km - 10h45

143km - 10h45

143km - 10h45

145km - 10h48

146km - 10h49

149km - 10h53

152km - 10h57

Door Karlihof

Reeks gevaarlijke bochten

 Sla linksaf : **13 / Numero 3**Door **Igis**

Reeks gevaarlijke bochten op 0.2 km

Reeks gevaarlijke bochten

 Neem bij de rotonde de 1ste afslag: **13 / Numero 3**

Verlaat Karlihof

154km - 10h58

155km - 10h59

158km - 11h05

158km - 11h05

158km - 11h05

158km - 11h06

Door Chur

Gevaarlijke bocht naar links

Reeks gevaarlijke bochten op 4.5 km

Neem bij de rotonde de 1ste afslag

 En meteen daarna , sla linksaf : **Numero 3 / Malixerstrasse** Links aanhouden : **Numero 3**

Verlaat Chur

159km - 11h08

159km - 11h08



163km - 11h14

167km - 11h19

Vervolg uw weg: **Numero 3** Rechts aanhouden : **Numero 3**

Reeks gevaarlijke bochten op 1.9 km

Gevaarlijke bocht naar rechts


- 168km - 11h21  Reeks gevaarlijke bochten op 0.3 km
- 169km - 11h23  Reeks gevaarlijke bochten op 4.5 km
- 175km - 11h30 Door **Lenzerheide**
- 176km - 11h32  Reeks gevaarlijke bochten op 1.9 km
- 176km - 11h32  Gevaarlijke daling op 0.2 km
- 179km - 11h36  Gevaarlijke daling op 1.2 km
- 180km - 11h37  Reeks gevaarlijke bochten op 9.5 km
- 181km - 11h38  Gevaarlijke daling op 1.1 km
- 182km - 11h40  Gevaarlijke daling op 0.6 km
- 182km - 11h41  Gevaarlijke daling op 0.7 km
- 183km - 11h42  Gevaarlijke daling op 1 km

- 185km - 11h44
- 185km - 11h44

Door Tiefencastel Sla linksaf : **Numero 3**

Verlaat Tiefencastel

- 185km - 11h44

Doorrijden voor: **Numero 3** 

- 189km - 11h50

 **Crap Ses**

- 190km - 11h50

 Reeks gevaarlijke bochten op 1.3 km

- 190km - 11h51

U rijdt nu 2 uur, denk aan een pauze.

- 193km - 11h54

 Snelheid beperkt tot 30 km/h

- 198km - 11h59

 Reeks gevaarlijke bochten op 2 km


- 204km - 12h06

 Reeks gevaarlijke bochten op 3.5 km

- 208km - 12h11

 Reeks gevaarlijke bochten op 5.5 km

- 212km - 12h16

 Snelheid beperkt tot 30 km/h op 0.3 km

- 216km - 12h19

 Reeks gevaarlijke bochten op 1.3 km

- 216km - 12h19

 Reeks gevaarlijke bochten op 0.5 km

- 219km - 12h24

 Reeks gevaarlijke bochten op 1.2 km

- 221km - 12h26

U komt in Passo del Giulia**Aankomst: Savognin, 3**

Controleer uw bandenspanning minstens één keer per maand en voor elke lange reis.