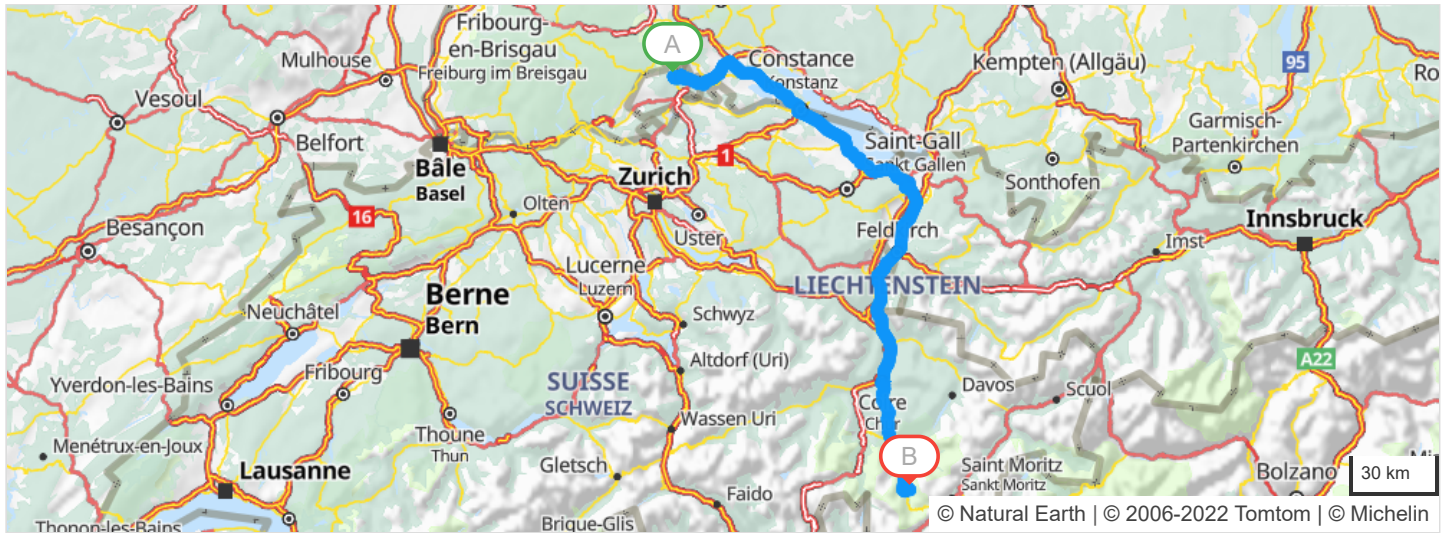




2 routes mogelijk volgens de routeplanner : Merishausen > Tigias

Tijd:	4 h 58 min (20 min snelweg) Vertrek op 02/07/2022 om 7 h 51 min Aankomst op 02/07/2022 om 12 h 49 min
Afstand:	236 km (33 km snelweg)
Geschatte kosten:	€ 43,29 (brandstof € 43,29)
CO2 voetafdruk	42.33 kg CO ₂

**Vertrek: Merishausen, Hauptstrasse****Verlaat Merishausen**Vervolg uw weg: **Hauptstrasse**

0.6km - 07h51

Sla linksaf : **Langwis**

Verlaat Merishausen

2.3km - 07h54

Neem Ömiligarten

3.4km - 07h55

Rechts aanhouden : **Ömiligarten**

5.2km - 07h57

Door Büttenhardt

5.3km - 07h58

Sla rechtsaf : **Oberdorf**

5.4km - 07h58

Sla rechtsaf : **Dorfstrasse**

5.6km - 07h58

Sla linksaf : **Wilerstrasse**

5.8km - 07h59



Gevaarlijke daling op 0.3 km

Verlaat Büttenhardt

6.3km - 07h59

Sla linksaf : **Freudentalstrasse**

6.8km - 08h00

Door Lohn (Schaffhausen)

6.8km - 08h00

Sla rechtsaf : **Dettenwiesweg**

6.9km - 08h00

Vervolg uw weg: **Rietackerstrasse**

7km - 08h00

Vervolg uw weg: **Blattenacker**

7.2km - 08h00

 Sla rechtsaf : **Isenbühlweg**

7.2km - 08h00

 Sla linksaf : **Blattenweg**

Verlaat Lohn (Schaffhausen)

7.3km - 08h01

Door Lohn (Schaffhausen)

7.3km - 08h01

Vervolg uw weg: **Blattenweg**

7.4km - 08h01

 Sla rechtsaf : **Thayngerstrasse**

Verlaat Lohn (Schaffhausen)

8.1km - 08h01

Neem **Lohnemerstrasse**

9.3km - 08h03

 In de omgeving van **Thayngen**, Links aanhouden : **Lohnemerstrasse**

9.4km - 08h03

Vervolg uw weg: **Schaffhauserstrasse**

9.4km - 08h03

Door Thayngen

9.8km - 08h04

 Sla rechtsaf : **Schaffhauserstrasse**

10km - 08h04

 Sla linksaf : **Kesslerlochstrasse**

10.2km - 08h05

Vervolg uw weg: **Bahnhofstrasse**

10.3km - 08h05

Doorrijden voor: **Bahnhofstrasse**

10.4km - 08h05

 Sla rechtsaf : **Erlengasse**

10.6km - 08h05

 Aan de rotonde, Erlengasse, de 2de afslag: **Stockwiesenstrasse**

Verlaat Thayngen

10.7km - 08h06

Vervolg uw weg: **Stockwiesenstrasse**

11.5km - 08h06

Bij **Zoll**, vervolg uw weg


11.5km - 08h06

 Sla rechtsaf : **Bietingerstrasse**

11.6km - 08h07

 Sla linksaf : **15 / E41 / E54**

11.7km - 08h07

 Snelheid beperkt tot 20 km/h op 0.2 km

11.9km - 08h07

Vervolg uw weg: **B34 / E41 / E54**

B34

E41

11.9km - 08h07

Entry into Germany

12km - 08h07

 Snelheid beperkt tot 50 km/h

13.8km - 08h09

Neem bij de rotonde de 2de afslag: **A81 / E41 / E54**

A81

E41

19.6km - 08h13

 **Hohentwiel-Tunnel**

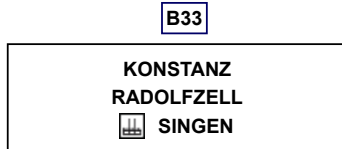
25.4km - 08h16

 Neem **afslag** naar:



25.6km - 08h16

Sla rechtsaf : **B33** richting: 

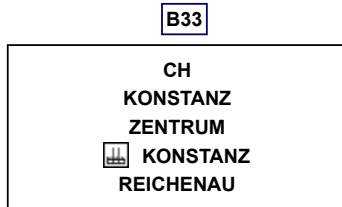


49.1km - 08h32

 Snelheid beperkt tot 50 km/h

49.6km - 08h32


 In de omgeving van **Constance**, Rechts aanhouden : **B33** richting:



49.6km - 08h32

 Reeks gevaarlijke bochten op 0.7 km


51.9km - 08h34

 B33 Fixed speed camera (70 km/h)

52.3km - 08h34

Door Constance

54.1km - 08h36

 B33 / Deutsche Alleenstraße / Reichenaustraße (Konstanz) Fixed speed camera (60 km/h)

54.4km - 08h36

 Sla linksaf : **B33**

55.1km - 08h37

 B33 / Schänzlebrücke (Konstanz) Fixed speed camera (60 km/h)

55.5km - 08h38

 B33 / Schänzlebrücke (Konstanz) Red light and speed camera (60 km/h)

56.1km - 08h38

 Snelheid beperkt tot 60 km/h

Verlaat Constance

56.1km - 08h38

Vervolg uw weg: **A7** 



56.1km - 08h38

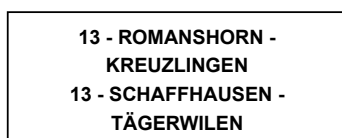
Entry into Swiss

56.6km - 08h39

 Snelheid beperkt tot 20 km/h op 0.2 km

56.9km - 08h39

Neem bij de rotonde de 2de afslag richting:



57km - 08h40

 Reeks gevaarlijke bochten op 0.6 km

57.1km - 08h40

13

Neem bij de rotonde de 2de afslag: **13** richting:

1 - FRAUENFELD
13 - ROMANSHORN -
KREUZLINGEN
KONSTANZ
GRENTIERARZT


57.4km - 08h40

 Neem bij de rotonde de 1ste afslag: **13 / Grand Tour of Switzerland**


57.7km - 08h40

Door Kreuzlingen

58.9km - 08h43

 Aan de rotonde, Grand Tour of Switzerland, de 2de afslag: **13**

60.9km - 08h46

 Aan de rotonde, Grand Tour of Switzerland, de 3de afslag: **13**

Verlaat Kreuzlingen

62.3km - 08h48

Door Münsterlingen

62.5km - 08h49

 Deze weg wordt tijdelijk afgesloten. Gelieve de toegankelijkheid te controleren.

62.5km - 08h49

U rijdt nu 2 uur, denk aan een pauze.

62.6km - 08h49

 Aan de rotonde, Grand Tour of Switzerland, de 2de afslag: **13 / Grand Tour of Switzerland / Oberschwäbische Barockstrasse / Seestrasse**

63.6km - 08h50

 Aan de rotonde, Grand Tour of Switzerland, de 2de afslag: **13**

Verlaat Münsterlingen

63.9km - 08h50

13

Doorrijden voor: **13**

72.7km - 09h00

Door Uttwil

73.7km - 09h01

 Aan de rotonde, Grand Tour of Switzerland, de 3de afslag: **13 / Grand Tour of Switzerland / Oberschwäbische Barockstrasse**

Verlaat Uttwil

74.6km - 09h03

13

Vervolg uw weg: **13 / Grand Tour of Switzerland / Oberschwäbische Barockstrasse / Romanshorerstrasse**

75.3km - 09h03

Door Romanshorn

76km - 09h04

 Reeks gevaarlijke bochten op 0.6 km

76km - 09h04

 Sla rechtsaf : **13**

Verlaat Romanshorn

78km - 09h07

13

Bij **Salmsach**, Vervolg uw weg: **13 / Arbonerstrasse / Grand Tour of Switzerland / Oberschwäbische Barockstrasse**

83.7km - 09h15

84.9km - 09h17

85.4km - 09h18

86.2km - 09h20

Door Arbon

Reeks gevaarlijke bochten op 1.9 km

Aan de rotonde, Grand Tour of Switzerland, de 2de afslag: **13 / Stickereistrasse**Aan de rotonde, Oberschwäbische Barockstrasse, de 2de afslag: **13**

Verlaat Arbon

86.3km - 09h20

13

Bij **Steinach**, Vervolg uw weg: **13 / Oberschwäbische Barockstrasse**

91.3km - 09h27

91.3km - 09h27

91.8km - 09h28

91.8km - 09h28

91.8km - 09h28

92km - 09h28

Door RorschachVervolg uw weg: **13 / Thurgauerstrasse**

Sla rechtsaf



Sla linksaf

En meteen daarna, sla rechtsaf: **13 / 7**

Reeks gevaarlijke bochten

Verlaat Rorschach

93.6km - 09h31

13

Bij **Rorschacherberg**, Vervolg uw weg: **13 / 7 / Neuseeland**

95km - 09h33

95km - 09h33

96.5km - 09h35

Door StaadVervolg uw weg: **13 / 7 / Hauptstrasse**Neem bij de rotonde de 2de afslag: **13 / 7**

Verlaat Staad

97.2km - 09h36

13

Vervolg uw weg: **13 / 7**

98.9km - 09h37



Reeks gevaarlijke bochten op 0.5 km

99.6km - 09h38

100km - 09h40

100km - 09h40

Door Rheineck

Reeks gevaarlijke bochten op 0.2 km

Sla linksaf: **13**

Verlaat Rheineck

103km - 09h44

13

Doorrijden voor: **13 / 7**

103km - 09h45

105km - 09h47

Door Sankt MargrethenNeem bij de rotonde de 3de afslag: **13**

Verlaat Sankt Margrethen

106km - 09h49

13

Vervolg uw weg: **13**

107km - 09h50

Door Au Sankt Gallen

107km - 09h51

U rijdt nu 2 uur, denk aan een pauze.

108km - 09h52

 Gevaarlijke bocht naar rechts

108km - 09h52

 Neem bij de rotonde de 3de afslag: **Zollstrasse**

Verlaat Au Sankt Gallen

108km - 09h53

Vervolg uw weg: **Zollstrasse**

109km - 09h53

 Neem bij de rotonde de 2de afslag: **Zollstrasse** richting:

<p>D - MÜNCHEN A - LUSTENAU</p>

109km - 09h53

Vervolg uw weg: **B204** 

B204

109km - 09h53

Entry into Austria

109km - 09h53

 Snelheid beperkt tot 20 km/h

109km - 09h53

Door Lustenau

110km - 09h54

 Sla rechtsaf : **B203 / Rhein-Bundesstraße**

110km - 09h55

 Gevaarlijke bocht naar rechts

111km - 09h57

 Aan de rotonde, Rhein-Bundesstraße, de 2de afslag: **B203**

112km - 09h58

 B203 / Hohenemser Straße / Rhein-Bundesstraße (Lustenau) Fixed speed camera (50 km/h)

112km - 09h58

 Snelheid beperkt tot 50 km/h

Verlaat Lustenau

112km - 09h58

Vervolg uw weg: **B203**

B203

114km - 10h00

 Snelheid beperkt tot 60 km/h


114km - 10h00

 Snelheid beperkt tot 40 km/h

114km - 10h00

 Snelheid beperkt tot 40 km/h

114km - 10h00

 Snelheid beperkt tot 60 km/h op 2.5 km

117km - 10h03

Door Hohenems

117km - 10h03

Blijf rechtdoor rijden

117km - 10h03

 Aan de rotonde, Lustenauer Straße, de 2de afslag: **B203 / Rhein-Bundesstraße**

117km - 10h04

 B203 / Lustenauer Straße / Rhein-Bundesstraße (Hohenems) Fixed speed camera (50 km/h)

Verlaat Hohenems

119km - 10h07

Bij **Altach**, Vervolg uw weg: **B203 / Bauern / Lustenauer Straße / Oberschwäbische Barockstraße / Rhein-Bundesstraße**

B203

Bauern

119km - 10h07

 B203 / Bauern / Rhein-Bundesstraße (Altach) Fixed speed camera (50 km/h)

120km - 10h08

 Snelheid beperkt tot 60 km/h

120km - 10h08

Door Götzis


120km - 10h08

Vervolg uw weg: **B203 / Rhein-Bundesstraße**

121km - 10h09

 Gevaarlijke bocht naar rechts


121km - 10h09

 Aan de rotonde, Vorarlberger-Bundesstraße, de 1ste afslag: **B190**

122km - 10h12

 Reeks gevaarlijke bochten op 0.7 km

124km - 10h13

 B190 / Doktor-Alfons-Heinzle-Straße / Vorarlberger-Bundesstraße (Götzis) Fixed speed camera (50 km/h)

124km - 10h14


 Snelheid beperkt tot 50 km/h

Verlaat Götzis

124km - 10h14

B190Bij **Herrschaftswiesen**, Vervolg uw weg: **B190 / Bundesstraße / Vorarlberger-Bundesstraße**

124km - 10h14

 Snelheid beperkt tot 60 km/h op 0.4 km

124km - 10h15

Door Straßenhäuser

126km - 10h16

 Aan de rotonde, Straßenhäuser, de 2de afslag: **B190**

126km - 10h16

 Snelheid beperkt tot 40 km/h

Verlaat Straßenhäuser

126km - 10h16

B190Vervolg uw weg: **B190**

126km - 10h16

 Snelheid beperkt tot 60 km/h op 0.9 km

127km - 10h17

 Snelheid beperkt tot 40 km/h

127km - 10h18

 Snelheid beperkt tot 40 km/h

127km - 10h18

 Snelheid beperkt tot 60 km/h op 2 km

129km - 10h20

 Snelheid beperkt tot 40 km/h

129km - 10h20

 Snelheid beperkt tot 40 km/h

129km - 10h20

 Snelheid beperkt tot 60 km/h

130km - 10h22

 Snelheid beperkt tot 50 km/h

130km - 10h22

Door Feldkirch

131km - 10h23

 B190 / Königshofstraße / Vorarlberger-Bundesstraße (Feldkirch) Fixed speed camera (50 km/h)

134km - 10h29

 Sla rechtsaf

134km - 10h29

 En meteen daarna , sla linksaf : **B191 / Liechtensteiner-Bundesstraße**

134km - 10h29

 Reeks gevaarlijke bochten op 0.3 km

134km - 10h29

 B191 / Hirschgraben / Liechtensteiner-Bundesstraße (Feldkirch) Red light and speed camera (50 km/h)

137km - 10h34

 Snelheid beperkt tot 20 km/h op 0.2 km

Verlaat Feldkirch

137km - 10h35

Entry into Liechtenstein

140km - 10h38

U rijdt langs **Eschen**

144km - 10h43

 Gevaarlijke bocht naar links

144km - 10h44

Door SchaanSla rechtsaf : **Grand Tour of Switzerland / Poststrasse**

145km - 10h45



Gevaarlijke bocht naar rechts

145km - 10h45

Rechts aanhouden : **Grand Tour of Switzerland**

146km - 10h47

Verlaat Schaan

147km - 10h48

Bij **Vaduz**, Vervolg uw weg: **Grand Tour of Switzerland / Landstrasse**

156km - 11h02

Door BalzersSla linksaf : **Grand Tour of Switzerland**

157km - 11h03



Reeks gevaarlijke bochten op 0.5 km

157km - 11h03

Verlaat Balzers

158km - 11h06

Vervolg uw weg: **Grand Tour of Switzerland / Neue Churerstrasse**

159km - 11h07

Entry into Swiss

Reeks gevaarlijke bochten op 1.3 km

159km - 11h07



Reeks gevaarlijke bochten

161km - 11h10



Reeks gevaarlijke bochten op 2.5 km

163km - 11h11



Gevaarlijke daling op 0.4 km

163km - 11h11

165km - 11h14

Door Maienfeld

Snelheid beperkt tot 30 km/h op 0.6 km

165km - 11h14

Vervolg uw weg: **Grabenstrasse**

165km - 11h15

Vervolg uw weg: **Stutz**

165km - 11h15

Vervolg uw weg: **Aeuli**

165km - 11h15

Sla linksaf : **Landstrasse**

165km - 11h15

Verlaat Maienfeld

166km - 11h16

Vervolg uw weg: **Landstrasse**

170km - 11h20

Door Karlihof

Reeks gevaarlijke bochten

170km - 11h20

Sla linksaf : **13 / Numero 3**

170km - 11h20

Door **Igis**

172km - 11h22



Reeks gevaarlijke bochten op 0.2 km

173km - 11h23



Reeks gevaarlijke bochten

176km - 11h28

Neem bij de rotonde de 1ste afslag: **13 / Numero 3**

179km - 11h31

Verlaat Karlihof

181km - 11h33

Door Chur

Gevaarlijke bocht naar links

182km - 11h34



Reeks gevaarlijke bochten op 4.5 km

185km - 11h40



Neem bij de rotonde de 1ste afslag

185km - 11h40

185km - 11h40

 En meteen daarna , sla linksaf : **Numero 3 / Malixerstrasse**

185km - 11h41


 Links aanhouden : **Numero 3**

Verlaat Chur

186km - 11h43

Vervolg uw weg: **Numero 3** 

187km - 11h43

 Rechts aanhouden : **Numero 3**

191km - 11h49

 Reeks gevaarlijke bochten op 1.9 km

192km - 11h51

U rijdt nu 2 uur, denk aan een pauze.

194km - 11h54

 Gevaarlijke bocht naar rechts

195km - 11h56

 Reeks gevaarlijke bochten op 0.3 km

197km - 11h58

 Reeks gevaarlijke bochten op 4.5 km

202km - 12h05

Door **Lenzerheide**

203km - 12h07

 Reeks gevaarlijke bochten op 1.9 km

203km - 12h07

 Gevaarlijke daling op 0.2 km

207km - 12h11

 Gevaarlijke daling op 1.2 km

207km - 12h12

 Reeks gevaarlijke bochten op 9.5 km

208km - 12h13

 Gevaarlijke daling op 1.1 km

209km - 12h14

 Gevaarlijke daling op 0.6 km

210km - 12h15

 Gevaarlijke daling op 0.7 km

210km - 12h16

 Gevaarlijke daling op 1 km

212km - 12h18

Door **Tiefencastel**

212km - 12h19

 Sla linksaf : **Numero 3**

Verlaat Tiefencastel

212km - 12h19

Doorrijden voor: **Numero 3** 

216km - 12h24

 **Crap Ses**

217km - 12h25

 Reeks gevaarlijke bochten op 1.3 km

220km - 12h28

 Snelheid beperkt tot 30 km/h

225km - 12h34

 Reeks gevaarlijke bochten op 2 km

231km - 12h40

 Reeks gevaarlijke bochten op 1.2 km

232km - 12h42

Bij **Furnatsch**, vervolg uw weg

232km - 12h42

 Sla linksaf : **Furnatsch**

233km - 12h43

Door **Sur**

233km - 12h43

Vervolg uw weg: **Paprons**

233km - 12h43

Vervolg uw weg: **Mulegn**

233km - 12h43

 Sla rechtsaf : **Dorf**

233km - 12h43

Blijf rechtdoor rijden

233km - 12h43

 En meteen daarna , sla rechtsaf : **Dorf / Veia da Flix**

233km - 12h43

 Links aanhouden : **Dorf**

Verlaat Sur

234km - 12h45

Blijf rechtdoor rijden

235km - 12h48

Sla rechtsaf : **Bellavista**

Aankomst: Savognin, null

Controleer uw bandenspanning minstens één keer per maand en voor elke lange reis.